


ПУТЕВОДИТЕЛЬ ПО РЕВЕЛЮ И ЕГО ОКРЕСТНОСТЯМЪ

Въ память инженера Николая Александровича Херакова.



РЕВЕЛЬ, 1915 г.

Типографія Цвѣтковъ и Китцель.

127 / 11. 18.

Маслов

Въ память □ □ □ □ □ □ □ □
инженера Николая Александровича Хераскова.

ПУТЕВОДИТЕЛЬ

ПО

РЕВЕЛЮ

И ЕГО ОКРЕСТНОСТЯМЪ.



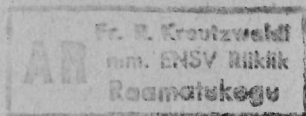
Fr. R. Kreutzwaldi nim.
Eesti NSV
Riiklik Avalik
Raamatukogu

Печатать разрешено военною цензурою.

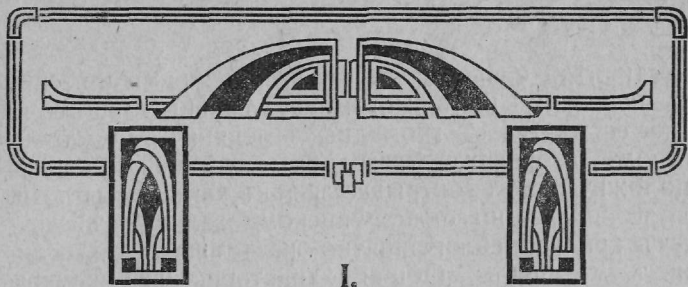
Печатано въ типографіи Цвѣтковъ и Китцель,
Ревель, Морская ул. 36.

Ar 915

Путеводитель



55170



Географическія и статическія свѣдѣнія *).

Географическое положеніе. Ревель, губ. городъ Эстляндской губенріи и портъ, лежитъ подь $59^{\circ}26'$ сѣв. шир. и $42^{\circ}27'$ восточной долготы отъ острова Ферро, на южномъ берегу Финскаго залива, у обширной, глубокой и живописной Ревельской бухты, — на небольшой низменности, посреди которой возвышается гигантская скала, съ находящейся на ней древнѣйшей частью города.

Климатъ. Географическое положеніе Ревеля обезпечиваетъ за нимъ, какъ всѣ преимущества, такъ и всѣ неблагопріятныя стороны, свойственныя морскому климату. Умѣренность зимнихъ и лѣтнихъ температуръ**), постоянныя колебанія въ суточномъ распредѣленіи тепла и холода, значительное количество, какъ относительной, такъ и абсолютной влажности, и, наконецъ, почти постоянные вѣтры составляютъ главнѣйшія черты ревельскаго климата. Близость моря, далеко вдавагося на сѣвѣрѣ, главнымъ образомъ отражается на умѣрен-

*) Статистическія свѣдѣнія за 1908 годъ.

**) Средняя годовая температура $+4,6^{\circ}\text{R}$. Января — 6, Июля $+17^{\circ}$. Осадковъ 500 мм.

ности лѣта и осени, что же касается зимы и весны, то первая изъ нихъ выигрываетъ сравнительно мало отъ сосѣдства съ громаднымъ ледянымъ пространствомъ, вторая же, благодаря послѣдней причинѣ, положительно проигрываетъ, такъ какъ массы льда, долго плавающего по Финскому заливу, дѣйствуютъ крайне неблагоприятно на температуру осеннихъ мѣсяцевъ. Общая характеристика временъ года въ Ревелѣ будетъ слѣдующая.

Зима, по температурѣ гораздо болѣе умѣренная, чѣмъ можно было бы ожидать, судя по географической широтѣ, занимаемой Ревелемъ, начинается приблизительно въ серединѣ ноября; сильныя морозы, чаще бывающіе во второй половинѣ января, вообще говоря, очень рѣдки, а если и наступаютъ, то продолжаются очень короткое время, сейчасъ же смѣняясь оттепелями. Снѣга не часты, малы, а такъ какъ рядомъ съ этимъ здѣсь наблюдается постоянная смѣна температуръ, то порядочный санный путь никогда не держится долѣе нѣсколькихъ дней подъ рядъ. Море замерзаетъ не каждый годъ и притомъ не на долго, что стоитъ въ зависимости, главнымъ образомъ, отъ постоянно смѣняющихся вѣтровъ, одни изъ нихъ нагоняютъ воду въ бухту, поднимая и взламывая успѣвшій образоваться прибрежной ледъ; другіе, наоборотъ, отгоняютъ воду отъ берега, унося съ него изломанныя тонкія льдины, такъ что иногда замерзшій вполнѣ рейдъ въ одну ночь дѣлается совершенно свободнымъ. Впрочемъ, въ нѣкоторые годы, на долю сѣверныхъ вѣтровъ выпадаетъ прямо противоположная роль: они пригоняютъ въ бухту массу наноснаго льда изъ Финскаго залива и если непосредственно за этимъ наступаетъ холодная и тихая погода, то весь ревельскій рейдъ замерзаетъ вполнѣ до ближайшихъ острововъ Вульфа и Наргена, а иногда и дальше.

Весна. Къ концу марта господствовавшіе въ зимнее время южные вѣтры уступаютъ первенство юго-западнымъ и вмѣстѣ съ тѣмъ температура воздуха начинаетъ мало по малу подниматься, незначительное количество снѣга, оставшееся отъ зимнихъ и весеннихъ оттепелей, окончательно таетъ въ началѣ апрѣля, а къ концу этого мѣсяца начинаютъ понемногу распускаться деревья. Замѣтный подъемъ температуры происходитъ только въ началѣ мая, когда Финскій заливъ совершенно уже свободенъ отъ плавающего льда.

Начиная съ апрѣля и до наступленія осени господствующимъ вѣтромъ становится сѣверо-западный.

Лѣто съ весьма умѣренной средней температурой, очень рѣдко имѣющее нѣсколько знойныхъ дней подъ рядъ, безъ сильныхъ дождей и грозъ, съ постоянными колебаніями суточной температуры, тянется очень долго, такъ какъ даже сентябрь еще долженъ быть отнесенъ къ этому времени года. Затѣмъ температура начинаетъ замѣтно понижаться, сѣверо-западные вѣтры опять уступаютъ мѣсто юго-западнымъ и вмѣстѣ съ тѣмъ наступаетъ время наиболѣе частыхъ дождей.

Осень продолжительна, тепла и хотя въ теченіе ее иногда совершенно неожиданно наступаютъ холода, то они также быстро опять уступаютъ мѣсто теплымъ днямъ.

И такъ, Ревель пользуется весьма умѣреннымъ климатомъ, но съ постоянной путаницей въ распредѣленіи температуры, обусловленной постоянной смѣной воздушныхъ теченій.

Поверхность, территория, населеніе и климатъ. Низменность, занимаемая городомъ, постепенно поднимается, начиная отъ бухты по направленію къ юго-востоку и югу и оканчивается такъ назыв. глинтъомъ — высокой терассой, представляющей собою слѣды нѣкогда бывшаго скалистаго

берега, при болѣе высокомъ стояніи морского уровня. За глинтонъ слѣдуетъ каменистая плоская возвышенность — Лаксбергъ — на которомъ расположены каменоломни и большое, снабжающее городъ питьевой водой, Верхнее озеро (встарину: Königs-See, Jerweküll-See, у эстонцевъ — Ülemine-järw). Высота стоянія его воды надъ уровнемъ моря = 17,2 саж. Площадь, занимаемая озеромъ, содержитъ 8 кв. верстъ, а обводъ его берега \cong 12,3 верстамъ. Основаніе составляетъ терраса ниже-силурійскихъ известняковъ, спускающихся къ западу и покрытыхъ тамъ огромными ледниковыми наносами, самое большое возвышеніе которыхъ извѣстно подъ назв. „Голубыхъ горъ“. Притоки озера весьма незначительны. Настоящимъ его притокомъ можно считать только маленькую рѣчку, имѣющую начало въ Курнальскомъ болотѣ и впадающую въ озеро съ юга; другой-же ручей, выходящій изъ (Юганнисгофскаго) мохового болота и вливающійся въ озеро недалеко отъ Мойкской корчмы, не имѣетъ значительнаго количества воды. При столь слабыхъ видимыхъ притокахъ озера, между мѣстнымъ населеніемъ до сихъ поръ сохранилось преданіе, что озеро питается источниками, находящимися на его днѣ; источники эти, изобилующіе водою, легко могутъ скрываться подъ огромнымъ слоемъ органическаго ила (такъ наз. Gutja) покрывающимъ дно озера, мѣстами высотой до 3-хъ саж.

Глубина озера сравнительно довольно равномерна. На Мойкской сторонѣ оно имѣетъ наибольшую глубину. Главнѣйшихъ стоковъ озера имѣется всего три, начинающихся однимъ общимъ русломъ. Безспорно естественнымъ стокомъ можно считать только одинъ изъ нихъ, носящій въ настоящее время названіе „Рѣчка“ (встарину St. Johannis Fluss); остальные два должны быть отнесены къ искусственнымъ сооруженіямъ и притомъ весьма давнимъ, такъ какъ уже въ 1345 г. упоминается о

существованіи водопровода*), идущаго изъ Верхняго озера въ городъ. Въ настоящее время два изъ трехъ помянутыхъ стоковъ, а именно „Рѣчка“ и западный „Старый водопроводъ“ обращены въ сточныя канавы, и только одинъ восточный играетъ кое-какую роль въ дѣлѣ снабженія города годною къ употребленію водой.

Въ настоящее время Верхнее озеро находится въ третьей регрессивной стадіи своего развитія, т. е. въ періодъ превращенія въ болото, вслѣдствіе чего площадь озера увеличилась, какъ объ этомъ можно судить на основаніи историческихъ данныхъ, а слѣдовательно увеличилась поверхность испаренія воды; высота уровня и количество воды должны при такомъ состояніи неминуемо уменьшиться.

Вся поверхность, занятая городомъ и его территоріей (по Іордану) = 55 кв. верстъ; изъ нихъ въ настоящее время на самый городъ, т. е. на застроенную часть, приходится до 12 кв. верстъ. Общая длина улицъ этой площади = около 75 верстъ, жилыхъ домовъ 6209, нежилыхъ домовъ 4875, всего 11.084; изъ жилыхъ: каменныхъ 1206, деревянныхъ 4785 и смѣшанныхъ 218.

Въ Финскомъ заливѣ, недалеко отъ города, расположены, обращенныя южными своими частями къ Ревельской бухтѣ, лѣсистыя острова Наргенъ и Вульфъ, принадлежащія казнѣ, и островъ Карлосъ**), въ самой бухтѣ, принадлежащій городу.

*) Каналь этотъ, крытый сверху и именуемый въ настоящее время „старымъ водопроводомъ“, построенъ нѣсколько столѣтій тому назадъ изъ плитняка, сухой кладки для проведенія воды изъ озера въ искусственныя водохранилища подъ горкой у Новыхъ воротъ, на случай продолжительной осады города; по выходѣ изъ водохранилища каналъ проходить преимущественно по VI полицейской части и впадаетъ въ море около Газоваго завода.

**) Островъ Карлосъ образовался изъ острововъ Большаго и Малаго Карлосовъ, слившихся во второй половинѣ XIX ст. въ одинъ островъ.

Ревельская бухта представляет собою прекрасную якорную стоянку. Занимая громадную площадь (отъ 13 до 14 верстъ въ длину и отъ 7—8 верстъ въ ширину), имѣя значительную глубину, (отъ 12—15 саж.), песчаное и глинистое дно, оставаясь иногда въ теченіе цѣлой зимы свободною отъ льда, она въ то же время почти со всѣхъ сторонъ защищена отъ вѣтровъ и морскихъ волнъ самой природой. Только при самомъ входѣ въ нее существуютъ мели и рифы (по датски — *revel*), нѣсколько стѣсняющіе мореплаваніе и отъ которыхъ г. Ревель и получилъ свое названіе.

По переписи 1871 г. въ Ревелѣ числилось 30.000 чел. жителей, въ 1889 г. — 50.488 чел., а по послѣдней переписи 1897 г. — 64.578 чел.*) Такое быстрое приращеніе населенія приписывается большому числу переселившихся въ Ревель со времени открытія Балтійской желѣзной дороги въ 1870 г. Большая часть ревелскихъ жителей — эстонцы (53 проц.), затѣмъ слѣдуютъ нѣмцы (25,4 проц.), русскіе (17,2 проц.) и небольшое количество другихъ національностей. По религіи большинство лютеране (около 80 проц.), затѣмъ слѣдуютъ православные, сектанты, католики и др.**)

*) 1903 г. — 81,300 чел., къ 1 января 1914 г. по свѣдѣніямъ адресныхъ столовъ въ Ревелѣ мужчинъ было 68,503, а женщинъ — 62,622, всего же 131,125 чел.

**) 25 іюня 1909 г., передъ открытіемъ въ Ревелѣ адреснаго стола, удалось установить, что за исключеніемъ войскъ и помѣшавшихся въ больницахъ и тюрьмахъ, число жителей въ городѣ равняется 86.886 душъ. Если къ этому числу прибавить 3 квартирующихъ зимой въ городѣ полка, по 2000 чел. каждый, и около 2000 лицъ, помѣшающихся въ больницахъ и тюрьмахъ, то оказывается, что въ Ревелѣ около 95.000 жителей. По званіямъ и сословіямъ жители Ревеля распредѣляются слѣдующимъ образомъ: дворянскаго сословія: мужчинъ 631, женщинъ 783; чиновнаго званія: мужчинъ 3075, женщинъ 4048; мѣщанъ: мужчинъ 7179, женщинъ 8241; крестьянъ: мужчинъ 30.626, женщинъ 31.304; иностранцевъ: мужчинъ 430, женщинъ 569.

Морскія купанья. Вода въ Ревельской бухтѣ, какъ и вообще въ Балтійскомъ морѣ, крайне бѣдна солями, такъ что количество ихъ не превышаетъ 5 грам. на литръ; въ соотвѣтствіи съ такимъ малымъ содержаніемъ солей удѣльный вѣсъ ея равняется 1002. Бухта единственное мѣсто въ Ревелѣ для лѣтнихъ купаній***); купальный сезонъ начинается обыкновенно не раньше половины іюня и оканчивается около половины августа. Средняя температура воды за это время держится $13\frac{1}{2}^{\circ}R$, maximum почти никогда не превышаетъ 16° , minimum же опускается до 4° . Частыя и рѣзкія колебанія въ температурѣ воды, наблюдаемыя здѣсь, находятся въ зависимости отъ измѣненій въ направленіи вѣтровъ, а именно: южный и восточный вѣтры, отгоняя отъ берега нагрѣтые поверхностные слои воды, сразу низводятъ температуру до 10, или даже до 8° , тогда какъ сѣверный и западный, дѣйствуя въ обратномъ смыслѣ, поднимаютъ ее до $13-14^{\circ}$.

Въ Ревелѣ существуютъ два купальныхъ заведенія: 1) Акціонерное общество морскихъ купаленъ въ Екатериненталѣ, содержащее „Салонъ“; при Салонѣ имѣются теплыя и хоподныя купальни, ванны съ морскою грязью и всякія другія лечебныя купанья. 2) Купальни въ самомъ городѣ, у Больш. Морскихъ воротъ.

Промышленность въ Ревелѣ еще въ началѣ XIX стол. была весьма незначительна. Начиная со 2-й половины этого же столѣтія она начала быстро возрастать и къ XX-му столѣтію достигла большихъ успѣховъ. Особенно видное мѣсто изъ фабрикъ и заводовъ въ Ревелѣ, занимаютъ: Балтійская бумагопрядильная и ткацкая мануфактура, вагоностроительный и механическій заводъ Акц. Общ. „Двигатель“, фабрика для механической об-

***) Купанье въ Верхнемъ озерѣ запрещено.

работки дерева Акц. Общ. „А. М. Лютеръ“, ревелъская целлулозная фабрика Э. Оссе и Ко., электро-механической заводъ акц. общ. „Вольта“, машино-строительный заводъ акц. общ. „Круль“, машино-строительный заводъ „Фр. Вигандъ“, лѣсопильный заводъ и мукомольная мельница Хр. Ротермана, лѣсопильный заводъ и мукомольная мельница Графа, Ревельская писче-бумажная фабрика акц. общ. „Э. I. Югансонъ“, ревелъскій химическій заводъ акц. общ. Рих. Майеръ и другіе фабрики и заводы. Много мелкихъ заведеній для приготовленія килечныхъ консервовъ. Всѣхъ вообще заводовъ, фабрикъ и веденій въ Ревелѣ до 105 при 7493 рабочихъ и производствомъ свыше 19.518,167 р.

Торговля. Ревель, въ настоящее время, одинъ изъ важнѣйшихъ торговыхъ городовъ Россіи; его таможня, по количеству пошлинаго сбора, занимаетъ въ Имперіи 4-е мѣсто. Въ 1871 г. этотъ сборъ равнялся всего 329,000 рублямъ кредитныхъ, и затѣмъ прогрессивно увеличиваясь въ теченіе четырехъ послѣднихъ десятилѣтій онъ достигъ въ 1908 г. — 25.387,718 руб. 20 коп. Такое быстрое возрастаніе пошлиннаго сбора Ревельской таможни объясняется быстрымъ развитіемъ торговли г. Ревеля, начиная съ 1870 г., когда открылась Балтійская желѣзная дорога*). Въ Ревелѣ главнымъ образомъ ведется ввозная торговля, что видно изъ слѣдующихъ данныхъ;

	Привезено:	Вывезено:
Въ 1906 г.	56.575,565 р.	14.629,954 р.
Въ 1907 г.	59.265,120 „	13.424,234 „
Въ 1908 г.	74.833,214 „	15.571,181 „

*) Развитію ревелъской торговли способствуетъ и то обстоятельство, что приходящіе изъ-за границы товарныя суда никогда не возвращаются пустыми, а берутъ разные грузы изъ Ревеля.

Главные предметы ввоза въ Ревель: хлопокъ, машины, мѣдь, желѣзо и чугуны, желѣзные и стальные издѣлія, каменный уголь и коксъ, гумми въ сыромъ видѣ.

Главные предметы вывоза: хлѣбъ въ зернѣ (овесъ, рожь, пшеница), ленъ, яйца. Въ послѣдніе годы сильно развился вывозъ коровьяго масла (въ Копенгагенъ).

Что касается каботажной торговли, то она также возрастаетъ съ каждымъ годомъ, какъ по привозу, такъ и по вывозу. Главные предметы ввоза въ Ревель каботажемъ: лѣсной матеріалъ, дрова, соль. Главный предметъ вывоза — кильки*).


Учебныя заведенія. Число учебныхъ заведеній въ Ревелѣ свыше 74; изъ нихъ гимназій мужскихъ правительственныхъ двѣ (Императора Николая I, къ 1 янв. 1909 года имѣвшая — 477 учениковъ, Александровская — 334 ученика), Домское дворянское училище (гимназія съ нѣмецкимъ языкомъ преподаванія — 192 уч.); женскихъ гимназій — правительственная одна (323 ученицы) и частныхъ двѣ: одна г-жи Лендеръ, другая г-жи Бѣляевой, Высшее женское училище, Городское реальное училище Петровское съ коммерческимъ отдѣленіемъ (334 ученика), техническое жел.-дорожное училище (464 уч.), городскія училища Императрицы Екатерины II и четырехклассное (по положенію 1872 г.); музыкальная школа Сегаль и Стуккей, торговая школа для дѣтей обоюго пола Нарусбека; нѣсколько начальныхъ правительственныхъ и городскихъ училищъ, — кромѣ того нѣсколько приходскихъ и частныхъ училищъ. Общее число учащихся въ Ревелѣ: 5047 мальчиковъ и 4213 дѣвочекъ.

*) Къ 1 января 1958 г. оставалось судовъ въ Ревельскомъ порту 18; въ теченіе 1908 г. прибыло 2247, выбыло 2243 и осталось къ 1 января 1909 г. — 32.

Городское хозяйство. Доходъ Ревеля въ 1908 г. составлялъ 929,394 р. 24 к. Расходъ 958,044 р. 51 коп.

Лечебный персоналъ. Въ 1914 году имѣлось въ Ревелѣ: врачей 78, зубныхъ врачей и дантистовъ 18, повивальныхъ бабокъ 46, фельдшеровъ 10, аптекъ нормальныхъ 10.





II.

Исторія.

На горѣ, гдѣ нынѣ стоитъ Ревельскій Вышгородскій замокъ, находилось нѣкогда, построенное эстонскимъ народомъ, городище „Линданиссе“, о которомъ неоднократно упоминають скандинавскія саги, придавая Линданиссѣ значеніе не только укрѣпленнаго мѣста, но и торговаго пункта. Эта же гора издавна считалась священною у эстонцевъ, ибо по преданію она служила могильнымъ холмомъ надъ прахомъ эстонскаго миѳологическаго героя Калева, устроеннымъ изъ камней вѣрной женой Калева — эстонской героиней Линдой. Происхожденіе же названія „Линданиссе“, объясняютъ такъ: „Линда“ миѳологическая мать народа эстонскаго, у груди („нисса“) которой потомки ея, какъ дѣти у матери, питаются молокомъ. Отъ слова же „Калева“ происходитъ вѣроятно древнее русское названіе Ревеля — Колывань.

Первыя даты исторіи Ревеля относятся ко времени завоеванія страны датскимъ королемъ Вольдемаромъ II. Уже въ XII стол. германскіе выходцы посѣтили впервые Балтійское побережье съ торговыми цѣлями: изъ Визби (на остр. Готландѣ) они прибыли къ устью Двины, на которой еще раньше имѣлись русскія укрѣпленія, подчиненныя князю Полоцкому. Затѣмъ наѣзды германскихъ выходцевъ стали повторяться чаще, и за купцами стали прибывать мисіонеры.

Въ 1202 г. энергичный епископъ Альбрехтъ, основатель Риги, чтобы окончательно обезпечить дѣло обращенія ливовъ, латышей и эстовъ въ христіанство, основалъ новый рыцарскій орденъ, по образцу тамиліеровъ. Эти *fratres militiae Christi* носили бѣлые плащи съ красными крестами и мечи съ лѣвой стороны и были поэтому названы *fratres ensiferi* или *gladiferi* (братья по мечу, рыцари меча или меченосцы). Они были подчинены свѣтской и духовной подсудности рижскихъ епископовъ.

Послѣ основанія этого ордена начались настоящія завоеванія: сначала были покорены ливы, затѣмъ латыши. Полоцкое княжество, которому Придвинская область платила дань, пыталось правда, съ помощью эстовъ, отстоять свои права и владѣнія на Двинѣ (Кукенойсъ и Герзикѣ), но оно было слишкомъ слабо, и Кукенойсъ и Герзике были потеряны.

Затѣмъ наступила очередь Эстляндіи. Сначала были покорены область Саккалы съ Феллиномъ, потомъ Унганнія. Тутъ, однако, пришлось столкнуться съ Новгородомъ, которому эсты платили дань и который здѣсь построилъ г. Юрьевъ. Князья псковскіе, съ помощью Новгорода, также нанесли нѣмцамъ пораженіе. Поэтому Альбрехтъ обратился въ 1218 г. за помощью къ королю Вольдемару II датскому. Лѣтомъ 1219 г. король привелъ громадный флотъ въ нынѣшнюю ревальскую бухту, взялъ и разрушилъ Линданиссу и основалъ на ея мѣстѣ укрѣпленіе, получившее названіе Ревель (у эстонцевъ Таллинь, — что означаетъ датскій городъ); Вольдемаръ же поселилъ здѣсь епископа, подчиненнаго архіепископу Лундскому. Съ этого времени датчане и нѣмцы начали соперничать другъ съ другомъ въ дѣлѣ обращенія страны въ христіанство.

Покоренные эсты неохотно подчинялись датчанамъ и часто возставали; уже въ 1223 г. призывали они къ себѣ на помощь русскаго князя Ярослава, который и осаждалъ Ревель въ теченіе 4-хъ недѣль безъ всякаго успѣха. Въ то же время Ливонскій орденъ представилъ возраженіе противъ датскихъ завоеваній и Альбрехтъ предъявилъ на Вольдемара жалобу въ Римъ и германскому императору. Но такъ какъ въ то же время Вольдемаръ, сильно занятый въ другомъ мѣстѣ, предоставилъ завоеванныя области своей судьбѣ, то нѣмцы съумѣли оправиться. Въ 1224 г. они взяли Юрьевъ, хотя онъ упорно оборонялся княземъ Вятко.

Послѣ этого Альбрехтъ завоевалъ острова Монъ и Эзель, затѣмъ Орденскій магистръ Волквинъ, выйдя въ 1227 г. изъ Риги, покорилъ датскую Эстонию вмѣстѣ съ Ревелемъ и подчинилъ ихъ владычеству ордена.

Съ этого именно времени начинается заселеніе склоновъ Вышгородской горы туземцами и притокъ нѣмецкаго элемента изъ ниже-саксонскихъ вестфальскихъ городовъ, изъ Любека и скандинавскаго сѣвера, такъ что городъ и его окрестности принимаютъ вполнѣ нѣмецкій характеръ.

Въ 1238 г. Эстляндія, черезъ посредство папы IX, снова перешла къ Вольдемару II, который далъ Ревелю статуть. Онъ и преемникъ Вольдемара Эрикъ IV выстроилъ въ Ревелѣ два монастыря: мужской Доминиканскій съ церковью св. Екатерины и женскій Систеріанскій св. Михаила. При немъ же, въ 1248 г.*) въ городѣ было введено ганзейское городовое положеніе, а въ 1285 г., при королѣ Эрикѣ V, Ревель вошелъ въ составъ могу-

*) О ревельскомъ магистратѣ (consules civitatis) впервые въ документахъ упоминается въ XIII ст., а именно въ дарованной городу датскимъ королемъ Эрикомъ IV 15 мая 1248 года первой привилегіи. Въ этомъ документѣ король

щественнаго ганзейскаго союза. Въ 1323 г. псковитяне, въ отмщеніе эстамъ за то, что рыцари, не смотря на миръ, убивали на Чудскомъ озерѣ и на берегахъ Наровы псковскихъ купцовъ, — разорили Эстляндію до самаго Ревеля и взяли нѣсколько тысячъ плѣнныхъ. Запутавшееся затѣмъ положеніе дѣлъ въ Даніи и случившееся въ 1343 г. новое возстаніе эстовъ, стоившее жизни многимъ датчанамъ и нѣмцамъ, заставило короля Вольдемара III принять предложеніе нѣмецкаго ордена относительно продажи ему датскихъ земель въ Эстляндіи.

29-го августа 1346 г. Данія уступила великому магистру Генриху Дузенеру свои владѣнія въ Эстляндіи за 19.000 кельнскихъ марокъ (247.00 руб.)

При датскомъ владычествѣ въ Эстляндіи не обнаруживалось большой дѣятельности, съ уступкой же ее ордену, тамъ началась кипучая жизнь. Завязалась оживленная сухопутная торговля Ревеля съ Новгородомъ и Псковомъ, содѣйствовавшая продолженію по всему краю удобныхъ для сообщенія дорогъ, и морская торговля съ Данцигомъ, Любекомъ, Брюгге и Антверпеномъ. Особенно сильнымъ толчкомъ въ дѣлѣ поднятія торговаго значенія Ревеля явилось совершенно случайное обстоятельство, а именно разрушеніе нѣмецкаго двора въ Новгородѣ, произведенное въ 1494 г. по пове-

утверждаетъ дарованныя горожанамъ Ревеля королемъ Вольдемаромъ II льготы, предоставляетъ имъ всѣ права, какими какими пользуются горожане города Любека, воспрещаетъ взимать съ нихъ таможенные пошлины и предписываетъ, чтобы тѣ лица, которыя ранятъ кого-нибудь въ городской чертѣ, были наказуемы по опредѣленію городского магистрата и королевскихъ фохтовъ. Последние находились во главѣ городского управленія и были главными военно-начальниками города; въ вѣдѣніи фохтовъ сосредоточивалось какъ гражданское, такъ и уголовное судопроизводство, и въ этомъ отношеніи имъ принадлежало право надъ жизнью и смертью горожанъ.

ленію Московскаго Государя Ивана III въ отплату за казнь двухъ русскихъ въ Ревелѣ. Ганзейскій союзъ, ведшій громадную торговлю съ Новгородомъ, послѣ этой неожиданной расправы, уже не рискнулъ вновь открывать тамъ складочное мѣсто для своихъ товаровъ и избралъ въ 1490 г. для этой цѣли Ревель, очень быстро послѣ этого приобрѣвшій себѣ репутацію одного изъ первыхъ, между ганзейскими городами „Восточнаго моря“. Начавшаяся вскорѣ война съ Россіей кончилась печально для послѣдней сраженіемъ подъ Псковомъ въ 1502 г., въ которомъ магистръ ордена Вальтеръ фонъ Плеттенбергъ разбилъ русскихъ и обезпечилъ продолжительный миръ для Ливоніи. Почти въ то же время въ Германіи начало распространяться реформаціонное движеніе, и Ревель, находясь въ постоянномъ общеніи съ вольными городами Любекомъ, Бременомъ и другими, не могъ оставаться равнодушнымъ къ этому движенію и въ 1524 г. принялъ реформацію.

Во второй половинѣ XVI столѣтія Ревель постигли тяжелыя испытанія и невзгоды. Московское государство, соединившись воедино и окрѣпнувъ силами, уже и раньше посматривало на старое русское достояніе — Прибалтійскій край. Теперь же Ливонская война была не за горами: „она была предвидѣна и предвозвѣщена“, какъ выражаются нѣмецкіе лѣтописцы. Война открылась 22 января 1558 г., когда войска царя Ивана Грознаго вторглись въ Вирляндскую и Юрьевскую области, встрѣтивъ тамъ лишь незначительное сопротивленіе.

Послѣ взятія Феллина и плѣненія орденскаго магистра старика Фирстенберга, новый магистръ Готгардъ Кетлеръ повелъ оборону съ большей противъ прежней энергіей, но всѣ усилія его были тщетны. 27-го сентября того-же года русское войско впервые явилось подъ Ревелемъ. О сраженіи подъ Ревелемъ, 11 сентября 1560 г., въ которомъ

участвовалъ также корпусъ Шварценгейптеровъ (Черноголовыхъ), напоминають три памятника, сохранившіеся доселѣ въ Перновскомъ предмѣстьи. Оставленный безъ помощи магистромъ Кетлеромъ во время новаго возстанія эстовъ и не желая подпасть подъ власть католической Польши, Ревель присягнулъ 5 іюня 1561 г. на подданство Шведскому королю Эрику XIV.

Въ 1565 г. Ливонскіе вассалы покушались осаждать Ревель, чтобы взять его обратно отъ шведовъ, но безуспѣшно. Въ 1569 г. городу пришлось выдержать бомбардировку любекско-датскаго флота, и хотя это не причинило вреда крѣпкимъ стѣнамъ Ревеля, но нанесло значительный ущебръ его торговлѣ, начавшей постепенно приходить въ упадокъ. Въ то же время и царь во что бы то ни стало желалъ овладѣть Ревелемъ. Въ началѣ 1569 г. два извѣстныхъ ливонскихъ перебѣжчика Краузе и Таубе были посланы Иваномъ IV въ Юрьевъ, уже покоренный русскими, чтобы склонить ливонцевъ признать власть царя. Узнавъ о ихъ прибытіи датскій герцогъ Магнусъ, владѣвшій островомъ Эзелемъ, Пильтенемъ (въ Курляндіи) и частью Эстляндіи, и также мечтавшій о пріобрѣтеніи Ревеля, послалъ въ Юрьевъ двухъ преданныхъ ему людей объявить о его рѣшительномъ намѣреніи стать на сторону русскихъ. Вслѣдъ за тѣмъ герцогъ отправилъ къ царю великолѣпное посольство, состоящее изъ 39 лицъ. Царь, благосклонно встрѣтившій пословъ, пожаловалъ герцога Ливоніей и королевскимъ титуломъ. 21 августа 1570 г., намѣреваясь очистить отъ шведовъ Эстляндію, Магнусъ подступилъ къ Ревелю, вспомоществуемый русскимъ войскомъ, но послѣ тринадцатинедѣльной безуспѣшной осады 16 марта 1571 г. принужденъ былъ удалиться отъ города.

Въ январѣ 1577 г. многочисленныя русскія войска снова появились подъ Ревелемъ, уже безъ Магнуса. Но и на этотъ разъ имъ удалось только разрушить стоявшій въ 6 верстахъ отъ города Бригитинскій монастырь, не причинивъ значительнаго вреда стѣнамъ самаго города. Послѣ семинедѣльной осады его русскіе удалились.

Въ теченіе первой половины XVII стол. шведы съ большимъ благоразуміемъ управляли Эстляндіей; король Густавъ-Адольфъ и его преемники вводили полезныя установленія и много заботились о постройкѣ церквей и училищъ, пришедшихъ во время войнъ въ совершенный упадокъ. Тогда же проѣздомъ черезъ Россію въ Персію, посѣтило Ревель голштинское посольство съ Олеаріемъ въ должности секретаря, причемъ одинъ изъ членовъ этого посольства, юристъ Крузіусъ, пожелалъ на обратномъ пути навсегда остаться въ Ревелѣ, и сдѣлался родоначальникомъ фамиліи Крузенштерновъ. Отъ этого Крузіуса произошелъ и извѣстный И. Ф. Крузенштернъ, пріобрѣвшій славу перваго русскаго мореплавателя вокругъ свѣта. Въ 1660 г. вступилъ на шведскій престолъ Карлъ XI, начало парствованія котораго было мирно; при немъ же могущество шведовъ достигло своего зенита. Къ несчастію дорого стоящія затѣи этого монарха, привели къ редуціи дворянскихъ имѣній, сначала въ Лифляндіи, а затѣмъ и въ Эстляндіи, причемъ многіе дворянскіе роды послѣдней обѣднѣли. Въ то же время были увеличены государственные налоги и при назначеніи на высшія должности Эстляндіи оказывалось предпочтеніе шведскдй національности передъ нѣмецкой. Все это возбуждало въ странѣ сильный ропоть и предвѣщало катастрофу, которая и не замедлила наступить въ 1700 г., уже при сынѣ и преемникѣ Карла XI—Карлѣ XII. Открывшаяся въ этомъ году Великая Сѣверная война положила конецъ шведскому владычеству въ Эстлян-

ді и Лифляндіи. Фактичеській конецъ этого владычества наступилъ однако, только въ 1710 г., послѣ взятія гор. Риги, когда въ рукахъ шведовъ остались только три приморскихъ города: Аренбургъ, Перновъ и Ревель. Шереметьевъ поручилъ взятіе этихъ городовъ генераль-поручику Бауэру, который быстро исполнилъ порученіе.

Перновъ сдался 12 августа 1710 года, послѣ чего Бауэръ двинулся на Эстляндію. Тотчасъ же по вступленіи его въ эту провинцію, прежде всего былъ абнародованъ царскій универсалъ отъ 16 авг. 1710 г. ко всѣмъ эстляндцамъ и въ особенности къ жителямъ Ревеля о сдачѣ, но такъ какъ на воззваніе изъ Ревеля никакого отвѣта не послѣдовало, то Бауэръ и осадилъ городъ, въ которомъ немного ранѣе появилась чума: еще русскими не было сдѣлано ни одного выстрѣла, а больные чумой и трупы уже валялись на улицахъ. Осада тянулась недолго: 29 сентября Ревель сдался на капитуляцію. На предложенные передъ капитуляціей пункты даны были отвѣты и резолюціи, нѣкоторые же изъ пунктовъ были представлены на разрѣшеніе царю. Царь, по принесеніи эстляндскими сословіями присяги, даровалъ дворянству 1 марта, а городскимъ сословіямъ 19 марта 1712 г., особыя жалованныя грамоты.

Такъ Петръ Великій пробился, наконецъ, къ Балтійскому морю и осуществилъ то, къ чему безуспѣшно стремился Иванъ Грозный.

Съ тѣхъ поръ замолкли надъ Ревелемъ громы войны, потрясавшіе его древнія стѣны. Въ теченіе долгаго періода мирнаго развитія подъ могучимъ крыломъ русскаго двуглаваго орла, Эстляндія только дважды была встревожена тщетными попытками шведскаго завоеванія: въ 1790 г., когда адмиралъ Чичаговъ, 2 мая, нанесъ пораженіе шведскому флоту

близъ Ревеля, и въ 1809 г., во время послѣдней шведско-русской войны. Въ 1837 г. открылись первыя постоянныя пароходныя сообщенія между Ревелемъ и Петербургомъ, Гельсингфорсомъ, Або и Стокгольмомъ (пароходъ *Storfurst*).

Въ 1854 г. Ревель и побережья Эстляндіи выдержали блокаду соединеннаго, англо-французскаго флота. Главнокомандующимъ былъ назначенъ графъ Бергъ. Послѣ окончанія необходимыхъ приготовленій къ оборонѣ, графъ заранѣе отдалъ приказъ, чтобы никто и ни подѣ какимъ предлогомъ не начиналъ пальбы, когда покажется непріятель. Знакомъ для начала дѣйствій долженъ былъ служить красный флагъ — днемъ, и красный фонарь — ночью, на башнѣ Св. Олая.

Флотъ адмирала Плюмприджа подошелъ къ Ревелю въ концѣ іюня вечеромъ. Изъ штаба былъ разосланъ по всѣмъ батареямъ приказъ зарядить орудія и зажечь фитили. Но противники наши не торопились начинать дѣйствія. Медленно, одинъ за другимъ корабли поднимались изъ за горизонта и выстраивались у острова Наргена. Всю первую ночь никто во всемъ Ревелѣ не смыкалъ глазъ, такъ какъ ежеминутно можно было ожидать, что флотъ подойдетъ ближе и начнетъ бомбардировку. Однако ночь прошла безъ выстрѣла, и непріятельскіе корабли, ставши на якоря, не перемѣнили своего расположенія.

Съ того дня и до конца навигаціи положеніе дѣлъ ни разу не измѣнилось. Все лѣто союзный флотъ простоялъ въ виду Ревеля неподвижно, ни разу не сдѣлавъ даже малѣйшей попытки къ открытію военныхъ дѣйствій. Однако, въ то время, какъ непріятель оставался въ бездѣйствіи, самъ Бергъ успѣлъ нанести значительный вредъ городу. По его приказанію было разрушено, съ прекрасными дачами и садами, Фишермайское предмѣстье, изъ опасенія, какъ оказалось совершенно напраснаго, — высадки десанта.

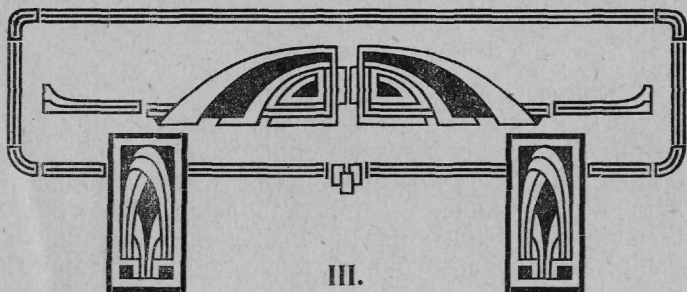
Въ 1864 г. Ревель пересталъ быть крѣпостью. Около того же времени устроенъ изъ Верхняго озера новый водопроводъ самотекомъ, расширенный въ послѣдствіи и снабженный водоподъемной машиной. Въ 1870 г. открыта Балтійская желѣзная дорога, имѣвшая громадное вліяніе на увеличеніе торговыхъ оборотовъ г. Ревеля. Въ 1877 г. послѣдовало введеніе въ Ревель русскаго городского положенія, а въ восьмидесятихъ годахъ XIX ст., при Императорѣ Александрѣ III, совершился въ Прибалтійскомъ краѣ цѣлый рядъ реформъ, выразившійся въ послѣдовательномъ введеніи во всѣхъ учебныхъ заведеніяхъ русскаго преподавательскаго языка, въ преобразованіи полиціи и введеніи русскихъ судебныхъ установленій, слѣдствіемъ чего было окончательное упраздненіе Ревельскаго магистрата.

Въ то же время и православіе приобрѣло большое распространеніе въ краѣ.

Благодаря содѣйствію Св. Синода выстроено въ губерніи много каменныхъ православныхъ церквей, открытъ въ Везенбергскомъ уѣздѣ Пюхтицкій Успенскій женскій монастырь, а въ самомъ Ревелѣ построенъ на Вышгородѣ каменный православный соборъ во имя Св. Александра Невскаго на 1500 человекъ.

1910 года, 29 сентября, по случаю празднованія 200-лѣтняго юбилея присоединенія Эстляндіи къ Россіи было торжественное открытіе памятника Императору Петру Великому, воздвигнутому по модели скульптора Леопольда Беренштама, на площади противъ Іоановской церкви. Какъ сборъ пожертвованій на него, такъ и самая постройка находились въ вѣдѣніи особаго Комитета, состоящаго подъ Высочайшимъ покровительствомъ Государя Императора и подъ предсѣдательствомъ Губернатора И. В. Коростовецъ.

Источники. „Краткая Исторія Прибалтійскаго Края“ — Е. Чешихина. Исторія человечества“ — Гельмота, изд. „Просвѣщеніе“.



Ревель встарину.

Городъ Ревель, по основаніи его въ XII ст., былъ раздѣленъ въ административномъ отношеніи на 2 части: одна изъ нихъ — Oberstadt — нынѣшній Вышгородъ, находилась вмѣстѣ съ прочими завоеванными землями въ рукахъ датчанъ; другая же часть подъ названіемъ — Unterstadt — Нижгородъ — имѣла во многихъ отношеніяхъ самостоятельное значеніе. На вышгородѣ возвышался укрѣпленный замокъ, Нижгородъ былъ обнесенъ со всѣхъ сторонъ каменной стѣной. На нѣкоторомъ протяженіи Вышгородъ и Нижгородъ соприкасались между собою, а именно: восточная сторона вышгорода примыкала къ западной части Нижгорода у южнаго ея конца.

Земли, расположенныя вокругъ города, въ предѣлахъ извѣстной черты, принадлежали Ревелю и назывались городской территоріей. Городская территорія также была раздѣлена на части, изъ которыхъ одна принадлежала Нижгороду, другая Вышгороду. Принадлежавшая Вышгороду часть находилась къ западу отъ него; въ 1348 г. къ ней были присоединены еще другія земли, составляющія въ настоящее время Вышгородское предмѣстье, — уступленныя Ревелемъ въ полное распоряженіе нѣмецкаго ордена, въ вознагражденіе за освобожденіе города отъ поставки войска при походахъ противъ Литвы и Россіи.

Кромѣ земель, раздѣленныхъ между Вышгородомъ и Нижгородомъ, въ предѣлахъ городской территоріи существовала еще такъ называемая общая или всеобщая городская земля, а именно: луга и пастбища, — предоставленныя въ общее пользованіе Вышгорода и Нижгорода; — общимъ было также право рубки лѣса на островахъ Наргенѣ и Вульфѣ.

Окрестности стараго Ревеля.

Границы при надлежащихъ Ревелю земель были впервые обозначены, съ точностью землемѣра, на старѣйшемъ изъ дошедшихъ до насъ планѣ Ревеля, составленномъ въ 1686 году шведскимъ лейтенантомъ Самуиломъ Ваксельбергомъ. Отчасти этотъ планъ, отчасти другіе, болѣе древніе матеріалы, даютъ намъ возможность сдѣлать слѣдующее краткое описаніе окрестностей стараго Ревеля.

Тотчасъ же за предѣлами города, почти у самой крѣпостной стѣны, находились встарину (около 400 и болѣе лѣтъ тому назадъ), упоминаемые въ хроникахъ и не существующіе теперь сады: попугаевъ — недалеко отъ большихъ Морскихъ воротъ; розъ — около самыхъ Морскихъ воротъ, — онъ назывался иначе купеческимъ садомъ, въ которомъ происходили часто пляски и попойки; въ 1570 г. садъ этотъ обращенъ въ бастіонъ; стрѣлковый — около Кузнечныхъ воротъ, упоминаемый еще въ 1431 г.*)

Далѣе по направленію дорогъ, шедшихъ изъ Ревеля въ города Юрьевъ, Перновъ, Гапсаль, Нарву и др., находились незначительныя сравнительно съ нынѣшними предмѣстья (поселки)

*) Всѣ эти сады разрушены во время войнъ, вмѣсто нихъ возникли въ послѣдствіи новыя, нынѣ существующія, тоже почти у самой старой крѣпостной стѣны, на бывшихъ бастіонахъ, такъ называемыя горки.

— юрьевское, перновское, нарвское и др. Перновское предмѣстье простиралось тогда немного далѣе нынѣшней Розенкранцкой улицы, причемъ Лобное мѣсто лежало за его чертою; въ юрьевскомъ предмѣстьи вся часть его около Широко-Песочной улицы и вокругъ нынѣшней Казанской церкви не была еще застроена; самый госпиталь св. Іоанна (см. дальше) лежалъ за чертою предмѣстья.

Нарвское предмѣстье и берегъ бухты почти совсѣмъ не были застроены; югозападное или Вышгородское предмѣстье простиралось тогда немного далѣе угла нынѣшнихъ малой и большой Перновскихъ улицъ. На западъ отъ города, противъ Систернскихъ воротъ и Вышгорода, тянулись значительные незастроенные участки, принадлежавшіе въ орденскія времена командорамъ и епископамъ. Невдалекѣ отъ сѣверо-западной окраины города находилось предмѣстье Фишермайское.

Кладбища. Всѣ старинныя револьскія кладбища лежали или въ чертѣ города, или невдалекѣ отъ него. Главнѣйшія изъ загородныхъ были: Кладбище на Антоніевской горѣ, у часовни (или церкви Св. Антонія, давно уже не существующее. Кладбище Св. Варвары, около предыдущаго, съ часовней Св. Варвары, имѣвшейся уже въ 1371 году. Это кладбище также болѣе не существуетъ. Кладбище Фишермайское, около бухты, сохранившееся до сихъ поръ; уже около 200 лѣтъ оно принадлежитъ эстонцамъ, а еще ранѣе принадлежало нѣмцамъ и шведамъ.

Гавань и часовня Св. Гертруды. Старая револьская гавань лежала къ сѣверо-востоку отъ города, почти напротивъ большихъ Морскихъ воротъ, близъ нынѣшнихъ городскихъ купалень. О капитальной отстройкѣ ея, производившейся въ 1336 г., свидѣтельствуетъ сохранившаяся грамота револьскаго епископа Олая отъ 26 декабря упомянутого

года. Въ XVII столѣтїи, во время шведскаго владычества, въ Ревелѣ была уже и пристань для кораблей длиною до 200 саж.; эта пристань начиналась недалеко отъ большихъ Морскихъ воротъ и оканчивалась около мѣста, занимаемаго нынѣ таможей. Недалеко отъ гавани стояла выстроенная въ 1438 г. преимущественно для моряковъ часовня (или церковь) Св. Гертруды (покровительницы странниковъ), сгорѣвшая въ 1571 году. Всякій прїѣхавшій или возвратившійся изъ плаванія морякъ, если онъ былъ набоженъ, не входилъ въ городъ ранѣе, какъ помолившись въ часовнѣ Св. Гертруды.

Госпиталь Св. Іоанна. Къ юго-востоку отъ города, внѣ его предѣловъ, по рѣчкѣ St. Johannis Fluss находился основанный въ 1237 г. орденскими рыцарями, преимущественно для прокаженныхъ, госпиталь Св. Іоанна — domus leprosorium, — около 1370 г. состоящій изъ больничнаго зданія, церкви, бань, конюшенъ, овина и другихъ построекъ. Сожженный въ 1570 г. русскими онъ позднѣе выстроенъ снова и существуетъ до сихъ поръ, какъ богадѣльня, уже въ предѣлахъ города.

Къ болѣе отдаленнымъ окрестностямъ стараго Ревеля принадлежали слѣдующія:

Мѣстность нынѣшняго Екатериненталя и Лаксбергъ (къ востоку отъ города). Въ мѣстности нынѣшняго Екатериненталя, до 1718 г., находились частью пастбища, частью болота и кустарники, а еще далѣе у самой подошвы Лаксберга (нынѣшняя Подгорная ул.), тянулись виллы шведскихъ патрицевъ. На самомъ Лаксбергѣ находились съ давнихъ временъ каменоломни, изъ которыхъ нѣкоторыя принадлежали городу, другія частнымъ лицамъ.

Водяныя мельницы. Около Верхняго (Ервекюльскаго) озера, по теченію St. Johannis Fluss, съ древнѣйшихъ временъ стояли городскія водяныя

мельницы: верхняя — построена еще въ 1240—45 годахъ, и до перехода во владѣніе города, вмѣстѣ съ самимъ озеромъ, составляла собственность датскаго короля; средняя — упоминаемая въ 1373 г., принадлежала городскому мѣдному заводу, и нижняя куплена городомъ въ 1354 г. у женскаго цистерніанскаго монастыря. Всѣ эти мельницы до сихъ поръ сдаются городомъ въ аренду*)

Юахимсталъ (или Юхендаль). Находящійся около мельницъ въ настоящее время казенный участокъ земли съ зданіями мѣстнаго военнаго лазарета получилъ свое названіе отъ ревельскаго книгопродавца Лоренца Яухена, владѣвшаго этой землей еще во второй половинѣ XVII стол., постройка же лазарета съ домашней церковью Св. Троицы началась въ 1772 году.

Іерусалимская гора. На этой горѣ, находившейся около нынѣшней б. Перновской улицы, стояла построенная еще въ XIII ст. орденскими рыцарями часовня, носившая названіе „Іерусалимъ“. Она служила мѣстомъ паломничества и посѣщалась набожными рыцарями и горожанами вплоть до самой реформаціи. По всей вѣроятности, часовня разрушена во время Ливонской войны.

Лобныя мѣста. Въ древнѣйшее время городское лобное мѣсто было на нынѣшней Американской улицѣ, позднѣе въ XVI и XVII столѣтіяхъ оно находилось около угла нынѣшнихъ Широко-Песочной и Грѣшной улицъ.

Правительственное лобное мѣсто было около Іерусалимской горы. Упоминается также о лобномъ мѣстѣ, находившемся около Нарвкихъ воротъ. Единичные случаи казни были и въ другихъ мѣстахъ.

*) Подобныя мельницы существовали встарину и около самага города: у Кузнечныхъ, Михайловскихъ и Глиняныхъ воротъ. Теперь всѣ онѣ уничтожены.

Христиненталь. Такъ называлась громадная территория городского сѣнокоса, расположенная къ юго-западу отъ города и получившая названіе въ честь шведской королевы Христины.

Полуостровъ Цигельскоппель, (или штадтъ коппель — городское пастбище), лежащій къ сѣверо-западу отъ города. На полуостровѣ находились: городской кирпичный заводъ, существовавшій уже въ 1356 г., городскія пастбища и роскошный лѣсъ, совершенно уничтоженный во время лагерной стоянки русскихъ опричниковъ въ 1570 г. Цигельскоппельскій полуостровъ въ давнія времена отдавался и теперь еще отдается городомъ въ аренду. (Въ послѣднее время на полуостровѣ Цигельскоппель выстроены Судостроительные Заводы: Русско-Балтійское Судостроительное и Механическое Акціонерное Общество и Акц. Общ. Металлургическихъ Механическихъ и Судостроительныхъ Заводовъ Бекеръ и Ко.). Въ 1774 г. около нея открыто нѣмецкое кладбище, въ настоящее время самое обширное изъ Ревельскихъ кладбищъ.

Острова. Примыкающіе къ Цигельскоппелю острова, Большой и Малый Карлосы, точно также, какъ и большіе лѣсистые острова Наргенъ и Вульфъ, составляли первоначально собственность датскаго короля, и только впоследствии перешли во владѣніе города. Всѣ эти острова были отобраны отъ города шведскимъ правительствомъ во время редукиціи. Послѣ перехода Эстляндіи къ Россіи, Высочайше учрежденная коммиссія по возвращенію недвижимостей, дѣйствовавшая съ 1725 г. по 1728 г., высказалась противъ возвращенія острововъ Наргена и Вульфа городу. Острова же Б. и М. Карлосы были ему возвращены.

б) Вышгородъ.

Вышгородъ, какъ показываетъ самое названіе его, расположенъ на самой возвышенной части

нынѣшняго Ревеля, а именно на гигантской скалѣ, имѣющей высоту около 20 саж. надъ уровнемъ моря. Скала эта по строенію своему относится къ той же силурійской формациі, къ которой принадлежитъ и Лаксбергъ; съ западной, сѣверной и восточной сторонъ она кажется неприступной отвѣсными обрывами. До начала XIII столѣтія на этой скалѣ была расположена Линданисса.

Лѣтомъ 1219 г. датскій король Вольдемаръ II взялъ и разрушилъ стоявшее на нынѣшнемъ Вышгородѣ городище „Линданисса“ и на его мѣстѣ построилъ укрѣпленіе. 1227 г. магистръ ордена меченосцевъ Волквинъ явился подъ Ревелемъ и подкрѣпленный возставшими эстами принудилъ датскій гарнизонъ удалиться. Волквинъ усилилъ укрѣпленія Вышгорода построеніемъ каменнаго орденскаго замка (1227—1238 г. г.), названнаго меньшимъ (*castrum minus*), въ противоположность всему Вышгороду, носившему названіе *castrum magnum*.

Наружныя стѣны, окружавшія дворъ этого замка имѣли въ планѣ форму продолговатой трапеціи, западная сторона которой, шедшая по краю естественнаго обрыва, представляла собою ломаную линію. По угламъ этихъ стѣнъ находились четыре башни, изъ которыхъ три круглыя — *der lange Hermann*, *Landskron* и *Pilstiker* — существуютъ до сихъ поръ, первая въ прекрасномъ видѣ, послѣднія въ полуразвалившемся. Четвертая же юго-восточная башня „*Stür den Kerl*“, имѣвшая въ планѣ квадратную форму не сохранилась*). Высота наружныхъ стѣнъ, окружавшихъ дворъ замка, равнялась 65 футъ, толщина отъ 7½ до 8½ футъ. Стѣны эти были сложены изъ мѣстной плиты на хорошемъ растворѣ; большая часть ихъ сохрани-

*) Пятая башня, принадлежавшая замку и называвшаяся *Glocktorn*, стояла отдѣльно отъ него на площади, между нынѣшними домами Толя и Ульриха (по Дугласской улицѣ).

лась до настоящаго времени. До конца XVII ст. части этихъ стѣнъ, обращенныя къ Вышгороду, были отдѣлены отъ него глубокими сухими рвами.

Собственно замокъ — pallas въ которомъ жили еще датскіе фохты (1238—1346 гг. находился во дворѣ, имѣлъ въ планѣ форму продолговатаго прямоугольника и примыкалъ къ западной наружной стѣнѣ около башни „Длинный Германъ“. Онъ до насъ не сохранился; единственнымъ слѣдомъ его существованія остались большія, заложенныя, въ западной стѣнѣ окна, видныя до сихъ поръ съ наружной стороны замка*).

Въ XIV столѣтіи, послѣ перехода Ревеля во власть ордена, во дворѣ замка, сѣвѣрнѣе помянутаго паласа, возникла новая постройка (съ особымъ внутреннимъ дворомъ), примыкавшая къ той же западной стѣнѣ и имѣвшая въ планѣ форму близкую и квадрату; это и есть древнѣйшая жилая часть нынѣшняго замка, въ которой жили еще орденскіе командоры (1346—1561), а позднѣе шведскіе губернаторы (1561—1710), и гдѣ въ настоящее время помѣщается губернская тюрьма. Въ 1788 г. окончилась производившаяся на счетъ провинціи перестройка замка, во время которой почти вся восточная наружная стѣна его и часть четвертой (квадратной башни были сломаны и возведены вновь — главный корпусъ и лѣвый флигель нынѣ существующаго замка. Сухіе рвы (изолировавшіе замокъ отъ остальной части Вышгорода), тогда же были уничтожены. Въ 1808 г. построены правый флигель замка, а въ 1897—98 г. г. построено зданіе губернскаго архива и двѣ каменные пристройки

*) На внутренней сторонѣ этой стѣны, противъ бывшаго паласа, на одномъ ея мѣстѣ, сохранился древній остатокъ изображенія ангела, не замѣченный еще археологами; его можно видѣть съ чердака нынѣшняго одноэтажнаго надзирательнаго флигеля. По всей вѣроятности эта часть стѣны принадлежала къ числу стѣнъ капеллы паласа.

для лѣстницъ. Благодаря этимъ перестройкамъ, замокъ со стороны фасада (по соборной площади), не можетъ дать никакого понятія о его прежнемъ видѣ, только западная сторона его, возвышающаяся надъ обрывомъ осталась почти нетронутою. Въ настоящее время въ замкѣ помѣщаются мѣстныя губернскія присутственныя мѣста, тюрьма и проживаетъ губернаторъ. При замкѣ небольшой садъ. Старый архивъ замка не отличается полнотою. Множество сохранявшихся въ немъ важныхъ историческихъ документовъ, по распоряженію шведскаго правительства были отправлены въ 1710 г. на трехъ корабляхъ въ Стокгольмъ, изъ которыхъ два, какъ гласитъ преданіе, потонули.

Въ 1870 г. башня Длинный Германъ отремонтирована и покрыта новой желѣзной крышей, на которую можно входить; видъ, открывающійся съ нея великолѣпенъ. Въ полу I-го этажа этой же башни имѣется круглое отверстіе, ведущее въ подземелье, глубиною 98 футъ, попасть въ которое можно только спустившись по веревкѣ.

Какъ главное городское укрѣпленіе, Вышгородъ съ давнихъ временъ былъ мѣстомъ жительства преимущественно военнаго сословія: въ замкѣ помѣщалось управленіе краемъ и квартира намѣстника или губернатора, назначавшагося тѣмъ правительствомъ, которому въ данный моментъ принадлежала Эстляндія. Большинство остальныхъ, построенныхъ на Вышгородѣ домовъ находилось сначала въ ленномъ владѣніи Эстляндскихъ вассаловъ, жившихъ въ нихъ со своею свитою; впоследствии эти дома перешли въ ихъ полную собственность. Кромѣ военнаго сословія, владѣвшаго большей частью Вышгорода, небольшой его частью владѣлъ епископъ. Во владѣніи послѣдняго находился епископскій дворецъ, построенный или возобновленный послѣ пожара въ 1434 г. епископомъ Генрихомъ Искюлемъ. Мѣсто, гдѣ находился этотъ дворецъ,

въ настоящее время указать трудно. Селились на Вышгородѣ и ремесленники. Въ 1508 г. магистръ ордера Вальтеръ фонъ-Плеттенбергъ даровалъ имъ небольшой участокъ земли, гдѣ до сихъ поръ стоитъ домъ Вышгородской гильдии. На Вышгородѣ же находились: основанная въ XIII ст. Домская церковь, рыцарскій домъ и старѣйшее въ Ревелѣ „Домское училище“ основанное въ 1319 г.

Сообщеніе Вышгорода съ Нижгородомъ происходило при помощи большого и малаго подъемовъ, снабженныхъ воротами; существовалъ еще и третій подъемъ, ведшій къ башнѣ Кикъ-инъ-де-Кёкъ, теперь уничтоженный. Взамѣнъ его въ настоящее время имѣются съ этой стороны три насыпныхъ спуска, ведущихъ къ предмѣстьямъ. Недостатокъ воды на Вышгородѣ былъ причиной, что здѣсь свирѣпствовали опустошительные пожары; такъ въ 1433 и 1553 годахъ Вышгородъ выгорѣлъ на половину, или почти сорешенно, въ 1581 г. сгорѣло 33 дома, а послѣ послѣдняго пожара, бывшаго въ 1864 г., на Вышгородѣ остались цѣлыми только замокъ да три дома.

в) Нижгородъ.

Подобно Вышгороду и Нижгородъ представлялъ собою видъ крѣпости. Первоначально защищавшія его укрѣпленія не имѣли никакой связи между собою и стояли на наиболѣе слабыхъ мѣстахъ. Болѣе сильныя укрѣпленія воздвигнуты были въ 1280 г., когда по повѣленію датской королевы Маргариты часть Нижгорода была ограждена стѣной. Для окончательной достройки оборонительныхъ стѣнъ пріѣхалъ въ 1310 г. датскій строитель Іоаннъ Канне. На его долю выпало возведеніе стѣнъ главнымъ образомъ начиная отъ Кузнечныхъ воротъ, черезъ Вышгородъ, къ Цистер-

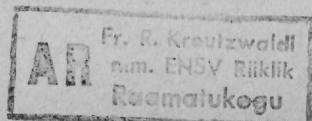
ніанскому монастирю и оттуда дальше къ морю*). Большая часть этихъ стѣнъ сохранилась до нашего времени, свидѣтельствуя о прочности ихъ постройки.

Высота ревелскихъ стѣнъ не вездѣ одинакова, средняя же можетъ быть принята около 50 футъ; толщина ихъ колеблется между $7\frac{1}{2}$ и $8\frac{1}{2}$ футами. Выстроены онѣ исключительно изъ мѣстной плиты, на растворѣ, по крѣпости своей не уступавшемъ раствору знаменитыхъ стѣнъ главнаго города острова Готланда-Визби. Въ толщинѣ ревелскихъ стѣнъ, на нѣкоторомъ разстояніи другъ отъ друга возвышались ворота и башни. Послѣднія выступали впередъ отъ наружной линіи стѣны и оканчивались сверху остроконечными, коническими крышами. Изъ всѣхъ этихъ башенъ, служившихъ сторожевыми постами и тюрмами, вели двери на стѣнные брустверы, на которыхъ въ бойницахъ стояли огнестрѣльные орудія, служившія для защиты города отъ непріятеля.


Внѣ крѣпостной стѣны, въ довольно близкомъ отъ нея разстояніи, тянулись рвы наполненные водой, проведенной сюда изъ Еркеюльскаго озера, а за ними шли земляные валы (бастіоны), защищавшіе нѣкоторое пространство за крѣпостной стѣной. Въ началѣ XVII столѣтія, по приказанію шведскаго правительства, старыя ревелскія укрѣпленія были значительно расширены (по системѣ Вобана) на счетъ города, и содержались на его же счетъ во все время шведскаго владычества.

Большинство ревелскихъ башенъ построено вмѣстѣ съ городской стѣною еще съ датчанами. Всѣ ревелскія стѣнные ворота существовали уже въ XIV столѣтіи и большинству изъ нихъ было присвоено названіе улицы, на которой они находились.

*) Первоначально зданія Цистерніанскаго монастиря находились внѣ города, но когда въ 1310 г. сооружены были помянутыя оборонительныя стѣны, тогда и монастирь вошелъ въ черту города.



Начиная отъ сѣверной подошвы Вышгорода, гдѣ стоялъ также и женскій цистерніанскій монастырь, ворота и башни были расположены въ слѣдующемъ порядкѣ:



Систернскія (или Сестринскія) ворота, построенныя Иоанномъ Канне, и сломанныя въ 1868 г. Башня „Küstersturm“, Банныя ворота, давно уже заложеныя, получили названіе отъ стоявшихъ близъ нихъ монастырскихъ бань *). Башня „Guten Tag“. Башня „Hinter dem Süsternkloster“ — за монастыремъ — четырехугольна и теперь обитаема. Башня „Louenschedesturm“. Четыре башни, хорошо сохранившіяся и съ невысокими крышами, находящіяся теперь въ распоряженіи военнаго вѣдомства. Башня „Rentensche Thurm“ — въ 1880 г. сломана и на ея

*) Между башней Küstersturm и Банными воротами, въ 1897 г. сдѣланъ въ городской стѣнѣ проломъ, тогда же покрытый тремя готическими арками. Это такъ называем. Klosterthor ничего общаго съ ревальскими древностями не имѣющія.

мѣстѣ построенъ жилой домъ Бризинскаго. Полуразвалившаяся башня, на которой устроена теперь деревянная веранда при домѣ управляющаго ревельской таможней. Большія Морскія ворота построены въ настоящемъ видѣ только въ 1518 году, съ двумя башнями по бокамъ, изъ которыхъ одна не велика и изящна, а другая напротивъ, очень толста и неуклюжа, отчего и носить названіе „Толстой Маргариты“.

Въ ней недавно помѣщалась казарма, а въ 1906 году, во время военнаго положенія въ городѣ, въ башнѣ устроена временная тюрьма. Надъ сводомъ упирающимся въ помянутыя башни, со стороны моря сохранилось рельефное изображеніе городского герба. Башня „Stolting“ у дома г. Кохъ. Башня „der Thurm achter Hattorpe“ у дома г. Бернгарда, теперь обитаема. Башня „bei der russischen Kirche“, около которой еще въ началѣ XV столѣтія, стояла русская церковь Св. Николая, позднѣе перенесенная на другое мѣсто; башня эта давно сломана. Малыя Морскія ворота — сломаны. Башня „Bremer“, раньше была тюрьмою. Башня „Kamferbeck“ или




„hinter Mönchkloster“, теперь обитаема. Башня „Hellmann“ — зрячій мужъ — у дома Нормана, теперь въ упадкѣ. Глиняныя или Нарвскія ворота, сломаны въ первой половинѣ XIX столѣтія. Передъ ними находились еще передовыя ворота съ двумя башенками; башенки эти сохранились и по времени ремонтируются. Около нихъ недавно построена совершенно новая башня, имѣющая въ планѣ форму эллипса, которую не слѣдуетъ смѣшивать съ ревальскими древностями. Башня „Hinkenthurm“ — хронецъ или колченогая — теперь обитаема. Башня „Teufelsthurm“ — въ 1882 г. сломана. Стадныя позднѣе Михайловскія ворота*) — сломаны. Башня „Assauwenthurm“, или „Assausthurm“ теперь въ упадкѣ. Кузнечныя, позднѣе Новыя ворота, сломаны въ 1874 году. Башня „Seghen“ или „Ziegen-thurm“ — козья, сломана вѣроятно около 1533 г., стояла близъ того мѣста, гдѣ теперь башня „Кикъ-инъ-де-Кекъ“ — госпожа надъ кухнями — построенная въ 1533 г. Башня „Mädchenturm“ — девичья — въ саду Лимана (Сиверса), въ настоящее время обитаема.

Башня „Marsthallsturm“, конюшенная, въ томъ же саду; верхняя часть ея разобрана, въ нижней устроены жилыя помѣщенія. Затѣмъ слѣдуютъ: еще существующія верхнія ворота малаго подъема и таковыя же нижнія большого подъема (Вышгорода). Между послѣдними и Систернскими воротами находились встарину еще двѣ башни, уже въ началѣ XVIII столѣтія пришедшія въ ветхость. Теперь же онѣ совсѣмъ исчезли. Сломаны также стоявшія на третьемъ подъемѣ Вышгорода шведскія домскія ворота (Wallthor).

Разстояніе между башнями было весьма различно. Наболѣе близки онѣ другъ къ другу въ

*) Михайловскими они назывались потому, что около нихъ находилась городская водяная мельница, принадлежавшая раньше Михайловскому монастырю.

стѣнѣ между Систернскими и б. Морскими воротами; за то самая стѣна въ этомъ мѣстѣ ниже, чѣмъ въ другихъ мѣстахъ. Средняя высота башенъ отъ земли до крыши 85 футъ. Число этажей и сводчатыхъ покрытій въ различныхъ башняхъ не одинаково. Къ числу замѣчательнѣйшихъ регельскихъ



башенъ принадлежитъ башня „Кикъ-инъ-де-Кекъ“. Она подраздѣлена на 4 этажа, крытые сомкнутыми сводами; кромѣ того въ ней имѣются 2 подземныхъ этажа, тоже сводчатыхъ. Въ верхнемъ этажѣ ея устроены бойницы и отверстія въ стѣнахъ для

постановки пушекъ. Внутренній діаметръ башни около 5 сажень. Въ наружныхъ стѣнахъ ея сохранилось нѣсколько засѣвшихъ ядеръ, которыми обстрѣливали городъ русскіе въ 1577 г.

Въ заключеніе описанія укрѣпленій, скажемъ еще нѣсколько словъ о воротахъ. Ворота, служившія для сообщенія Вышгорода съ Нижгородомъ, запирались по ночамъ до самаго начала XIX столѣтія. Ворота Кузнечныя, послѣ извѣстнаго эпизода *) съ Іоганномъ Икскюлемъ-Ризенбергомъ, въ XVI столѣтіи, казненнымъ по приказанію магистрата, были тогда же заложены. Послѣ вторичнаго открытія ихъ въ 1767 г. онѣ названы Новыми.

Переходимъ теперь къ описанію улицъ стараго Нижгорода. Въ XIII столѣтіи, ревельскія улицы, по наружности своей ничѣмъ не отличались отъ улицъ другихъ средневѣковыхъ германскихъ городовъ.

Возведенныя на нихъ преимущественно деревянныя, постройки были непривлекательны на видъ, самыя улицы были грязны, а иногда и вовсе непроходимы. Таковое состояніе ихъ продолжалось, впрочемъ, не долго. Уже во второй половинѣ XIII ст., со введеніемъ въ городъ Любекскаго городского положенія, магистратъ начинаетъ заботиться о чистотѣ улицъ и дворовъ, издавая соотвѣтствующія постановленія. Уличнаго освѣщенія въ то время еще не имѣлось, что не представляло большого неудобства, такъ какъ въ 9 часовъ вечера уличная

*) Вотъ этотъ эпизодъ въ изложеніи Бестужева (Марлинскаго): Во время феодальной власти рыцарей надъ Эстоніею, жизнь и смерть подданныхъ заключалась въ волѣ владѣльцевъ. Между сими послѣдними Икскуль, владѣлецъ Рейзенберга, отличался жестокостію къ своимъ вассаламъ. Не было границъ его тиранству, но были онѣ для терпѣнія человѣческаго. Должно замѣтить, что Ревель, въ силу законовъ имъ сохраненныхъ, имѣлъ право каждое убійство, на городской землѣ совершенное, отмщевать смертію убійцы. Икскуль не зналъ, или не хотѣлъ знать этого и въ самыхъ стѣнахъ города замучилъ на смерть одного изъ своихъ вассаловъ. Бургомистры свѣдали о томъ и молчали, боясь

жизнь прекращалась. Въ XV столѣтїи, послѣ страшнаго пожара, истребившаго почти весь городъ, магистратъ запрещаетъ строить въ городѣ новые деревянные дома. Оконныя стекла, въ томъ же столѣтїи встрѣчаются еще не во всѣхъ домахъ; въ нѣкоторыхъ изъ нихъ вмѣсто стеколъ употребляли пергаментъ. Въ 1710 г. только впервые устроены уличные фонари. Въ 1687 г. большой Вышгородскій подъемъ весь вымощенъ камнемъ; въ болѣе же отдаленныя времена улицъ повидимому не мостили, а устраивали только посреди ихъ тротуары (широкїе камни) для пѣшеходовъ. Значительно выступавшія крыльца ревелскихъ домовъ, были въ началѣ XIX столѣтїя сломаны, по распоряженію начальства, послѣ чего самыя улицы стали казаться нѣсколько шире. На нѣкоторыхъ улицахъ въ стѣны противоположныхъ домовъ были вдѣланы увѣсистыя желѣзныя кольца, и при надобности, между ними протягивалась цѣпь, препятствовавшая въѣзду на улицу.

Подобно Вышгороду и Нижгородъ страдалъ встарину отъ опустошительныхъ пожаровъ. Такъ, 11 мая 1433 г. сгорѣлъ почти весь городъ; большїе пожары были въ 1288 и 1527 годахъ; а въ 1532 г. сгорѣлъ мужской Доминиканскій монастырь. Олаевская церковь загоралась отъ молніи въ 1625, 1693, 1698, 1700, 1707, 1719, 1736 и 1820 годахъ.

въ лицѣ его оскорбить всѣхъ дворянъ. *Wo keine Klage ist, da ist keine Richter* (нѣтъ жалобы, нѣтъ суда), говорили они, но жалобы не замедлили. Старшины помѣстьевъ Иксуля и родственники убитаго, опираясь на ревелскія права, гласно требовали разсуды и наконецъ получили ее: магистратъ позволилъ имъ задержать преступника.

Враги ждали его, друзья увѣдомили объ опасности; онъ презрѣлъ и тѣхъ и другихъ, надсмѣхался надъ ратсгерами и шумнымъ поѣздомъ въѣхалъ въ Ревель. Надежда на богатство остѣпила Иксуля: онъ былъ схваченъ, и судъ, несмотря на выкупъ, за него предложенный, произнесъ смертный приговоръ. Приспѣлъ день казни; раздраженные дворяне поклялись вырвать изъ рукъ правосудїя собрата

Въ 1602, 1696 и 1697 гг. свирѣпствовалъ въ городѣ голодъ, а въ 1591, 1592 и 1710 годахъ свирѣпствовала чума.

* * *

Въ Ревельскомъ Нижгородѣ находились слѣдующія, сохранившіяся до сихъ поръ улицы:

Рыцарская, расположенная у самой подошвы Вышгорода. Подъ названіемъ Рыцарской, въ XV столѣтїи подразумѣвались нынѣшнія, вмѣстѣ взятыя улицы Рыцарская и Колесная. Въ концѣ нынѣшней Рыцарской улицы стояли въ средніе вѣка наиболѣе посѣщавшіяся народомъ. Болемановскія бани, еще въ 1387 г. принадлежавшія ратсгеру Болеману. Одинъ изъ домовъ Рыцарской улицы былъ нѣкогда арсеналомъ; въ немъ до сихъ поръ сохранился старыи горнъ, служившій для выковки оружія. На Рыцарской же улицѣ находился городской госпиталь, а около него стояла до сихъ поръ существующая, бывшая госпитальная церковь безъ башни, нынѣ шведская. Находящаяся вблизи отъ послѣдней церковь Св. Николая упоминается впервые въ 1315 г. Она построена горожанами; въ ней до сихъ поръ можно видѣть много средневѣковыхъ памятниковъ живописи и скульптуры.

Другая часть бывшей Рыцарской улицы носить въ настоящее время названіе Колесной. На этой

своего; съ оружіемъ столпились они подъ стѣнами Ревеля въ надеждѣ, что Иксуля поведутъ казнить за городъ. Его повели подъ Кузнецкія ворота: безславная сѣкира сверкнула, и голова преступника скатилась къ ногамъ трепетныхъ гражданъ (въ 1535 г.). Дворяне неистовствовали но не могли копьями разбить неприступныхъ воротъ; угрозы ихъ не поколебали башенъ ревельскихъ. Впослѣдствїи однако же магистратъ Галленъ, уступивъ просьбамъ всего дворянскаго сословія, наложилъ пеню на магистрата города за то, что онъ не отесся къ нему объ окончательномъ рѣшенїи, а ворота, подъ коими струилась кровь благородная отъ руки палача, повелѣлъ затворить на вѣчно.

улицѣ еще во времена датскаго владычества находился „монетный домъ“ (нынѣ Грове). Во времена позднѣйшихъ перестроекъ его были найдены: правильная печь, тигель и монеты (брактиты), относящіяся ко времени царствованія датской королевы Маргариты, дозволившей въ 1265 г. городу чеканить свою собственную монету.

Улица Св. Николая (Липовая) или Королевская идетъ отъ помянутой церкви Св. Николая къ Старому рынку, почему она и называется улицей Св. Николая, Королевской же она называлась, вѣроятно, въ честь датскаго короля. Въ настоящее время, часть этой улицы, ближайшая къ Рыцарской, у нѣмцевъ называется улицей Св. Николая, у русскихъ — Липовой; ближайшая же къ старому рынку — Королевской. Во времена владычества ордена, на улицѣ Св. Николая, наискосокъ отъ церкви находился „монетный домъ“ на мѣстѣ нынѣшняго дома Гузень.

Противоположной своей стороною земельный участокъ этого дома выходилъ на нынѣшнюю **Дункерскую** (Темную) улицу, носившему раньше названіе Замонетной.

Морская (у нѣмцевъ Длинная) ул. идетъ отъ Больш. Вышгородскаго подъема къ больш. Морск. воротамъ. Съ давнихъ временъ на ней находились гильдѣйскіе дома, въ которыхъ происходили собранія и совѣщанія главныхъ дѣятелей городскихъ коммунъ. Домъ большой гильдіи оконченъ постройкой въ 1410 г. Въ немъ, въ прежнія времена, праздновались свадьбы горожанъ, а послѣ пожара 1684 г. происходили собранія и засѣданія суда рыцарей.

Наискосокъ отъ дома Большой гильдіи стояли: Домъ Малой гильдіи Св. Канута, упоминаемый уже въ 1329 г. и домъ Олаевской гильдіи, составлявшей

до 1675 г. другую часть Малой гильдіи*). Рядомъ съ домомъ Олаевской гильдіи стоялъ до сихъ поръ существующій домъ Черноголовыхъ, купленный братствомъ въ 1531 г. и перестроенный имъ въ 1597 г. Наискосокъ отъ д. Черноголовыхъ, около сквера стоитъ гранитная часовня Спасителя. На морской же улицѣ, или около нея, находилась упоминаемая еще въ 1371 г. русская церковь Св. Николая. Въ настоящее время Морская улица одна изъ самыхъ оживленныхъ въ Ревелѣ по торговлѣ, въ особенности часть ея, ближайшая къ Вышгороду.

Отъ Морской улицы къ Большому рынку ведутъ слѣдующія улицы: Фурманская (извожичья) носившая около 1492 г. названіе Узкой. Башмачная, носившая это названіе уже въ 1374 г. Мунтенская, называвшаяся раньше Маленькой. Кромѣ этихъ трехъ небольшихъ улицъ, Морскую улицу съ Большимъ рынкомъ соединяетъ небольшой проходъ, называемый Хлѣбнымъ переулкомъ; объ немъ упоминается уже въ 1370 году.


Святодуховская улица. Около, только что названнаго переулка, въ Морскую улицу впадаетъ улица Св. Духа, съ церковью Св. Духа, упоминаемой впервые въ 1316 г., въ дѣйствительности же существовавшей гораздо раньше. Церковь эта состояла первоначально при благотворительномъ заведеніи, бывшемъ тутъ же и носившемъ названіе святодуховскаго дома; позднѣе же она называлась капеллою магистрата.

Брокусова гора, такъ называется улица, также начинающаяся у Морской и идущая отъ нея къ Малымъ морскимъ воротамъ. На Брокусовой горѣ находится съ 1904 г., въ собствен. домѣ, русская

*) Въ залѣ этого дома помѣщается въ настоящее время посудный магазинъ Липпа. Зала покрыта красивыми звѣздными сводами, расчлененными профилированными гуртами. Выходившій на улицу обветшавшій фронтонъ этого дома давно разобранъ.

библіотека морского офицерскаго собранія. Съ другой стороны Морской, отъ нея къ Широкой ул., идутъ улицы, носящія въ настоящее время названія: Булочной, Страшнаго переулка и Конной.

Систернская или Сестринская улица — такъ назывались еще до XVIII столѣтія, нынѣшнія вмѣстѣ взятыя улицы Систернская и Широкая. Название это онѣ получили отъ основаннаго въ XIII стол. женскаго цистерніанскаго монастыря св. Михаила. Монастырь св. Михаила прекратилъ свое существованіе еще въ XVI столѣтіи, но вся мѣстность между нынѣшними улицами Систернской, Широкой, Амбарной и городской стѣной, занятая въ прежнее время



различными монастырскими постройками (церковью, жилыми помѣщеніями, банями и пр.) и садами, до сихъ поръ называется монастыремъ. Одна часть этой мѣстности давно уже перешла въ частныя и находится подъ обывательскими домами, другая съ монастырскими зданіями и между прочимъ рефекторіей отдана была сначала въ пользованіе

женскому учебному заведенію, а съ 1630 г. принадлежитъ основанной королемъ Густавомъ-Адольфомъ гимназіи, нынѣ Николаевской. Третья часть, съ находящейся на ней, бывшей монастырской церковью, обращенной въ 1716 году въ православную, принадлежитъ русскому духовному вѣдомству. На другомъ концѣ бывшей Систернской, нынѣ Широкой улицы, стоитъ извѣстная по высотѣ, шпица и изяществу своихъ пропорцій церковь св. Олая, построенная однимъ изъ датскихъ королей и упоминаемая впервые въ 1267 г. На Широкой же улицѣ находился, основанный въ 1809 г., городской нѣмецкій театръ, сгорѣвшій 25 октября 1902 г.


Большой рынокъ. Основанъ, какъ полагаютъ, на мѣстѣ сгорѣвшихъ домовъ, послѣ пожара 1288 г. и служилъ мѣстомъ продажи съѣстныхъ припасовъ до октября 1896 года, когда эта продажа переведена на Новый рынокъ, устроенный у Михайловскихъ воротъ. Находящаяся на площади большого рынка ратуша, впервые упоминается въ XIV столѣтіи; башня же ратуши выстроена въ нынѣшнемъ видѣ только въ 1635 г., подъ наблюдениемъ ратсгера Миллера, тестя путешественника Олеарія. За ратушей, въ небольшомъ переулкѣ, помѣщалась тюрьма (Büttelei). На площади же рынка находятся: старинное зданіе городскихъ вѣсовъ съ гипсовыми бюстами германскихъ императоровъ и императриць, вставленными въ медальонныя ниши; домъ морского вѣдомства (офицерское собраніе), купленный русскимъ адмиралтействомъ въ 1766 г. и перестроенный въ 1897—98 г. г.

На рынокѣ же обращаютъ на себя вниманіе два камня, сдѣланные стоймя въ мостовую въ видѣ латинской буквы L; камни эти, какъ гласитъ пре-

даніе, обозначаютъ мѣсто, на короромъ будто бы казненъ былъ пасторъ (Панике, въ 1695 г.).

Аптекарская улица, носящая это названіе около 300 лѣтъ.

Серебряная и Новая улица, лежащія на одной прямой, идутъ отъ Большого рынка къ Новымъ воротамъ. Въ средніе вѣка на Новой улицѣ (у нѣмцевъ — Кузнечной) жили кузнецы и оло-



вянщики. Въ настоящее время эти улицы очень оживлены торговлей, производящейся въ многочисленныхъ магазинахъ.

Почтовая улица — встарину **Налимья**. Подъ названіемъ Налимьей она была извѣстна еще въ 1367 г. и носила его до XVIII ст. Одно время на ней помѣщалась почта и съ тѣхъ поръ улица переименована въ Почтовую.

Михайловская улица, встарину **Стадная** или **Скотная**. Названія Стадной или Скотной эта улица

носила уже въ 1362 г. Происхожденіе ихъ объясняется тѣмъ, что въ XIV и XV столѣтіяхъ у Стадныхъ воротъ находились пастбище и водопой, куда и откуда городской скотъ очень часто прогонялся по этой улицѣ. Въ настоящее время Михайловская ул. одна изъ оживленныхъ по торговлѣ.

Старый рынокъ. Подъ названіемъ Стараго онъ былъ извѣстенъ уже въ XV ст. Городская ратуша, по преданію, стояла первоначально на немъ и занимала мѣсто дома, гдѣ теперь чайный магазинъ Бѣлягина. Изъ построекъ, находящихся на этомъ рынкѣ, заслуживаетъ особаго вниманія такъ назыв. епископскій домъ. Поводомъ къ распространенію слуховъ о принадлежности его когда то епископу послужили: сохранившаяся во дворѣ его маленькая часовня съ рельефнымъ изображеніемъ ангела и вдѣланные въ наружной фронтонъ дома образа: два большихъ, изображающихъ Св. Троицу и Спасителя и четыре меньшихъ боковыхъ медальона, съ изображеніемъ евангелистовъ. Стоявшій на этомъ же рынкѣ старинный домъ Флореля, съ годомъ 1498, въ 1903 сломанъ и на его мѣстѣ построенъ существующій — Банкирской конторы Шеля.

Глиняная улица. Идетъ отъ Стараго рынка къ Глинянымъ воротамъ. Подъ названіемъ Глиняной упоминается улица еще въ 1362 г. Происхожденіе его объясняется тѣмъ, что въ прежнія времена, за Глиняными воротами, гдѣ почва преимущественно глинистая, находились мѣста добыванія глины. Въ настоящее время эта улица одна изъ самыхъ оживленныхъ по торговлѣ, со множествомъ еврейскихъ магазиновъ.

Банная улица, получила названіе отъ пользовавшихся, въ средніе вѣка, большою извѣстностію банъ Кровеля.

Никольская улица, встарину — Монашеская, у эстонцевъ — Русская улица. Прежнее названіе свое получила отъ находившагося на ней съ половины XIII столѣтія мужского доминиканскаго монастыря, занимавшаго мѣсто между этой улицей (начиная отъ д. Кохъ) и нынѣшними улицами Мюнкенской и Стѣнной. Доминиканскій монастырь прекратилъ свое существованіе еще въ XVI столѣтіи, когда въ 1532 г. зданія его и церковь Св. Екатерины были сожжены самими монахами. Вскорѣ послѣ того монастырскіе земельные участки были частью приспособлены городомъ подъ разныя учрежденія, частью распроданы. Въ одномъ изъ нихъ былъ устроенъ артиллерійскій домъ, въ другомъ богадѣльня, въ ректоріи же монастыря устроена сперва школа (Städtische Trivialschule), потомъ, въ началѣ XIX столѣтія, католическая церковь. Часть же развалинъ монастырской церкви Св. Екатерины, перестроены, въ 1874 г., въ амбаръ консуломъ А. Кохомъ*). На этой же улицѣ находились съ XIII по XIV столѣтія три монастырскихъ (католическихъ) подворья и русская церковь Св. Николая. Съ недавняго времени на ней же находится домъ Почты.

*) При разборкѣ мусора развалинъ этой церкви, найдены 31 гробовыя плиты, надписи на которыхъ большею частью стерлись. Разобраны были имена и года только на нѣсколькихъ плитахъ, а именно: Гансъ Вролингъ † 1470, Юганнъ Ольдендорпъ † 1485, Дидерикъ Гевель † 1480, Берентъ Пель † 1503, Дидерикъ Богольдъ † 1512, Арнольдъ де Гове † 1371, Людовикъ де Гольте † 1437, Шотельмундъ † 1381 и т. д. Извѣстный ревельскій археологъ Е. Э. ф. Потбекъ († 1900) отправилъ эти плиты и многія другія ревельскія древности, въ находящееся близъ Ревеля помѣстье Рокъ-альмаре, и тамъ расположилъ ихъ на открытомъ воздухѣ; это дѣлая, идущая къ морю аллея, (Via Appia), по обѣимъ сторонамъ обставленная обломками плитъ, стѣнъ, столбовъ, капителей и пр. и при каждой отдѣльной древности, на деревянномъ щитѣ, сдѣланная надпись. — (Русск. Архивъ, Авг. 1901).

Земляная улица, у нѣмцевъ — Новая. Эта улица находится внѣ городской стѣны, на мѣстѣ засыпаннаго стараго городского рва и частью на мѣстѣ вала, перенесенныхъ далѣе отъ стѣны, въ началѣ XVII столѣтія, во время расширения городскихъ укрѣпленій. Первыя постройки на этой улицѣ возникли не ранѣе второй половины XVII столѣтія.

Въ заключеніе описанія улицъ, скажемъ нѣсколько словъ объ обывательскихъ домахъ стараго Нижгорода, большинство которыхъ можно подвести подъ одинъ типъ купеческаго складочнаго и торговаго дома.

Тѣсно построенные дома съ остроконечными черепичными крышами и обращенными на улицу высокими фронтонами, предназначались для удовлетворенія торговыхъ цѣлей. Обширныя, обыкновенно 2-хъ этажныя сѣни этихъ домовъ, соединенные съ улицей при помощи готическихъ дверей и высокихъ крылецъ*), освѣщались сверху двумя окнами, снабженными желѣзными рѣшетками. Вдоль стѣнъ сѣней, украшенныхъ картинами, стояли шкапы; широкая, открытая деревянная лѣстница, съ деревянными же перилами великолѣпной рѣзьбы, вела въ верхній этажъ, гдѣ находилось жилое помѣще-

*) Въ теплую погоду, въ праздничное послѣобѣденное время, цѣлыя семейства сидѣли встарину на этихъ крыльцахъ, пили кофе или шелкали орѣхи. На Никольской, Глиняной и Колесной улицахъ крыльца сохранялись долѣе чѣмъ на другихъ улицахъ. Всѣ эти крыльца, контрофорсы и выступавшія части домовъ, въ началѣ XIX столѣтія, должны были быть сломаны по приказанію генераль-губернатора маркиза Паулучи. Онъ самъ ѣздилъ по городу и велѣлъ сопровождавшимъ его лицамъ обозначать на большихъ крыльцахъ или выступахъ, черной масляной краской годъ, когда они должны были исчезнуть съ лица земли. Одновременно съ уничтоженіемъ крылецъ, полицейскимъ комисаромъ Витомъ, положено начало променадамъ (бульварамъ), идущимъ, въ настоящее время, вкругъ всего стараго города.

ніе; послѣднее, ровно какъ и купеческая контора, находившаяся обыкновенно въ нижнемъ этажѣ, были обращены всегда окнами на дворъ, на который вела изъ сѣней особая дверь. Въ сѣняхъ же помѣщалась большею частью и плохо освѣщенная кухня. Въ то время не требовали слишкомъ много отъ дома, предназначавшагося для обыденной жизни; какъ въ верхнемъ, такъ и въ нижнемъ этажѣ имѣлись: одна большая теплая (жилая) комната и отъ одной до трехъ холодныхъ, неотапливавшихся комнатъ.

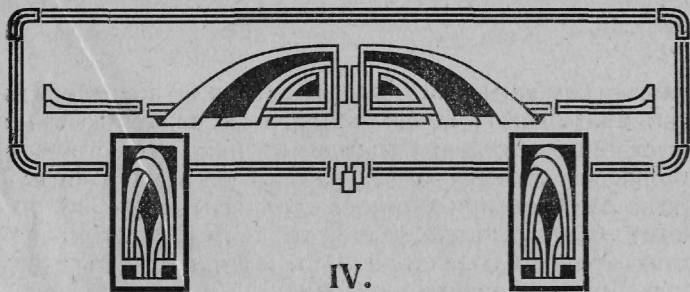
Надъ жильемъ была высокая двухскатная крыша, состоявшая въ свою очередь изъ двухъ или трехъ этажей; тамъ были чердаки, употреблявшіеся какъ кладовыя для хлѣба и другихъ товаровъ, получавшихся хозяиномъ. Приспособленія для подъема товаровъ на чердакъ, черезъ дверь и люки, находились во фронтонѣ, обращенномъ на улицу. Въ нѣкоторыхъ домахъ дворъ, занимавшій сравнительно небольшое мѣсто, соединялся съ улицей узкимъ сводчатымъ проѣздомъ. Въ настоящее время трудно рѣшить, каковъ былъ вкусъ и насколько было развито эстетическое чувство въ постройкахъ того времени. Остроконечный фронтонъ украшался нишами въ готическомъ вкусѣ. Если домъ былъ слишкомъ длиненъ и построение на немъ одного фронтона казалось неуклюжимъ, то устраивались два неровныхъ фронтона, касавшихся другъ друга. Въ части дома съ большимъ фронтономъ, называвшейся обыкновенно большимъ или отчимъ домомъ, устраивались и сѣни со входными дверями, въ части же съ меньшимъ фронтономъ, называвшейся меньшимъ или сыновнимъ домомъ, устраивался проѣздъ во дворъ. Фронтонныя ниши украшались живописью или рядомъ рельефныхъ головъ, высѣченными изъ камня или же цѣльными фигурами, гербами и наконецъ надписями; эти надписи заключали въ себѣ какое либо священное

изрѣченіе и годъ постройки зданія. Рельефныя фигуры были безъ сомнѣнія раскрашены, но краски исчезли подъ слоемъ штукатурки, позднѣйшихъ временъ. Если ко всему сказанному добавить, что на остріѣ каждаго фронтона имѣлся флюгеръ, что выходившее на улицу каменное дверное отверстіе ограничивалось сверху готической аркой и было украшено рѣзьбой и искусно выполненными украшениями изъ желѣза, то этимъ будетъ исчерпано все, что можно сказать о внѣшнемъ и внутреннемъ устройствѣ стараго ревельскаго дома*).

Главнѣйшій источникъ; Der alte Immobilienbesitz Revels, von E. v. Notbeck († 1900).



*) Хорошимъ образчикомъ помѣщенія старинной купеческой конторы можетъ служить столярная мастерская въ домѣ № 59, по Морской улицѣ; помѣщеніе это носить еще слѣды прежняго устройства; рѣзьба и живопись относятся къ XVI столѣтію.



Ревель въ настоящее время.

Нынѣшній Ревель, съ перваго взгляда можетъ быть раздѣленъ на 2 части, рѣзко различающіяся между собою, какъ по своему прошлому, такъ и по внѣшности, а именно: старый городъ и предмѣстья.

Старый городъ, состоящій изъ древнихъ Вышгорода и Нижгорода, по своему наружному виду, во многомъ сохранилъ еще древній средневѣковой характеръ: улицы здѣсь узки и неправильны, дома большею частью каменные, съ крутыми черепичными крышами и толстыми, плитными стѣнами. Какъ въ прежнее время, такъ и теперь, на Вышгородѣ сосредоточены всѣ главныя административныя учрежденія и управленіе краемъ, Нижгородъ же носитъ на себѣ главнымъ образомъ торговый характеръ; въ немъ сосредоточены почти всѣ магазины, лавки, торговыя конторы и проч. Вокругъ стараго города раскинуты предмѣстья; примыкая главнымъ образомъ къ его восточной, южной и западной сторонамъ, они тянутся отсюда вплоть до Екатеринентальскаго парка, Лаксберга и Цигельскопеля. Предмѣстья составляютъ собственно новѣйшую часть города и носятъ на себѣ промышленный характеръ; здѣсь расположены всѣ фабрики и заводы, въ нихъ же живетъ почти все рабочее населеніе. По наружному виду они уже болѣе подходятъ къ типу современныхъ городовъ; улицы въ нихъ шире, прямѣе, дома

частью каменные, частью деревянные, по архитектурѣ своей не имѣютъ ничего общаго съ средневѣковыми ностройками стараго города, въ нихъ существуютъ бульвары, скверы и т. п. Такъ какъ горожанамъ здѣсь уже не приходилось сталкиваться съ вопросомъ о недостаткѣ мѣста, то дворы въ этихъ частяхъ города гораздо больше и при каждомъ домѣ имѣется хотя небольшой садъ.

Въ настоящее время, когда часть древней стѣны сломана, бывшія въ ней ворота замѣнены простыми проломами и крѣпостные рвы уничтожены, — предмѣстья примыкаютъ непосредственно къ городу.

Въ административномъ отношеніи нынѣшній Ревель дѣлится на 6 частей: весь старый городъ, за исключеніемъ Вышгорода, составляетъ 6-ую часть; Вышгородъ и прилегающее къ его южной сторонѣ предмѣстье — 5-ую часть; вся полоса расположенная по берегу моря — 1-ую часть; затѣмъ всѣ остальные предмѣстья, начиная отъ первой приморской пасти по направленію къ 5-й (южной), составляютъ вторую, третью и четвертую части. Въ недавнее время доля первой части, ближайшая къ гавани, выдѣлена изъ нея и составляетъ отдѣльную часть — портовую. Такъ что, собственно говоря, въ Ревелѣ, въ настоящее время 7 частей.

Вотъ краткое описаніе каждой изъ этихъ частей, съ болѣе подробнымъ обозначеніемъ границъ:

Части первая и портовая, занимаютъ всю береговую полосу города, вплоть до Екатериненталя. Портовая часть расположена ближе къ послѣднему; въ ней находятся гавань съ таможней, элеваторомъ и массой складочныхъ амбаровъ, принадлежащихъ таможнѣ и частнымъ лицамъ. Остальная часть береговой полосы, къ западу отъ гавани, а также промежутокъ между портовой частью и Нарвской улицей, составляетъ 1 ч. Въ послѣдней, на берегу моря, находятся рыбный рынокъ, и нѣсколько

дальше, на самомъ краю города, громадная оборонительная казарма. Береговая полоса 1-й части возвышается на 5—6 сажений надъ уровнемъ моря, тогда какъ мѣстности, прилегающая къ гавани, и доходящая до Екатеринентальскаго парка, включая сюда и восточную долю 1-й части, спускается къ берегу пологимъ скатомъ и въ самыхъ высокихъ мѣстахъ (южной сторонѣ) не имѣетъ болѣе 2-хъ сажений.

Улицы портовой части: Байковъ мостъ, Береговая, Гаванская, Морской бульваръ, Ново-Гаванская, Ново-Голландская и Симеоновская.

Улицы 1-ой части: Альбертская, Балтійско-Портская, Батарейная большая, Батарейная малая, Береговая, Болотная, Бульваръ Наслѣдника Цесаревича, Военная, Вольтаская, Выгонная, Гиргенсонская, Гранитная, Калевская, Канатная, Кирпичная, Клеверная, Коппельская, Коцебуская, Лагерная большая, Лагерная малая, Латунная, Липовая, Лунная, Морской бульваръ, Моховая, Мучная, Оскарская, Павловскя, Полярная, Свободная, Систернскій бульваръ, Соломенная, Стрѣлковая, Сѣверная, Сѣнная, Сѣточная, Техническая, Травяная, Фабричная, Фишермайская больш., Фишермайская малая, Фишермайская новая, Фишермайская старая, Фишермайскій переулокъ, Цигельскопельская, Чугунная.

2-ая часть, отдѣляющаяся отъ первой Нарвской улицей, а отъ третьей Больш. Юрьевской, имѣетъ видъ треугольника, широкимъ основаніемъ своимъ касающагося стараго города у Русскаго рынка. Весь сѣверо-восточный уголъ занятъ громаднымъ Екатеринентальскимъ паркомъ и множествомъ настроенныхъ вокругъ него дачъ. Вся мѣстность, на которой расположена 2-ая часть, имѣетъ общій наклонъ къ сѣверу, такъ что улицы, прилегающія къ 1-ой части, т. е. ближайшія къ морю, возвышаются надъ его уровнемъ не болѣе

2—2½ сажень, болѣе же отдаленныя имѣють 3—4 саж. высотѣ. Дома здѣсь большею частью деревянные, съ большимъ обиліемъ садовъ, число которыхъ увеличивается по мѣрѣ удаленія отъ центра города.

Улицы 2-й части: Береговая, Березовая, Бригитовская дорога, Бѣлая, Владимірская, Водопроводная, Восточная, Глиняный бульваръ, Голландская, Гонзіорская, Гонзіорская малая, Горная, Дачная, Дубовая, Епинатьевская большая, Епинатьевская малая, Желтая, Желѣзная, Журавлиная, Зеленый лугъ, Заболотная, Известковая, Институтская, Керосиновая, Компасная большая, Компасная малая, Кошская дорога, Красная, Куликовская, Лаксбергская, Лютерская, Манежная, Медвѣжья, Морской бульваръ, Мѣдная, Нарвская, Ново-Гаванная, Ново-Голландская, Овощная, Песочная, Подгорная, Полевая, Пулевая, Пушкинская, Ризенкампфская, Рѣчная, Рѣчная верхняя, Салонная, Свинцовая, Симеоновская, Скачечная, Слободская, Станціонная, Торфяная, Фетская, Шубеская, Юрьевская большая, Ясневая, Ячменная и Русскій рынокъ.

О происхожденіи послѣдняго извѣстно слѣдующее: когда вслѣдъ за покореніемъ Ревеля въ немъ появились русскіе торговые люди, они пользовались сначала положеніемъ, далеко не равноправнымъ съ мѣстными купцами: Магистратъ отвелъ пришельцамъ пустопорожнее мѣсто за Нарвскими воротами, гдѣ имъ было дозволено поставить небольшие деревянные будки и торговать исключительно русскими товарами, а отнюдь не заграничными товарами. Это мѣсто, уже давно вошедшее въ черту постоянно расширявшагося города, и по нынѣ сохранило названіе Русскаго рынка. Въ 1888 г. выстроена на немъ каменная часовня Св. Александра Невскаго для водосвятія.

Кромѣ Русскаго рынка, имѣетъ свою исторію находящаяся во 2-й части Владимірская улица —

бывшая русская слобода. Слобода эта основана при императорѣ Петрѣ I, для русскихъ крестьянъ, выселенныхъ въ Ревель изъ удѣльныхъ имѣній внутренней Россіи. Крестьяне состояли при Екатеринентальскомъ дворцѣ въ качествѣ рабочихъ и прислуги.

3-я часть, начинается узкимъ концомъ стараго города, а широкимъ и упирается частью въ Лаксбергъ, частью въ Верхнее озеро и окружающія его сѣверный берегъ дюны; большая Юрьевская отдѣляетъ ее отъ 2-ой части и Арефьевская отъ 4-й. Расположенная на довольно значительной покатости, 3-я часть въ юго-восточномъ углу имѣетъ около 10—12 саж. надъ уровнемъ моря и по направленію къ сѣверо-западу постепенно опускается до 3-хъ сажень, такъ что въ общемъ вся поверхность представляется опять таки наклонною къ морю. Характеръ части преимущественно промышленный.

Улицы 3-й части: Арефьевская большая, Арефьевская малая, Африканская, Балластная, Балаясная малая, Башенный переулокъ, Владимірская, Гильдейская, Глиняный бульваръ, Древингская, Извѣстковая, Израильская, Іоахимстальская большая, Іоахимстальская малая, Казанская, Казарменная, Каменноломенная, Клазингская, Кладбищенская, Компасная большая, Куриная, Лаксбергская, Лаксбергъ, Ласточкина, Ласточкина малая, Макерская, Мартенская, Машинная, Мельничная, На Пескахъ, Песочная гора, Полковая, Плитная, Пороховая, Пѣтушья, Ризенкампфская, Розенская, Селедочная, Сельтерская, Сентябрьская, Сиротская, Слободская, Толевая, Фруктовая, Целлулозная, Шлюзная, Шубесская, Яблочная, Яковская, Ячменная, Юрьевская большая, Юрьевская малая.

4-я часть, начинаясь отъ стараго города, тянется по направленію къ юго-востоку; отъ третьей

части она отдѣляется Арефьевской и отъ пятой Американской улицей и Антоніевской горой; съ южной стороны ее дугообразно обхватываютъ тѣ песчанья высоты (дюны), которыя направляются къ западу отъ Верхняго озера. Участокъ земли, на которомъ расположена описываемая часть, достигаетъ наибольшей высоты въ 2-хъ мѣстахъ: у юго-восточной границы близъ озера и на Антоніевской горѣ; въ обоихъ мѣстахъ высота мѣстности достигаетъ 15 саж. надъ уровнемъ моря, и такъ какъ улицы, прилегающія къ 3-й части, не превышаютъ 6-ти сажень, то вся поверхность оказывается имѣющею довольно крутой скатъ къ сѣверу, т. е. къ морю. Характеръ части промышленный.

Улицы 4-й части: Американская малая, Балясная большая, Балясная малая, Водопроводная, Глиняный бульваръ, Глухой переулокъ, Гороховая, Госпитальная, Грѣшная, Дунтенская, Инвалидная, Казанская, Каменная, Кентманская, Кентманскій пер. Кладбищенская, Ключевая, Крестовскій переулокъ, Ново-Кладбищенская, Купеческая, Верхне-Луговая, Нижне-Луговая, Магазинная, Магдаленская, Михайловскій бульваръ, Ново-Свѣтская, Новый бульваръ, Перновская больш., Перновская мал., Песочная мал., Песочный переулокъ, Печная, Подъѣздная, Розенкранцкая больш., Розенкранцкая мал., Рувльковіуская, Рѣповая, Тарабельская, Татарская, Ново-Татарская, Товарная, Феллинская, Христинитальская, Цехская, Шпрингтальская, Широко-Песочная, Юрьевская мал., Южная, Яблочная.

5-я часть состоитъ изъ двухъ рѣзко различающихся между собою долей; первая, меньшая, — **Вышгородъ**, и вторая, значительно большая, — **предмѣстье**, примыкающее къ его южной и западной сторонамъ.

Вышгородъ весь густо застроенъ исключительно каменными домами, причемъ постройка нѣ-

которыхъ изъ нихъ относится къ весьма давнему времени; изъ новѣйшихъ зданій особенно выдѣляется православный Александро-Невскій соборъ. Улицы на Вышгородѣ всюду коротенькія, кривыя и узкія. Какъ въ былое время, такъ и теперь Вышгородъ носитъ на себѣ, такъ сказать, барскій характеръ; здѣсь очень мало лавокъ, нѣтъ ни магазиновъ, ни гостиницъ, и населеніе главнымъ образомъ состоитъ изъ мѣстнаго дворянства. Вся остальная, значительно большая доля 5-й части находится внизу и какъ бы отгорожена отъ моря Антоніевской горой и Вышгородомъ. Какъ видно изъ предыдущго описанія, всѣ до сихъ поръ перечисленныя городскія части расположены на отлогой горѣ, имѣющей покатость къ сѣверу, т. е. къ морю (ревельской бухтѣ) пятая же часть составляетъ, въ этомъ отношеніи, исключеніе, и помѣщаясь на отлогости, спускающейся въ діаметрально противоположномъ направленіи, имѣетъ стокъ водъ въ другую сторону (въ Цигельскопельскую бухту).

Улицы 5-й части: Алендерская, Алиманская, Американская больш., Американская новая, Антоніевская гора, Балтійско-Портская (ранѣе Гапсальская), Вилларская, Висмарская, Виттенгофская, Вокзальный бульваръ, Воробьиная, Вышгородскій бульваръ, Вышгородскій подъемъ большой, Вышгородско-Сиротская, Голубиная, Дворянская, Дугласская, Звѣздочная, Зеренская, Кадакская, Карловская, Кенигстальская, Колодезная, Комендантская, Кордеская, Лессингская, Луизентальская, Механическая, Мировой переулокъ, Никитинская, Новый бульваръ, Нюрнбергская, Перновская больш., Перновская мал., Пивоваренная, Рельсовая, Руссовская, Санная, Соборная площадь, Спѣшный переулокъ, Судебная, Техническая, Фалькскій подъемъ, Фалькспаркская, Химическая, Церковная площадь, Церковный переулокъ, Цехская, Шарлоттентальская, Школьная, Эрбесская.

6-я часть состоитъ изъ двухъ рѣзко различающимся между собою долей; первая — старыи Нижегородъ, окруженный бывшей крѣпостной стѣной, и вторая — расположенная къ востоку и юго-востоку отъ него — новая каменная часть города.

Вся шестая часть, за исключеніемъ только того мѣста, гдѣ она соприкасается съ Вышгородомъ, окружена бульваромъ. Мѣстность, на которой расположенъ собственно Нижегородъ, имѣетъ въ южной своей сторонѣ, около Вышгорода, отъ 9 до 11 саж. высоты, тогда какъ сѣверная ея оконечность, почти упирающаяся въ море, возвышается надъ уровнемъ послѣдняго не болѣе 2—3 саж.

Улицы въ Нижегородѣ узки, кривы, площади маленькіи, садовъ нѣтъ, высокіе каменные дома построены настолько близко одинъ отъ другого, что промежутковъ между ними почти совсѣмъ не существуетъ. Нижегородъ, какъ было уже сказано, носитъ на себѣ главнымъ образомъ характеръ торговаго центра. Что же касается до помянутой выше новой каменной части города, то здѣсь имѣется довольно садовъ и значительное количество возникшихъ въ недавнее время крупныхъ общественныхъ зданій, въ старыхъ и современныхъ стиляхъ, а именно: Лютеранская церковь Св. Іоанна (построенная съ 1862 по 1867 годъ), пожарный домъ (1873 г.), зданіе реального училища (1882—83 г.), зданіе ревельскаго окружнаго суда (1893—94 г.), зданіе русскаго общественнаго собранія (1894—95 г.), зданіе ревельск. нѣмецкаго клуба (1899—1900 г.), зданіе нѣмецкаго театра (1908—1910 г.), зданіе ревельскаго (эстонскаго) кредитнаго общества (1910—1912 г.), зданіе эстонскаго театра (1910—1913 г.); зданія эти служатъ однимъ изъ видныхъ украшеній современнаго Ревеля. Здѣсь же, въ окт. 1896 г., открытъ новый рынокъ, а въ въ 1898—99 г. выстроены на немъ торго-

вые ряды (для продажи провизіи) и оригинальное зданіе городскихъ вѣсовъ (важни).*)

Улицы 6-й части: Амбарная, Аптечная, Банная, Башмачная, Брокусова гора, большая и малая, Булочная, Валовая, Вышгородскій подъемъ, мал., Гимназическая, Глиняная, Глиняная старая, Глиняный бульваръ, Дункерская, Земляная, Извощичья, Инженерная, Іоановская, Колесная, Конная, Королевская, Лабораторная, Лакейская, Липовая, Михайловская больш., Михайловская мал., Михайловскій бульваръ, Михайловская площадь, Морская, Морскія ворота мал., Морской бульваръ, Мунктенская, Мюнкенская, Никольская, Новая, Новый бульваръ, Олаевская, Почтовая старая, Пушечная, Ратушная, Рынокъ Большой (шведскій), Рынокъ старый, Рыцарская, Садовая, Святодуховская, Серебряная, Систернская, Соборная больш., Соборная мал., Страшная, Стѣнная, Таможенная, Хлѣбный (или Бабій) переулокъ, Широкая, Школьная.

Въ этой же части, у Михайловскихъ воротъ, находится единственный изъ сохранившихся средне-вѣковыхъ ревелскихъ колодцевъ — Карри-брунненъ — упоминаемый впервые въ 1398 г.

Гавань. Нынѣшняя Купеческая гавань, бывшая прежде и военной, заложена 2 фев. 1714 г. Императоромъ Петромъ Великимъ и находится въ юго-восточной части ревелской бухты. Въ XVIII-столѣтіи она ограничивалась по краямъ Купеческимъ мостомъ, Западнымъ и Южнымъ боль-

*) По другую сторону Нижгорода, къ западу отъ Систернскихъ воротъ, выстроены въ 1896 г. временныя (на 18 лѣтъ) деревянныя зданія для сельско-хозяйственныхъ выставокъ, состоящія изъ главнаго выставочнаго зданія, ресторана, эстрады для музыкантовъ, и многочисленныхъ навѣсовъ. Все мѣсто выставки, находящейся около вокзала Балтійской жел. дороги, окружено деревяннымъ заборомъ. Нѣсколько южнѣе находится бульваръ Паткуля, съ остатками стараго городского рва.

верками (стѣнками). Послѣ построения въ XIX стол. (1807—1826) Новой военной гавани къ прежнимъ больверкамъ прибавились: Западный (продолженіе стараго), Сѣверный и Восточный. Въ настоящее время Ревельская гавань состоитъ изъ слѣдующихъ частей:

1) **Военной гавани** (аванпорта), огражденной сѣверной оконечностью Западнаго больверка, Сѣвернымъ, Южнымъ и Восточнымъ больверками.

2) **Купеческой гавани**, между Западнымъ и Южнымъ больверками, купеческимъ моломъ и таможенной набережной.

3) **Каботажной гавани**, между купеческимъ моломъ и Байковой набережной.

4) **Новаго бассейна**, оконченнаго постройкой въ 1885 году, съ тремя каменными набережными.

5) **Адмиралтейскаго бассейна**, для военныхъ судовъ; при немъ небольшой эллингъ; оконченъ постройкой въ 1901 г.

При гавани существуетъ пароходъ ледоколъ „Городъ Ревель“, способствующій зимнему движенію судовъ на рейдѣ и въ гавани. Благодаря ледоколу, гавань работаетъ, почти безъ перерыва, круглый годъ; самая же оживленная (усиленная) работа идетъ въ ней поздней осенью, зимой и ранней весной, когда Петроградскій рейдъ покрытъ льдомъ и потому недоступенъ для плаванія судовъ.

Водоснабженіе. Ревель снабжается водою изъ Верхняго озера двумя способами. Болѣе низко расположенныя части города получаютъ воду самоотекомъ, ввиду высокаго расположенія озера надъ городомъ. Вышгородъ же и улицы, лежащія на болѣе высокихъ частяхъ города и притомъ съ болѣе или менѣе высокими домами, какъ то: Морская, Широкая, Новая, Рыцарская, Колесная и Королевская получаютъ воду изъ водонапорной башни, находящейся на Антоніевской горѣ. Резервуаръ

названной башни вмѣщаетъ въ себѣ 14.500 куб. фут. воды. Въ резервуаръ вода накачивается двумя водостолбными машинами. Одна работаетъ, другая запасная. Средній расходъ ревелскаго водопровода, прогрессивно увеличивающійся, съ 1899 по 1905 г. включительно, выразился среднимъ числомъ около 39.000.000 ведеръ въ годъ. Исторія устройства ревелскаго водопровода такова:

Въ 60-хъ годахъ XIX ст. было основано въ Ревелѣ акціонерное общество для устройства и эксплуатаціи водопровода, которое провело въ городъ двѣ трубы (для движенія воды въ городѣ самотекомъ).

Въ 1881 г. сооруженія водопровода перешли въ вѣдѣніе города. Городское управленіе немедленно приступило къ постройкѣ водонапорной башни на Антоніевской горѣ и водокачки по Больш. Іоакимстальской улицѣ, для снабженія водою Вышгорода, а также вышеупомянутыхъ улицъ. Эти улицы и составили тогдашній раіонъ высокаго давленія, въ отличіе отъ раіона низкаго давленія, куда вода во всѣ этажи домовъ подымалась самотекомъ изъ озера.

Въ слѣдующіе затѣмъ годы длина водопроводной сѣти быстро развивалась, достигнувъ къ 1 января 1908 г. — 65¹/₂ верстъ.

Въ настоящее время Верхнее озеро обслуживаетъ почти весь городъ за исключеніемъ нѣкоторыхъ окраинъ, гдѣ еще не имѣется водопровода.

Въ послѣдніе годы и въ особенности въ 1906 и 1907 г.г. наблюдалось значительное и небывалое пониженіе воды въ озерѣ, такъ что пришлось подумать объ изысканіи новыхъ источниковъ для снабженія города водою.

Къ числу недостатковъ нынѣшняго снабженія города водою изъ Верхняго озера, надо причислить: малое количество водоподъемныхъ ма-

шинъ, не соотвѣтствующее требованіямъ настоящаго времени и отсутствіе фильтровъ.

Городскіе общественные сады. Нынѣшніе городскіе общественные сады находятся на бывшихъ крѣпостныхъ бастіонахъ: На блю д а т е л ь н о м ъ (горка у Большихъ Морскихъ воротъ), Ингерманландскомъ (горка у Новыхъ воротъ) и Шведскомъ (у Вышгородскаго замка); горка у Новыхъ воротъ съ рестораномъ; въ лѣтнее время въ этомъ саду бываетъ музыка и представленія странствующихъ артистовъ. Кромѣ того существуютъ сады: Дѣтскій садъ, около церкви Св. Іоанна (основанный въ 30-хъ годахъ XIX ст., по почину Гипіуса) и садъ на горкѣ у Глиняныхъ воротъ, устроенный городомъ въ 1899 году.

Учебныя заведенія.

Гимназія Императора Николая I. Одна изъ древнѣйшихъ въ Россіи. 16 февраля 1631 г., грамотой шведскаго короля Густава Адольфа, было разрѣшено учредить на мѣстѣ прежняго женскаго монастыря Св. Михаила въ Ревелѣ, гимназію для дѣтей мѣстныхъ жителей. Торжественное освященіе ея послѣдовало 6 іюня 1631 г. и съ тѣхъ поръ она непрерывно существовала до нынѣ. По Высочайшему повеленію Императора Александра I, въ 1805 году она преобразована въ губернскую. Въ 1843 г. зданіе гимназіи перестроено и значительно расширено. Въ 1890 г., со введеніемъ въ гимназію русскаго преподавательскаго языка, она, изъ губернской, переименована въ гимназію Императора Николая I. Въ 1909—1910 г. надъ зданіемъ гимназіи надстроенъ 3-й этажъ. Фундаментальная библіотека гимназіи содержитъ въ себѣ не мало рѣдкихъ книгъ. Каталогъ ея составленъ въ 1900 г. учителемъ и библіотекаремъ гимназіи О. Кирхгоферомъ.

Рыцарское домское училище, древнѣйшее въ Россіи, въ первый разъ упоминается въ грамотѣ датскаго короля Эрика Менведа въ 1319 г., — до 1765 года церковная школа, съ этого времени гимназія эстляндскаго дворянства, подъ названіемъ „Рыцарская академія“ и съ начала XIX столѣтія — Рыцарское домское училище; закрыто въ январѣ 1893 г., вновь открыто въ августѣ 1906 г., какъ мужская гимназія. Преподаваніе на нѣмецкомъ языкѣ, кромѣ уроковъ русскаго языка и русской словесности, исторіи и географіи Россіи.


Александровская гимназія. 31 мая 1871 г. удостоилось Высочайшаго утвержденія мнѣніе Государственнаго Совѣта объ учрежденіи въ Ревелѣ гимназіи съ русскимъ преподавательскимъ языкомъ съ присвоеніемъ ей наименованія Александровской. 20 января 1875 г. совершилось торжество ея открытія. Гимназія помѣщается въ перестроенномъ для нея, бывшемъ частномъ домѣ (Ротермана), на Русскомъ рынкѣ.

Женская гимназія. 16 авг. 1874 г. открыта въ Ревелѣ русская женская прогимназія. Начиная съ 1877 по 1881 года прогимназія постепенно, черезъ прибавленіе классовъ, преобразована въ гимназію. Въ 1881 г. открытъ въ ней дополнительный классъ. Гимназія помѣщается въ собственномъ домѣ (бывшемъ Викмана), на Больш. Юрьевской улицѣ.

Высшее женское городское училище принадлежитъ къ числу самыхъ старыхъ учебныхъ заведеній г. Ревеля. Оно существуетъ съ 1641 г.; въ настоящее время содержится на счетъ города и помѣщается въ собственномъ домѣ, по Широкой улицѣ.

Петровское городское реальное училище, съ коммерческимъ отдѣленіемъ. Въ 1872 г., въ день двухсотлѣтней годовщины рожденія Петра I, го-

родъ Ревель рѣшилъ ознаменовать память великаго преобразователя Россіи основаніемъ реального училища. Къ сожалѣнію это благое намѣреніе могло осуществиться лишь черезъ 9 лѣтъ. 20 августа 1881 г. было открыто реальное училище, сперва въ частномъ домѣ Бризинскаго по Широкой ул.,



а затѣмъ, въ 1883 г., переведено въ собственный, специально для училища выстроенный домъ, на Михайловскомъ бульварѣ.

Техническое желѣзно-дорожное училище, январѣ 1880 г. и до 1886 г. находилось въ вѣдѣніи Балтійской желѣзной дороги, съ какового времени перешло въ непосредственное завѣдываніе Мин. Путей Сообщенія. При училищѣ имѣется пансіонъ для иногороднихъ учениковъ.

Городское училище Императрицы Екатерины II. 24 ноября 1899 г. оно справляло столѣтній юбилей своего существованія. Училище, въ теченіе этого времени, много способствовало упро-

ченію русскаго элемента на здѣшной окраинѣ Россіи распространеніемъ русскаго языка среди эстонцевъ и нѣмцевъ.

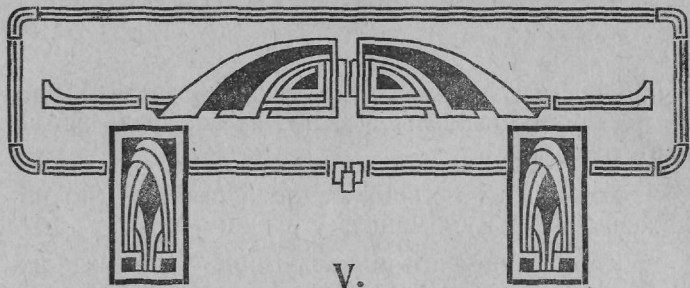
Городское 4-хъ классное училище (по положенію 1872 г.), бывшее уѣздное.

Кромѣ поименованныхъ выше учебныхъ заведеній существуютъ въ Ревелѣ и другія городскія, частныя и приходскія учебныя заведенія.

Благотворительныя учрежденія. Ревель изобилуетъ общественными и частными учрежденіями, преслѣдующими благотворительныя цѣли. Нѣкоторыя изъ этихъ учрежденій насчитываютъ себѣ не одну сотню лѣтъ и возникновеніе свое относятъ еще ко временамъ шведскаго владычества. Большинство изъ нихъ существовало на основаніи грамотъ, утверждавшихъ ихъ права, и только въ послѣднее время они получили утвержденные правительствомъ уставы.

Въ настоящее время въ Ревелѣ имѣется нѣсколько десятковъ благотворительныхъ обществъ и учрежденій, старѣйшее изъ которыхъ существуетъ съ XVII столѣтія.





Церкви и кладбища.

а) Православныя церкви.


До начала XX столѣтія количество православныхъ церквей въ Ревелѣ было не велико, да и тѣ изъ нихъ, которыя существовали, были такъ малы, сравнительно съ лютеранскими церквями, такъ стѣснены со всѣхъ сторонъ разными городскими постройками, что совершенно терялись въ ихъ массѣ. Возвышались надъ городомъ и виднѣлись изда-лека только высокія шпили средневѣковыхъ (бывшихъ католическихъ) церквей, да верхушки башенъ, придавая ему исключительно германскій характеръ, и ничѣмъ не обнаруживая двухсотлѣтнюю связь Ревеля съ Россіей.

Съ построениемъ на Вышгородѣ новаго православнаго Александро-Невскаго собора исключительность эта нѣсколько нарушена: главы собора видны отовсюду, и съ моря, и съ суши, свидѣтельствуя о томъ, что Ревель и по наружности своей начинаетъ принимать видъ русскаго города.

Въ 1902 г., послѣ освященія новой церкви Пюхтицкаго подворья, число русскихъ церквей въ Ревелѣ еще на одну увеличилось, а нѣсколько позднѣе выстроены въ немъ еще 2 православныя часовни. Въ настоящее время имѣются въ Ревелѣ слѣдующія православныя церкви:

1) Ревельскій Александро-Невскій соборъ.

Еще въ 1887 г. въ средѣ русскаго ревельскаго населенія возникло предположеніе воздвинуть вза-мѣнъ существующаго Преображенскаго собора та-кой соборный храмъ, который бы и по наружному виду и по внутреннему благолѣпію соотвѣтствовалъ



своему назначенію. Это предположеніе было из-ложено въ докладной запискѣ православнаго духо-венства, поданной 19 февраля помянутаго года г. Эстляндскому губернатору князю С. В. Шахов-скому. Эта записка была представлена г. министру внутреннихъ дѣлъ вмѣстѣ съ ходатайствомъ объ испрошеніи Высочайшаго разрѣшенія на сборъ въ предѣлахъ Имперіи добровольныхъ пожертвованій для осуществленія названной цѣли и объ учре-жденіи подъ предсѣдательствомъ князя Шаховскаго особаго комитета по сбору пожертвованій и по сооруженію самаго храма. На приведеніе сего хо-датайства въ исполненіе во 2-й день апрѣля 1888 года послѣдовало Его Императорскаго Величества

соизволеніе. Согласно сему былъ учрежденъ комитетъ изъ 20 членовъ, который засѣданіемъ 1 августа 1888 г. открылъ свою дѣятельность. Первою его заботою было избраніе мѣста для будущаго собора. Въ различныхъ пунктахъ города, признанныхъ наиболѣе подходящими для постройки, были начаты техническія изслѣдованія. Въ то же время, для сбора пожертвованій, было разослано по всей Имперіи 55,595 подписныхъ листовъ при красно-рѣчивомъ воззваніи, составленномъ самимъ княземъ С. В. Шаховскимъ. Въ теченіе слѣдующихъ затѣмъ лѣтъ по 1 августа 1895 г. было собрано комитетомъ до 393,000 руб. и избрано для постройки новаго храма мѣсто — на Вышгородѣ, на Замковой площади. Но такъ какъ послѣдняя являлась чрезвычайно стѣсненною окружающими ее домами, то комитетъ въ установленномъ законѣмъ порядкѣ исходатайствовалъ Высочайшій указъ объ отчужденіи трехъ домовъ, стоявшихъ на южной сторонѣ этой площади. Въ то же время академикомъ М. Т. Преображенскимъ былъ выработанъ проектъ будущаго собора, удостоившійся Высочайшаго утвержденія 2 іюня 1894 г. Но дожидаться осуществленія этого проекта было не суждено князю С. В. Шаховскому. 12 октября 1894 г. онъ внезапно скончался, и самый соборъ былъ выстроенъ при его преемникѣ Е. Н. Скалонѣ, вынесшемъ всю тяжесть заботъ о благополучномъ доведеніи до конца начатаго благого дѣла. Работы производилъ петроградскій подрядчикъ И. Д. Гордѣевъ по упомянутому проекту и подъ главнымъ наблюденіемъ М. Т. Преображенскаго.

Зданіе собора трехпрестольное, пятиглавое, въ стилѣ русскихъ церквей XVI—XVII вѣка; съ одною ризницей доступной для всѣхъ алтарей, съ площадью пола внутри храма на 1.500 человекъ, считая по 15 человекъ на 1 кв. сажень, включая въ эту площадь и солею, но исключая хоры, —

съ подваломъ для помѣщенія 4-хъ колориферовъ воздушнаго отопленія системы Креля, склада для дровъ и угля, комнать для крещенія, архива и дежурнаго сторожа.

Длина собора по площади съ крыльцами и ступенями 27 саж.*), шир. 24 саж., площадь застроеннаго пространства 308 кв. саж., высота внутри отъ пола до боковыхъ сводовъ 9 саж., до свода главнаго купола 17 саж. Вся высота собора отъ тротуара до вершины главнаго креста — 27 саж., объемъ всего зданія безъ куполовъ 2.800 куб. саж., а съ куполами 2.845 куб. саж.

Въ общемъ планъ собора довольно сложенъ: въ него входятъ трое сѣней надъ крыльцами, одноэтажная паперть, основная часть зданія въ типѣ центральной пятиглавой церкви, три абсида и одноэтажная вокругъ послѣднихъ ротонда. Въ верхней части собора устроена галлерей, по характеру своей постройки и размѣрамъ соотвѣтствующая угловымъ колокольнямъ. Охватывая поясомъ главный барабанъ, она служитъ для соединенія другъ съ другомъ колоколенъ. Надъ главнымъ корпусомъ собора, вырастаетъ, такимъ образомъ, какъ бы новый ярусъ постройки, посреди котораго возвышается главный барабанъ. Видъ съ галлерей открывається чудесный; посѣтители съ удобствомъ могутъ любоваться Ревелемъ и его окрестностями по всѣмъ направленіямъ. Все зданіе собора, за исключеніемъ главнаго барабана и колоколенъ, сложено изъ мѣстной плиты на цементномъ растворѣ. Цоколь его, имѣющій высоту около 1 саж., облицованъ краснымъ финляндскимъ гранитомъ; изъ такого же гранита сложены ступени всѣхъ трехъ крылецъ. Гладкія поверхности стѣнъ облицованы краснымъ Зигердорфскимъ кирпичемъ, — остальные части стѣнъ, всѣ карнизы и тяги оштукатурены цемент-

*) Размѣры по даннымъ М. Т. Преображенскаго.

нымъ растворомъ; поля фронтоновъ надъ крыльцами и выступами собора украшены художественною живописью изъ мозаики на золотыхъ фонахъ, исполненной въ мастерской академика А. Н. Фролова. Живопись эта кажется сливающеюся въ одно цѣлое съ архитектурнымъ типомъ собора. Размѣрами своихъ фигуръ она подходитъ къ общимъ пропорціямъ храма, а ея золотой фронтъ, оживляя своимъ блескомъ нижнюю и среднюю части зданія, уменьшаетъ рѣзкость перехода къ верхней части храма, съ его ярко вызолоченными луковичными главами.

Внутреннія стѣны собора, алтарей, ризницы и притвора, а также четыре пилона и свода оштукатурены гладко и расписаны клеевыми красками съ позолотой по мѣстамъ червованнымъ золотомъ и текстами, исполненными славянской вязью (преобладающіе цвѣта зеленый и голубой); тона красокъ отличаются нѣжностью и отсутствіемъ пестроты. Особенно своеобразна въ этомъ отношеніи — каменная тройная арка надъ дверью, ведущею изъ притвора въ самый храмъ. Вся росписка этой арки, а равно росписка всѣхъ внутреннихъ стѣнъ, пилоновъ и сводовъ собора произведена живописцемъ Г. П. Прокофьевымъ, по эскизамъ, чертежамъ и указаніямъ строителя храма М. Т. Преображенскаго. По его же рисунку сложенъ весь полъ собора (за исключеніемъ алтарнаго), изъ разноцвѣтныхъ метлахскихъ плитокъ, выписанныхъ изъ заграницы. Строителемъ же храма проектированы и деревянные, позолоченные иконостасы, исполненные петроградскимъ мастеромъ П. С. Абросимовымъ. Главный иконостасъ друхярусный. Общій его характеръ XVI вѣка, рѣзьба на немъ плоская, мелочная, заимствующая свой характеръ съ работы чеканной, съ тѣмъ, чтобы не отвлекать глаза отъ того впечатлѣнія, которое должно производить главное содержаніе иконостаса: живопись образовъ.

Въ томъ же типѣ, но уже съ примѣсною конструктивнаго элемента и съ оживленіемъ у угловъ орнаментомъ болѣе выпуклымъ и линіями болѣе крупными и размашистыми, исполнены тѣмъ же Абрисимовымъ, четыре большихъ кіота для образовъ, поставленные у четырехъ пилоновъ. Верхніе ихъ фронтоны, посреди которыхъ помѣщены лики херувимовъ очертаніями своими воспроизводятъ тотъ же мотивъ кокошниковъ, встрѣчающихся въ 2 ряда и на верху иконостаса и составляющихъ одинъ изъ основныхъ мотивовъ орнаментаціи наружныхъ стѣнъ купола надъ куполомъ и надъ окнами. Живопись образовъ имѣетъ болѣе всего общаго съ XVII вѣкомъ, хотя, слѣдуетъ ему, конечно, не безусловно. Есть между образами и такіе, которые стоятъ въ связи съ искусствомъ византійскимъ болѣе раннихъ вѣковъ. Но общія, новыя теченія въ русской живописи, отражаются на ней полностью. Талантъ Васнецова слишкомъ силенъ для того, чтобы не наложить своей печати на современныхъ русскихъ художниковъ. Разница только въ томъ, что если Васнецовъ вдохновляется линіями византійскаго искусства для того, чтобы возвести ихъ въ перлъ созданія, вложивъ въ нихъ свое содержаніе, художники, расписывавшіе ревелскій соборъ: А. Н. Новосколецевъ (иконы иконостаса и кіотъ), А. П. Блазновъ (Евангелисты на парусахъ) и М. М. Васильевъ (запрестольный образъ — таинство Евхаристіи), обращаютъ свои взоры, съ тою же цѣлью, преимущественно къ XVII вѣку, въ нѣкоторыхъ случаяхъ положительно не безъ успѣха: Подъ ихъ кистью контуры, свойственные преимущественно XVII вѣку, заполняются содержаніемъ, свидѣтельствующимъ о настроеніи художниковъ и объ ихъ искусствѣ и рисункѣ. Содержаніе росписи находится въ связи съ назначеніемъ придѣловъ, изъ которыхъ главный во имя Св. Александра Невскаго, южный — во имя Сергія Радо-

нежскаго, и сѣверный — во имя Св. равноапостольнаго Князя Владиміра. Цвѣтныя стекла въ главномъ алтарѣ съ изображеніями Спасителя, Богоматери и Іоанна Крестителя, по эскизамъ А. Н. Новоскольцева, сдѣланы петроградскимъ мастеромъ Э. К. Штейнеке. Изъ остальныхъ принадлежностей собора: всѣ металлическіе оконные переплеты сдѣланы въ Петроградѣ, наружныя двери изъ накладнаго дуба изготовлены въ мастерской архитектора А. Ю. Ячна, въ Черниговской губ.; паркетный полъ въ алтаряхъ и остальные двери сдѣланы ревельскимъ столярнымъ мастеромъ Ф. Мауреромъ; два бронзовыхъ паникадила и 14 подсвѣчниковъ изготовлены въ мастерской Вишнеvsкаго, въ Москвѣ. Тамъ же, въ мастерской Сапожникова, сдѣланы, изъ золотой парчи, облаченія. Церковная утварь приобрѣтена готовая въ Петроградѣ. Колокола собора вылиты на петроградскомъ колокольномъ заводѣ В. М. Орлова и вѣсятъ въ общей сложности 1682 пуда 12 фун. Главный изъ нихъ вѣситъ 979,05 пуд. (безъ языка), второй 312,5 пуд., третій 164,2 пуд. и т. д. Ко дню освященія храма ревельскія православныя дамы во главѣ съ супругою губернатора А. Я. Скалонъ, движимыя благочестивымъ чувствомъ благоговѣнія къ храму Божию, пожелали выразить свое доброе чувство вещественнымъ пожертвованіемъ и собственноручно, на собственныя средства, изготовили шитый разноцвѣтною шерстью коверъ, длиною 22 арш. и шир. 1 арш. 11 вершк., по рисунку строителя храма Преображенскаго.

Вся стоимость ревельскаго собора съ чистой отдѣлкой и суммой (93,000 руб.), потраченной на отчужденіе трехъ мѣшавшихъ построекъ домовъ, доходитъ до 589,000 руб., изъ которыхъ, по ходатайству Е. Н. Скалона, и по Высочайшему повелѣнію Императора Николая II, отпущено отъ казны 150,000 р. Кромѣ того, на украшеніе храма, чтобы

придать ему истинное благолѣпіе, были присланы жертвователями многіе предметы, здѣсь не поименованные.

Представляя собою одно изъ видныхъ произведеній новѣйшаго русскаго искусства, ревельскій соборъ имѣетъ значеніе и политическое. Этимъ храмомъ, сооруженнымъ на всероссійскія пожертвованія въ лучшей и наиболѣе высокой части Ревеля — Вышгородѣ, нѣкогда сильномъ оплотѣ иностраннаго владычества въ краѣ, окончательно закрѣплена побѣда православія и русской государственности на Прибалтійскомъ побережьи.

Торжество освященія этого храма, состоявшееся 30 апрѣля 1900 года, въ присутствіи Великихъ Князей Владиміра Александровича и Кирилла Владиміровича и многихъ другихъ почетныхъ гостей — было праздникомъ для всего православнаго населенія Ревеля, а самый храмъ — останется навсегда величественнымъ памятникомъ царственныхъ заботъ Императора Александра III объ установленіи духовной связи Прибалтійской окраины съ Имперіей и памятникомъ дѣятельности Эстляндскаго губернатора князя С. В. Шаховскаго, всегда стремившагося поставить православіе въ онѣмеченномъ краѣ на подобающую высоту и придать ему значеніе господствующаго въ Имперіи Государственнаго исповѣданія.

Торжество освященія мѣста подъ постройку этого храма состоялось 30 августа 1893 г., закладка его — 20 августа 1895 г., освященіе и поднятіе крестовъ — 2 ноября 1897 г., поднятіе главнаго колокола — 7 іюня 1898 г. На первыхъ 2-хъ торжествахъ участвовалъ бывший архіепископъ рижскій и митавскій Арсеній, въ послѣднемъ епископъ рижскій и митавскій Агафангелъ, который и освящалъ соборъ 30 апрѣля 1900 г. Кресты освящены настоятелемъ собора протоіереемъ С. Поповымъ.

Собору принадлежать: а) домовая церковь Св. праведныхъ Захаріи и Елизаветы въ имѣніи Фаль, б) домовая церковь обновленія храма Воскресенія Христова, въ ревельской губернской тюрьмѣ, въ замкѣ, в) часовня Спасителя, на Морской улицѣ, выстроенная въ 1909 году и освященная 18 октября того же года. Часовня стоитъ у новаго сквера, на мѣстѣ котораго съ давнихъ временъ до 1894 г. находился такъ называемый „зеленый рынокъ“, гдѣ русскіе огородники лѣтомъ торговали зеленою, а рыбаки зимою торговали свѣжею и мерзлою рыбою. Тутъ же находился устроенный русскими торговцами каменный столпъ съ иконой Спасителя, съ лампадой и кружкой для вкладовъ. Въ смутное время 1905 года, 14 октября, толпа хулигановъ, разгромивъ казенную винную лавку на Морской улицѣ, возбужденная виномъ, осквернила близъ расположенный столпъ, полуразрушивъ его и позволивъ себѣ кощунственное надруганіе надъ иконой. Икона послѣ этого перенесена духовенствомъ въ соборъ и реставрирована. Почти четыре года стоялъ столпъ заколоченный, вызывая грустныя мысли и невольную боль русскаго православнаго сердца. Наконецъ, въ 1909 г., вмѣсто него, на средства ревельскаго купца А. Т. Коршунова, и выстроена нынѣшняя гранитная часовня и установлена въ ней старая икона Спасителя въ новомъ кіотѣ, г) часовня въ Фишермайскомъ предмѣстьи, на мѣстѣ разобранной во время крымской войны церкви Св. Ѳедора Стратилата, д) Александро-Невское церковно-приходское училище для дѣтей обо-его пола, съ пріютомъ для мальчиковъ, по Садовой улицѣ, е) причтовый домъ на Вышгородѣ, около собора и ж) причтовый домъ на Морской улицѣ, № 64.

2) **Преображенская (эстонская) церковь.** До реформаціи зданіе нынѣшней Преображенской церкви было церковью женскаго цистерніанскаго

монастыря Св. Михаила, основаннаго въ половинѣ XIII столѣтія, для дворянскихъ дѣвицъ, датскимъ королемъ Эрикомъ. Когда ученіе Лютера достигло Ревеля и овладѣло умами его жителей, тогда абатисса Михайловскаго монастыря Софія Шварцгофъ съ монахинями до 1543 г. оставалась вѣрною католичеству, несмотря на усиленную проповѣдь Германа Гронау, котораго прислалъ самъ Лютеръ и котораго рекомендовалъ также Меланхтонъ. Но уже въ 1543 г., ревельскому суперинтенденту Боку изъ Гамельна удалось склонить монахинь къ лютеранству, вслѣдствіе чего монастырскій храмъ обращенъ въ лютеранскую церковь, а монастырскія зданія въ женское учебное заведеніе, начальницей котораго сдѣлалась абатисса Елизавета Цеге, перешедшая въ лютеранство. По просьбѣ дворянства и магистрата шведскій король Густавъ Адольфъ, 16 февр. 1631 г., повелѣлъ женское учебное заведеніе закрыть, въ прежнихъ монастырскихъ зданіяхъ образовать королевскую Гимназію, а Михайловскую церковь передать шведскимъ проповѣдникамъ и назначить мѣстомъ богослуженія для шведскаго гарнизона.

Послѣ покоренія Ревеля Императоромъ Петромъ I, въ 1710 г., явилась надобность въ церкви, въ которой могло бы совершаться богослуженіе для русскаго гарнизона. Первоначально для этой цѣли служила госпитальная церковь (на Рыцарской ул.); но уже въ январѣ 1716 г. князь Меньшиковъ потребовалъ отъ магистрата бывшую монастырскую Михайловскую церковь, для обращенія ее въ русскую гарнизонную; сдача воспослѣдовала въ февралѣ того же года, и не обошлась безъ жаркихъ споровъ и сопротивленія. Получивъ себѣ Михайловскую церковь, эстляндскій гарнизонный полкъ поставилъ въ ней свой полковой образъ Св. Феодора Стратилата, отчего самая церковь, почти до 1734 г. называлась церковью Феодора Стратилата.

Въ 1732 г. поставленъ въ ней новый иконостасъ, и въ этомъ же году освященъ придѣлъ Св. апостоловъ Петра и Павла, а въ 1734 г. и главный придѣлъ Преображенія Господня, съ какового времени церковь и передана въ духовное вѣдомство въ качествѣ приходской-соборной.

Внутренній и наружный видъ собора тогда и даже до 1830 года былъ слѣдующій: церковный полъ былъ на три ступени ниже поверхности земли, и отъ множества похороненныхъ въ соборѣ тѣлъ состоялъ почти изъ однѣхъ надгробныхъ плитъ. Вокругъ стѣнъ находились скамейки, а противъ алтаря обширныя хоры, на которыхъ прежде стоялъ органъ, узкія высокія окна съ готическими верхами и мелкими стеклами; высокая двухскатная кровля была покрыта черепицею. Все это выказывало слишкомъ рѣзко иновѣрческую церковь. Въ 1830 г. по Высочайшему повелѣнію блаженной памяти Государя Императора Николая Павловича, соборная церковь на отпущенную отъ казны сумму 84086 руб. 10 коп. асс., совершенно передѣлана и получила характеръ русской православной церкви. Внутри совершенно уничтожены каналы, колодезь и мѣста для погребенія умершихъ, поднятъ полъ до настоящаго уровня, поверхъ сводовъ, въ мѣсто существовавшей ранѣ готической башенки, устроенъ деревянный фальшивый куполь надъ алтаремъ, кровля покрыта желѣзомъ. Въ этомъ же году, за ветхостью, снято царское мѣсто, также мѣста для придворныхъ дамъ и кавалеровъ, сдѣланныя въ 1764 г., по случаю посѣщенія Ревеля Императрицею Екатериною II, въ сопровожденіи Румянцева, Чернышева, Строганова, двухъ Орловыхъ и другихъ знаменитыхъ мужей того времени.

Въ 1895 г. во время послѣдняго ремонта соборной церкви, внутреннія стѣны ея разрисованы масляной краской, при чемъ исполнено на нихъ значительное количество изображеній евангелистовъ,

апостоловъ и святителей. Въ 1900 г., послѣ окончанія постройки новаго Александро-Невскаго собора, Преображенская соборная церковь обращена въ простую (безъ прибавленія соборной) церковь для эстонцевъ, исповѣдующихъ православную вѣру.

Какъ видно изъ предыдущаго описанія, Преображенская церковь есть памятникъ почтенной древности; свидѣтельница основанія Ревеля и всей его дальнѣйшей судьбы. Въ продолженіе 6 $\frac{1}{2}$ вѣковъ своего существованія, она, такъ сказать, пережила разныя перемѣны политической жизни края: владычество датчанъ, епископовъ Ордена, шведовъ и русскихъ; въ теченіе 294 лѣтъ своды ея оглашались богослуженіемъ католическимъ, въ теченіе 173 лѣтъ — лютеранскимъ и наконецъ, съ 1716 г. по настоящее время, въ ней безпрерывно совершается православное богослуженіе.

Изъ достопримѣчательностей Преображенской церкви важнѣйшее — ея великолѣпный иконостасъ, въ стилѣ итальянскаго барокко, заказанный въ 1720 г., заграницей, по повелѣнію Петра Великаго, княземъ Меншиковымъ и служащій драгоцѣннымъ памятникомъ благодарности сего Государя Господу Богу, покровительствовавшему русскому оружію въ рѣшительной борьбѣ со шведами, и помогшему подвинуть предѣлы Россіи къ берегамъ Балтійскаго моря. На колокольнѣ Преображенской церкви имѣются два старинныхъ колокола (1575 и 1632 гг.).

При церкви состоитъ Преображенское церковно-приходское училище (Б. Юрьевская, домъ Паульнера).

3) Около Преображенской церкви находится небольшая каменная, безъ колокольни, **церковь Владимірской Божіей Матери**; она построена въ 1773 г. въ качествѣ теплой при Преображенской, не имѣвшей до 1828 г. отопленія. Въ 1840 г. Владимірская церковь была обращена въ бригадную,

а въ 1876 г. эстонскую. Съ передачей въ 1900 г. эстонцамъ Преображенской церкви, Владимірская обращена въ церковь для православныхъ воспитанниковъ всѣхъ ревельскихъ учебныхъ заведеній.

4) **Церковь св. Николая**, старѣйшая изъ православныхъ церквей города Ревеля. Упоминается впервые въ 1371 году,^{*)} когда она стояла еще на Брокусовой горѣ. Въ первой половинѣ XV столѣтія церковь перенесена на нынѣшнее мѣсто, на Никольской улицѣ. По сказаніямъ и актамъ видно, что на этомъ послѣднемъ мѣстѣ, въ первоначальномъ видѣ, церковь состояла изъ собственно церкви и двухъ пристроекъ, въ одной изъ которыхъ было жилое помѣщеніе (вѣроятно квартира священника), въ другой на каменныхъ столбахъ, помѣщался складъ для товаровъ. Все зданіе церкви съ при-

^{*)} До конца XIV столѣтія имя ее встрѣчается нѣсколько разъ въ старинныхъ ревельскихъ документахъ, хотя упоминаніе о ней дѣлается какъ бы мимоходомъ. Впрочемъ по существу содержанія самыхъ документовъ и не могло быть иначе. Документы эти сѣуть ипотечныя записи городскихъ обывателей, имѣвшихъ свои дома вблизи старинной русской церкви. Вотъ три первыя упоминанія о немъ:

1) Pfandbuch, Anno 1371. FERIA secunda post diem beate Luciae resignaverunt coram nobis provisos puerorum Johannis de Molendino senioris, hereditatem ligneam ipsorum apud ecclesiam Ruthenerumasitam, Johanni Grimmen Duvel dicto. 2) Pfandbuch, Anno 1380. FERIA sexta pasce Johannes Grimmel Duvel resignazet unam ligneam hereditatem Johanni Brouckusen sitam juxta ecclesiam Ruthenorum hereditatem possidendum. 3) tadtkypotekenbuch, Anno 1397. Am Sonntag nach Judica bekennt Wyneke Wolthrop, dass er Geld genommen habe auf seine drei Häuser bei der russischen Kirche.

Какъ ни кратки эти упоминанія, но они драгоцѣнны для исторіи ревельской церкви св. Николая въ томъ отношеніи, что даютъ намъ въ руки ключъ, при помощи котораго мы можемъ опредѣлить мѣстонахожденіе ея въ древности, а затѣмъ они удостовѣряють, что церковь эта не случайное зданіе, только что возникшее въ данной мѣстности, во время ипотечныхъ записей, а издревне существовавшее; около котораго имѣлись жилия обывательскія помѣщенія. (Эстл. Губ. Вѣд. 1888 № 34.)

стройками, имѣло четырехугольную форму и находилось подъ одной крышей, въ юго-западной части которой возвышался деревянный шатеръ, вѣроятно для колоколовъ, Послѣ закрытія московскимъ Государемъ Иваномъ III нѣмецкаго двора въ Новгородѣ, церковь св. Николая была отобрана магистратомъ отъ русскихъ и закрыта то перемирія, заключеннаго въ 1509 году. Въ 1524 г., во время безпорядковъ, при введеніи реформациі въ Ревелѣ, вмѣстѣ съ католическими церквами, пострадала и русская церковь, почему богослуженіе въ ней прекратилось до самаго конца Ливонской войны и вѣчнаго мира со Швеціей, заключеннаго въ 1595 году. Въ 1599 г. царь Борисъ Годуновъ пожертвовалъ въ церковь, къ иконѣ Святителя, большой серебряный подсвѣчникъ, неизвѣстно при какихъ обстоятельствахъ, передѣланный, въ позднѣйшее время, въ лампаду. Въ 1660 г., послѣ пожара, церковь св. Николая возобновлена, а въ 1686 г. она еще разъ благоукрасилась отъ царскихъ щедротъ. Благочестивѣйшіе цари Іоаннъ и Петръ Алексѣевичи принесли свою царственную ленту въ древнѣйшую православную ревельскую церковь. По повелѣнію ихъ для церковнаго иконостаса были написаны, до сихъ поръ сохранившіяся иконы, заказанныя въ Псковѣ. Въ 1704 году, во время великой Сѣверной войны, церковь опять была отобрана отъ русскихъ и обращена въ госпиталь.

Къ началу XIX столѣтія она пришла въ совершенную ветхость и тогда же начались хлопоты русскаго купечества объ ея перестройкѣ, длившіеся много лѣтъ. Наконецъ старая церковь была разобрана и въ 1822 г. приступлено къ постройкѣ новой, которая и освящена, въ настоящемъ видѣ, 14 августа 1827 г. Придѣлъ же Успѣнія Божіей Матери, освященъ былъ еще ранѣе главнаго, а именно 3 декабря 1823 г. Ежегодно изъ церкви Св. Николая, въ день С. Духа, совершается крестный ходъ

въ Екатериненталь, ко дворцу. Въ декабрѣ 1909 г. въ ней устроено электрическое освѣщеніе.

Подъ амвономъ главнаго алтаря церкви погребенъ бывшій Ростовскій митрополитъ Арсеній Мацѣвичъ. *)

Существующее при церкви приходское училище для мальчиковъ открыто 19 февраля 1875 г. Съ 1894 г. оно помѣщается въ собственномъ домѣ, по Арефьевской улицѣ.

Церкви Св. Николая принадлежитъ:

Домовая церковь Св. мученицы Евгеніи, въ срочной тюрьмѣ, по Больш. Юрьевской улицѣ.

5) **Казанская Рождества Божіей матери церковь** принадлежитъ военному вѣдомству; судя по надписи, сдѣланной на ея престолѣ, эта деревянная церковь существуетъ съ 1721 г.; однако на нынѣшнемъ мѣстѣ она построена не ранѣе 1749 года. (G. v. Hansen, Kirchen, 1885 г., стр. 91).

Въ 1893 г. церковь совершенно обновлена. Въ куполѣ и по стѣнамъ, а также на потолкѣ церкви возобновлены Св. изображенія, которыя до сего времени были кѣмъ то покрашены клеевой краской. При церкви состоитъ школа для солдатскихъ дѣтей.

6) **Портовая Симеоновская церковь.** Въ какомъ именно году основана, принадлежащая Морскому вѣдомству, портовая Симеоновская цер-

*) Когда, по почину Императрицы Екатерины II, былъ поднятъ вопросъ объ отчужденіи монастырскихъ земель, то изъ всѣхъ іерарховъ возсталъ противъ отчужденія одинъ только ростовскій митрополитъ Арсеній Мацѣвичъ. И вотъ за это-то и приказано было лишить его сана, а затѣмъ подъ именемъ Андрея — помѣстить сперва въ Арханг. Корельскій монаст., а оттуда сослать въ Ревель. Въ Ревелѣ Арсеній и умеръ 22 февр. 1772 г., не измѣнивши своимъ убѣжденіямъ. Интересно, что во многихъ церквахъ Ярославской епархіи существуютъ еще антимины, освященные и подписанные митрополитомъ Арсеніемъ Мацѣвичемъ.

ковъ неизвѣстно. Въ дѣлахъ ея архива сохранилось нѣсколько указовъ изъ Ревельской конторы надъ портомъ нѣкому комисару Строеву отъ 1744—45 гг., въ коихъ повѣляется послѣдному собранныя „на украшеніе церкви Симеона Богопріимца и Анны пророчицы“ у „морскихъ служителей деньги, при дачѣ имъ денежнаго жалованья принять въ оную церковь и записать въ шнуровую книгу“. Изъ этихъ указовъ, слѣдовательно, видно, что въ упомянутые годы церковь уже существовала; самое же посвященіе ее Симеону Богопріимцу и Аннѣ Пророчицѣ заставляетъ предполагать, что церковь основана при Императрицѣ Аннѣ. Первоначально церковь помѣщалась въ казармѣ, которая въ началѣ пятидесятихъ годовъ XVIII столѣтія пришла въ ветхость, а потому тогда же церковь была упразднена, а на мѣсто ея выстроена новая, деревянная, по нынѣ существующая и освященная вѣроятно осенью 1755 года, какъ видно изъ одного указа Псковской духовной консисторіи.*)

Церковь находится въ сѣверо-восточной части города Ревеля, на участкѣ, принадлежащемъ адмиралтейству. Вся мѣстность послѣдняго еще въ концѣ XVII столѣтія была подъ водой и соединена съ моремъ. По словамъ мѣстныхъ старожиловъ церковь построена на днищахъ затонувшаго корабля. Она однопрестольная, на каменномъ фундаментѣ и имѣетъ въ планѣ продолговатый видъ, на подобіе корабля. Въ западной ея части, надъ притворомъ, высится утвержденная на четырехъ каменныхъ столбахъ колокольня; средней куполь покоится на 8 деревянныхъ столбахъ, находящихся внутри церкви. Входы устроены съ южной и западной сторонъ и третій входъ въ алтарь съ сѣверной стороны. Алтарь отдѣленъ отъ самой

*) Освященіе происходило вѣроятно 1 октября, такъ какъ 1 октября 1905 г. праздновался столѣтиелѣтній юбилей церкви.

церкви одностороннимъ деревяннымъ иконостасомъ, сдѣланнымъ въ 1871 г. художникомъ Мурзановымъ. На колокольнѣ висятъ 6 старинныхъ колоколовъ: 1) большой въ 30 пуд. 24 фун., литый въ Москвѣ въ 1765 г. на имя оной церкви; 2) меньшій — съ надписью латинскимъ шрифтомъ „1686“ in Abo; 3) имѣетъ надпись 1752, Stockholm; 4) малый, съ надписью латинскимъ шрифтомъ: Fridericus rex, 1742, и 5 и 6) два малыхъ, безъ всякихъ надписей и обозначенія вѣса ихъ. 24 марта 1901 г. на колокольнѣ повѣшенъ еще новый, седьмой колоколъ, вѣсомъ 70 пуд.

Въ томъ видѣ, въ какомъ теперь видимъ портовую церковь, она не была съ самаго начала своего; въ теченіе пятидесятилѣтняго существованія церковь не разъ подвергалась ремонту и перестройкѣ. Капитальные ремонты ея были произведены въ 1827, 1847, 1871 и 1899 гг.

7) Церковь „Введенія во храмъ Пресвятой Богородицы“ въ память дня рожденія Великой Княгини Маріи Николаевны, при Пюхтицкомъ подворьи. *) Подворье Пюхтицкаго Успенскаго женскаго монастыря, въ г. Ревелѣ, основано въ 1894 г. и помѣщается въ Шубесской улицѣ, въ деревянномъ домѣ, на земельномъ участкѣ, пожертвованномъ мѣстной жительницей П. Е. Басаргиной († 1900). Въ 1900 и 1901 годахъ, на этомъ же участкѣ, выстроена при подворьи, по проекту архитектора Н. Н. Никонова, каменная церковь „Введенія во храмъ Пресвятой Богородицы“, взаменъ существовавшей при немъ съ 1896 г. небольшой деревянной церкви во имя Св. великомученицы

*) Указомъ Св. Синода отъ 3 іюня 1891 г., вслѣдствіе ходатайства княгини Е. Д. Шаховской, разрѣшено устройство въ Везенбергскомъ уѣздѣ Пюхтицкой Успенской женской общины, на такое число сестеръ, какое община въ состояніи будетъ содержать.

Варвары и преподобной Пелагеи. Церковь Введенія Пресвятой Богородицы двухэтажная, съ открытымъ среднимъ куполомъ, восемью боковыми главками и колокольней. Въ нижнемъ этажѣ, крытомъ сводами, помѣщаются трапезная, просфорная и кельи; этажъ этотъ не высокъ и полъ его ниже земли. Въ верхнемъ этажѣ, тоже сводчатомъ, помѣщается самая церковь, съ однимъ придѣломъ (Св. Маріи Магдалины, препод. Іоанна Рыльскаго, препод. Пелагіи и Василия Блаженнаго), ризницей и хорами. Церковь построена подъ наблюдениемъ особаго строительнаго комитета, состоящаго подъ почетнымъ покровительствомъ о. Іоанна Кронштадтскаго (Сергіева). Освященіе церкви происходило 22 сентября 1902 г., а придѣла 29 сентября 1904 г. Главныя пожертвованія на постройку церкви поступили: отъ П. Е. Басаргиной (50.000 руб.), отъ А. Коршуновой (10.000 руб.) и отъ отца Іоанна Кронштадтскаго (1000 руб.), который и освящалъ церковь и придѣлъ. Съ окончаніемъ постройки этой церкви, вмѣщающей свыше 400 человѣкъ, явилась возможность, всѣмъ любителямъ продолжительнаго и благоговѣйнаго монастырскаго богослуженія, найти, въ ней, для себя, полное духовное удовлетвореніе.

8) **Домовая церковь скорбящей Божіей Матери**, при мѣстномъ военномъ лазаретѣ, въ Іоахимсталѣ устроена въ 1894 г., вмѣсто старой упраздненной церкви лазарета во имя Св. Троицы, существовавшей съ 1772 г.

9) **Бригадная церковь Св. Николая**, устроенная въ восьмидесятихъ годахъ ХІХ столѣтія, въ одномъ зданіи съ бригаднымъ манежемъ, у оборонительныхъ казармъ, въ Фишермайскомъ предмѣстьѣ.

10) **Часовня св. Александра Невскаго, на Русскомъ рынкѣ**. Выстроена въ 1888 г. по по-

чину и усердію бывшаго Эстляндск. губернатора князя С. В. Шаховского и всѣхъ Ревельскихъ православныхъ приходовъ. Часовня служитъ для водосвятія въ установленные православною церковью дни и для всякихъ религіозныхъ всенародныхъ торжествъ, по случаю выдающихся событій общегосударственной и церковной жизни; она посвящена вмѣстѣ съ тѣмъ воспоминанію о чудесномъ спасеніи Царскаго семейства у ст. Борки. Часовня состоитъ въ вѣдѣніи Пюхтицкаго монастыря.

11) **Часовня св. Николая Чудотворца**, у Балтійскаго вокзала, сооружена чинами ревельскаго отдѣленія Петрограда-Варшавскаго жандармскаго полицейскаго управленія желѣзныхъ дорогъ, въ память дарованія Высочайшей милости — установленія общаго праздника отдѣльному корпусу жандармовъ въ день 6 декабря, Святителя и Чудотворца Николая Мирликійскаго. Часовня построена изъ кирпича на плитномъ фундаментѣ; внутри ея имѣется образъ Святителя Николая, писанный на цинковой доскѣ, въ рѣзномъ орѣховомъ кіотѣ. Постройка часовни начата 7 іюля 1903 г., освященіе ея состоялось 23 апрѣля 1904 г.

Кромѣ поименованныхъ выше православныхъ церквей, въ Ревелѣ существовали въ прежнее время еще двѣ деревянныя церкви: одна св. Федора Стратилата, построенная въ началѣ тридцатыхъ годовъ XVIII столѣтія въ мѣстности, носящей названіе Репербахнъ (въ Фишермайскомъ предмѣстьѣ) и разобранная, за ветхостью, во время Крымской войны; другая церковь — Тихвинской Божіей Матери, стояла около зданій Приказа Общественнаго Призрѣнія. На мѣстахъ обѣихъ этихъ церквей находятся теперь часовни.

б) Лютеранскія церкви.

Всѣ старыя бывшія католическія ревельскія церкви воздвигнуты въ готическомъ стилѣ, господствовавшемъ въ средніе вѣка, во всей западной Европѣ. Стрѣльчатая дуга готики, совершенно чуждая древности, появилась впервые въ одной изъ мечетей Каира, откуда она была занесена арабами въ Европу. Арабы могутъ считаться такимъ образомъ изобрѣтателями стрѣльчатой дуги, хотя въ ихъ постройкахъ она является не болѣе, какъ вариацией, между тѣмъ, какъ на западѣ та же дуга обращена въ основную форму. Основная идея готики — стремленіе вверхъ; основная структура стили — острая стрѣльчатая дуга. Приверженность грека къ землѣ, выраженная въ горизонтальной линіи карниза, не могла удовлетворять христіанскому міросозерцанію: оно требовало наклонныхъ линій, сходящихся гдѣ то тамъ, на верху, въ безконечномъ пространствѣ, у самаго престола Божія; ш п и л и по выраженію одного поэта напоминаютъ пальцы, указывающіе на небо.

Въ западной Европѣ, какъ извѣстно, до сихъ поръ сохранились гигантскіе великолѣпные соборы, выстроенные въ готическомъ стилѣ. Что же касается собственно ревельскихъ готическихъ церквей, то, по простотѣ своей, онѣ не выдерживаютъ ни малѣйшаго сравненія съ своими западными собратіями; онѣ могутъ соперничать съ послѣдними единственно по высотѣ своихъ шпилей, стройностью своихъ колоколенъ, а церковь Св. Олая и по изяществу своихъ пропорцій.

1) **Домская или Вышгородская церковь.** Вышгородская церковь — Рождества Пр. Богородицы — упоминается впервые въ 1233 году. Въ 1240 г. датскій король Вольдемаръ II назначилъ ее кафедральной при учрежденной имъ Эстляндской епископіи; въ 1565 г. она обращена въ лютеранскую. Въ 1684 г., во время пожара, истребившаго

весь Вышгородъ, сгорѣла и Вышгородская церковь, при чемъ колокола ея расплавились, а погребенныя въ ней тѣла умершихъ обратились въ пепель. Вскорѣ послѣ того церковь была возобновлена и приняла нынѣшній видъ, за исключеніемъ верхней части башни, которая перестроена въ 1778 году.

Въ теченіе нѣсколькихъ вѣковъ церковь служила усыпальницей Эстляндскаго дворянства; внутреннія стѣны ея и столбы до сихъ поръ увѣшаны большими поблекшими гербами, частью вымершихъ, частью еще существующихъ Эстляндскихъ дворянскихъ фамилій, а весь полъ церкви устланъ надгробными плитами. Обильно украшенная скульптурой и текстами, проповѣдническая кафедра покоится на деревянномъ рѣзномъ изображеніи Моисея. Заалтарная картина „Распятіе“ писанная уроженцемъ Эстляндіи дюссельдорфскимъ художникомъ (и докторомъ богословія) Гебгартомъ, принадлежитъ къ наиболѣе цѣннымъ украшеніямъ церкви.

Изъ старинныхъ гробницъ и усыпальницъ церкви, главнѣйшія: 1) Понтуса-де-ла-Гарди († 1585), не разъ встрѣчавшагося съ русскими войсками и утонувшаго въ Наровѣ; рядомъ съ Понтусомъ покоится и его супруга Софія, дочь шведскаго короля Іоанна III; 2) Карла Горна († 1601), защищавшаго Ревель въ 1577 г.; 3) адмирала Грейга († 1788), участвовавшаго въ Чесменскомъ бою и нанесшаго пораженіе шведскому флоту при островѣ Гохландѣ, въ 1788 г. Памятникъ Грейгу сдѣланъ по повелѣнію императрицы Екатерины II изъ карарскаго мрамора въ Италіи, и стоилъ 25.000 руб.; 4) Адмирала Крузенштерна († 1846). Въ 1803—1806 годахъ онъ совершилъ кругосвѣтное плаваніе съ фрегатами „Надежда“ и „Нева“. Съ 1826 г. былъ директоромъ морского корпуса.

Лежатъ въ церкви на неизвѣстныхъ мѣстахъ: сестра Густава Вазы — Маргарита, сынъ Карла IX

— Филиппъ и графъ Матиасъ Турнь († 1640) — герой тридцатилѣтней войны.

Въ настоящее время въ Вышгородской церкви приводятся къ присягѣ лица, избранныя Эстляндскимъ дворянствомъ на высшія должности мѣстнаго управленія и совершаются торжественныя молебствія передъ открытіемъ дворянскихъ сѣздовъ.

2) **Церковь Св. Олая.** Церковь во имя Св. Олая, короля и просвѣтителя Норвегіи, сокрушившаго тамъ культъ Тора и убитаго въ 1030 г. *), основана однимъ изъ датскихъ королей, и есть замѣчательнѣйшій памятникъ древняго германскаго зодчества въ Прибалтійскихъ губерніяхъ.

Въ хроникѣ Ревеля впервые упоминается объ Олаевской церкви въ 1267 г. Въ этомъ послѣднемъ году церковь Св. Олая со всѣми ея доходами была отдана датскимъ королемъ Эрикомъ Глиппингомъ на вспоможеніе женскому монастырю св. Михаила, въ вѣдѣніи котораго и оставалась до пожара 1433 г.

Первоначально, по всей вѣроятности, церковь была деревянная, въ 1288 году сгорѣла и около 1329 г. отстроена вновь изъ камня. Башня ея со шпилемъ считалась въ то время, высочайшею въ Европѣ и служила маякомъ для мореплавателей. Въ XV столѣтіи къ церкви Олая была пристроена Бременская капелла. Главнымъ жертвователемъ на ея постройку былъ тогдашній церковный попечитель Гансъ Паульсонъ, погребенный въ Олаевской

*) Олай или Олафъ Толстый и Святой родился въ 995 году. Въ 1016 г. овладѣлъ норвежскимъ престоломъ. Ревность его къ распространенію христіанства возбудила противъ него много враговъ и онъ принужденъ былъ бѣжать изъ отечества. Въ изгнаніи онъ жилъ одно время при дворѣ Ярослава, а сынъ его Магнусъ Добрый (1024—1047) былъ здѣсь воспитанъ. Въ 1030 г. Олай сдѣлалъ попытку снова овладѣть норвежскимъ престоломъ, но былъ убитъ въ сраженіи съ Канутомъ Великимъ, при Трондсеймскомъ фіорлѣ. (Исторія Россіи, С. М. Соловьева.)

же церкви; имъ же въ наружной стѣнѣ этой капеллы (со стороны Морской улицы) устроенъ памятникъ, представляющій въ восьми рельефныхъ металлическихъ изображеніяхъ исторію страданій Иисуса Христа, прекрасно сохранившійся до сихъ поръ; среднюю часть памятника занимаютъ двѣ ниши, изъ которыхъ въ верхней находилось когда то „Распятіе“, а въ нижней нишѣ до сихъ поръ сохранилось изображеніе скелета со змѣею у головы, жабой на груди и надписью, заканчивающейся годомъ — 1513. Въ 1524 г. церковь Олая, послѣ того какъ лютеране уничтожили въ ней алтари и образа, обращена въ лютеранскую. Въ 1625 г. шпиль церкви былъ воспламененъ молніей и самая церковь тогда сгорѣла, но благодаря пожертвованіямъ въ 1628 году была вновь отстроена; башня же со шпилемъ окончены только въ 1651 г. мастеромъ Гейзлеромъ, причемъ высота ея уменьшилась противъ прежней (на 9 саж.). Съ давнихъ временъ около церкви находилось кладбище; погребались умершіе глубоко и въ самой церкви; весь плитный полъ ея былъ испещренъ надписями, а стѣны и столбы увѣшаны гербами. 12 мая 1736 г. въ церкви Олая произнесъ проповѣдь графъ Людвигъ Цинцендорфъ*), основатель секты гернгутеровъ; отсюда гернгутерство распространилось было по всему краю, но какъ извѣстно, впослѣдствіи запрещено. Въ 1771 г. церковью былъ приобрѣтенъ, на сумму вырученную съ лотереи, прекрасный органъ стоимостью въ 10.000 рублей, купленный у знаменитаго органиста Конціуса въ Галле.

Въ лѣтописяхъ упоминается, что послѣ страшнаго пожара 1625 г., церковь С. Олая загоралась

*) Цинцендорфъ, графъ Николай Людвигъ, нѣмецкій духовный писатель (1700 — 1760), основатель общества гернгутеровъ, въ 1734 г. сдѣлался священникомъ, въ 1737 г. изгнанъ изъ Саксоніи, послѣ чего былъ епископомъ моравскихъ братьевъ. (Мал. энц. слов. Эфрона).

отъ молніи еще нѣсколько разъ; но помощь сторожей церкви и постороннихъ людей являлась всякій разъ во время и успѣвала прекратить пожары. Въ 1820 г., въ ночь съ 15 на 16 іюня, церковь въ 8-й разъ была поражена молніей и на этотъ разъ окончательно разрушена; сохранилась только богословская бібліотека, благодаря тому, что помѣщалась подъ крѣпкими сводами. Въ 1825 г. при посѣщеніи Ревеля Императоромъ Александромъ I, дано было обѣщаніе отстроить церковь въ прежнемъ видѣ, исполненное императоромъ Николаемъ I, повелѣвшимъ выдать на этотъ предметъ полмилліона рублей ассигнаціями; въ 1835 г. еще добавлено къ этому полумилліону — 110.220 руб. ассигн., на покрытіе шпица мѣдными листами, на органъ и скамейки. Возобновленіе церкви на эти суммы производилось съ апрѣля 1828 г. по іюнь 1840 г., подъ руководствомъ инженеръ-полковника Фельдмана. Художественными работами завѣдывалъ профессоръ Малиновскій. Изъ послѣднихъ обращаютъ на себя вниманіе скульптурныя работы мѣстнаго мастера Экснера: украшенія на оконныхъ сводахъ, надъ алтаремъ и въ особенности надъ проповѣднической кафедрой; надъ послѣдней крестъ и корона изваяны изъ одного куска мрамора. Заалтарный образъ „Распятіе“ выш. 13 и шир. 9 футъ исполненъ художникомъ Кюгельхеномъ; заалтарный образъ „Преображенія Господня“, въ Бременской капеллѣ, выполненъ мѣстнымъ мастеромъ Вальтеромъ; позднѣе, тамъ же, поставлена статуя „Христосъ“, работы мѣстнаго скульптора Вейценберга, эстонца по происхожденію. Органъ церкви сдѣланъ Валькеромъ, въ Людвигсбургѣ, и стоилъ 60.000 руб. Изъ колоколовъ, большій вылитъ въ Валдаѣ, меньшій въ самомъ Ревелѣ.

Высота башни Олаевской церкви со шпилемъ — 58 саж.

3) **Церковь Св. Николая.** Церковь Св. Николая упоминается впервые въ 1315 г., въ дѣйствительности же существовала гораздо раньше. По всей вѣроятности она построена самими горожанами. Внешній видъ ее также простъ, какъ и у всѣхъ другихъ старыхъ ревельскихъ церквей, за то тѣмъ привлекательнѣй внутренность, обильно украшенная образами, гербами и другими памятниками старины, спасенными въ 1524 г. энергичными мѣрами ея настоятеля Вернера Дудинга отъ иконоборцевъ. Изъ всѣхъ этихъ предметовъ древности наиболѣе драгоценными являются хранящіяся, въ боковой (южной) часовнѣ, алтарь Любеской работы конца XV столѣтія, алтарный складень Св. Антонія и картина „Пляска смерти“, имѣющая 8 метровъ длины и 1,75 метра ширины. *) Въ лицевой части Любескаго алтаря устроены двустворныя двери съ изображеніями святыхъ. При растворенныхъ дверяхъ взорамъ представляется 32 святыхъ рельефной работы (изъ дерева) пестро расписанной и отчасти позолоченной. Между этими 32 большими изображеніями помѣщены 36 маленькихъ, на первый взглядъ ветхозавѣтныхъ; въ числѣ ихъ можно, однако, узнать нѣкоторыя новозавѣтныя лица. Алтарный складень Св. Антонія: на немъ, при открытыхъ дверяхъ видны три картины, на одной изъ которыхъ, между прочими лицами изображенъ на колѣняхъ старшина Большой гильдіи Урбанъ Денъ, реставрировавшій складень въ 1654 г. При закрытыхъ дверяхъ — на одной изъ картинъ видно изображеніе Св. Антонія. Лучшая картина складная — Богоматерь, оплакивающая Христа. Картина „Пляска смерти“, исполненная масляными красками,

*) „Пляска смерти“ — одинъ изъ любимыхъ сюжетовъ средневѣковыхъ художниковъ. Нерѣдко стѣны монастырей покрывались изображеніями этой „пляски“ написанной по извѣстному канону или шаблону: представитель каждаго сословія изображался пляшущимъ съ своимъ скелетомъ.

судя по характеру одежды, очевидно принадлежит къ XV вѣку. На верху написано увѣщаніе, чтобы каждый приготовился къ смерти, будь онъ бѣденъ или богатъ, знатенъ или ничтоженъ. На одномъ концѣ картины изображенъ проповѣдникъ на кафедрѣ; далѣе представлена смерть, играющая на флейтѣ и идущая впереди хора. За смертью слѣдуетъ скелетъ, который, обращаясь къ папѣ, говорить: „Къ этой пляскѣ приглашаю всѣхъ безъ исключенія: папы, императоры и всѣ творенія, нищіе, богатые, великіе и малые; теперь не поможетъ никакое раскаяніе“. Другой скелетъ увлекаетъ къ пляскѣ императора, третій императрицу, четвертый кардинала, пятый короля и т. д. На находящихся подъ картиной надписяхъ краски уже стерлись. Въ самой церкви встарину, погребались тѣла умершихъ, а потому весь полъ ея покрытъ надгробными плитами, изъ которыхъ надъ старѣйшей обозначенъ 1330 г.; на стѣнахъ церкви укрѣплено много эпитафій; изъ нихъ по искусству выдѣлки, обращаетъ на себя особенное вниманіе эпитафія шведскаго штатгалтера Богислава Розена, умершаго въ 1651 г. и супруга его, съ портретами ихъ. Этимъ Розеномъ была пожертвована въ церковь въ 1624 г., до сихъ поръ сохранившаяся кафедра, украшенная золотомъ и серебромъ. Между сохранившимися гербами достоинъ вниманія находящійся недалеко отъ алтаря массивный серебряный гербъ Тизенгаузена. Въ самой же церкви сохранились устроенныя для проповѣдниковъ, магистратскихъ членовъ, членовъ каждой гильдіи и почти cadaго цеха, особыя скамейки съ приличными эмблемами на сидѣньяхъ, или вблизи, на стѣнахъ и столбахъ. Въ южной сторонѣ сохранилась небольшая ниша, съ желѣзными рѣшетчатыми дверями, назначеніе каковой до сихъ поръ точно не выяснено. На хорахъ, съ сѣверной стороны церкви, представлены событія изъ исторіи Іакова и сына его Іосифа, въ картинахъ XVIII ст.,

когда живопись начала замѣтно упадать. Въ церкви сохраняется также много старинныхъ подсвѣчниковъ, съ обозначеніемъ именъ лицъ, пожертвовавшихъ ихъ. Новѣйшая заалтарная картина „Распятіе“ писана профессоромъ Венигомъ. Наконецъ къ достопримѣчательностямъ церкви принадлежитъ превратившееся въ мумію тѣло герцога де-Крой (или де. Кроа). Этотъ де-Крой, родомъ бельгіецъ, служилъ когда то въ австрійской службѣ, затѣмъ перешелъ въ русскую, взятъ шведами въ плѣнъ въ 1700 г. подъ Нарвою, гдѣ начальствовалъ русскими войсками; отправленъ въ Ревель и умеръ здѣсь въ 1702 году. Рассказываютъ, будто его не хоронили въ силу закона, лишавшаго могильнаго упокоенія лицъ умершихъ въ долгахъ, а у де-Крой долговъ было много. Тѣло де-Крой лежало въ массивномъ гробу, въ розенской капеллѣ, направо отъ входа въ церковь и многіе годы показывалось публикѣ. Хотя въ началѣ второй половины XIX ст., по приказанію начальства, тѣло де-Крой и было опущено въ склепъ, но не задѣлано сводомъ, и его продолжали показывать до 15 января 1897 г., когда оно погребено окончательно въ присутствіи Эстляндскихъ губернатора и вице-губернатора. Въ другой, изъ пристроенныхъ, съ сѣверной стороны, къ церкви часовнѣ, погребенъ бывшій эстляндскій генераль-губернаторъ принцъ Голштейнъ Бекъ († 1775). Бывшее церковное кладбище, со старыми липами обращено въ садъ. Высота башни церкви Св. Николая со шпилемъ — 316 футъ — 45 саж. 1 фут.

4) **Церковь Св. Духа**, упоминается въ первый разъ въ 1316 г., хотя въ дѣйствительности существовала гораздо раньше. Первоначально она состояла церковью при благотворительномъ учрежденіи, носившемъ названіе святодуховскаго госпиталя, устроеннаго, какъ повсюду въ средніе вѣка, по образцу римскаго. Въ 1365 г., въ

одномъ изъ документовъ, церковь Св. Духа обозначается какъ „Capella domus S. Spiritus et pauperum“. Еще позднѣе, она называется также капеллой магистрата, который ежегодно, при началѣ своей дѣятельности и при окончаніи ея, совершалъ въ церкви Св. Духа торжественныя молебствія. Въ этой же церкви, въ средніе вѣка, происходили иногда засѣданія ревельскаго магистрата. Съ конца XVII столѣтія въ ней совершаются богослуженія для эстонцевъ, исповѣдующихъ лютеранскую вѣру. Достопримѣчательность церкви — рѣзной алтарный складень, изображающій „Сошествіе Св. Духа“, замѣчательной работы 1483 года. Надъ каедрой висятъ портреты Лютера и Меланхтона.

5) **Шведская церковь Св. Михаила**, помѣщается въ невысокомъ, массивномъ зданіи, безъ башни. Еще въ началѣ русскаго владычества была госпитальною, потомъ, до 1716 г. русскою гарнизонною, и только значительно позже передачи бывшей монастырской церкви Св. Михаила русскому военному вѣдомству обращена въ шведскую; первое шведское богослуженіе совершено въ ней 30 сентября 1733 г. До 1770 г. зданіе церкви было двухэтажное, причеиъ 2-й этажъ былъ занятъ городскимъ Spinnhaus'омъ. Въ этомъ же году, послѣ пожара, второй этажъ былъ уничтоженъ. Къ числу достопримѣчательностей церкви принадлежатъ плита изъ сѣраго мрамора съ надписью, сдѣланной въ память опустошительной чумы, свирѣпствовавшей въ Ревелѣ въ началѣ XVII столѣтія*). 26 апрѣля 1908 г. шведскую церковь посѣтилъ шведскій король Густавъ V, пріѣзжавшій въ Россію на бракосочетаніе сына своего, принца Вильгельма съ Великой Княжной Маріей Павловной.

*) Въ шведской же церкви сохраняется небольшая модель нынѣшней Преображенской церкви, относящаяся къ тому времени, когда означенная церковь была еще шведской гарнизонной церковью.

6) **Церковь Св. Карла.** 22 августа 1710 г., во время великой Сѣверной войны, по приказанію шведскаго коменданта, вмѣстѣ съ другими постройками Вышгородскаго предмѣстья, была сожжена и деревянная, стоявшая на Антоніевской горѣ, лютеранская эстонско-финская церковь св. Карла, существовавшая съ 1670 года. Послѣ сожженія этой церкви, одна часть ея прихожанъ перешла въ церковь Св. Духа, еще ранѣе переданную эстонцамъ; другая же часть присоединилась къ ближайшимъ деревенскимъ приходамъ.

Въ началѣ 2-й половины XIX столѣтія, число эстонцевъ лютеранъ въ Ревелѣ достигло такого количества, что они не могли уже довольствоваться одной, сравнительно небольшой церковью Св. Духа. Поэтому было рѣшено вновь выстроить церковь Св. Карла, если не на прежнемъ мѣстѣ, то хотя бы по близости отъ него. Средства на постройку нашлись. Вышгородская гильдія пожертвовала мѣсто для постройки, недалеко отъ прежняго, и кромѣ того обѣщала денежную помощь. Эстляндское дворянство пожертвовало — 19,022 р., великая княгиня Елена Павловна — 15,000 р. и многіе другіе.

Проектъ новой двубашенной каменной церкви былъ составленъ въ романскомъ стилѣ академикомъ Отто Гипіусомъ, и переведенъ въ исполненіе подъ руководствомъ архитектора Р. Е. Кнюпфера. Средняя часть крыши церкви имѣетъ своеобразную конструкцію, придуманную профес. архит. Р. Бернгардомъ. Алтарь украшенъ картиною (алфреско) „Спаситель“. писанной професоромъ И. П. Келеромъ. На колокольнѣ висятъ два старинныхъ колокола (1696), составлявшихъ принадлежность сгорѣвшей Карловской церкви. Освященіе церкви происходило въ 1870 г. Въ 1909 г. на ней установлены электрическія часы, къ большому удобству всѣхъ, проживающихъ въ окрестностяхъ этой церкви, жителей.

7) **Церковь Св. Іоанна.** Вопросъ о постройкѣ церкви Св. Іоанна возникъ почти одновременно съ вопросомъ о постройкѣ церкви Св. Карла. Благопріятному разрѣшенію его много способствовалъ тогдашній Эстляндскій губернаторъ Грюневальдъ. Проектъ этой церкви, въ готическомъ стилѣ, былъ составленъ губернскимъ архитекторомъ Х. Габлеромъ, и подъ его же наблюдениемъ приведенъ въ исполненіе. Закладка церкви Св. Іоанна, происходившая 8 сентября 1862 года, въ день справлявшагося тогда тысячелѣтія съ основанія русскаго государства, отличалась особенною торжественностью. Освященіе церкви происходило въ 1867 г.; заалтарная картина ея „Распятіе“ писана профессоромъ Венигомъ.

Католическая церковь.

Нынѣшняя ревальская католическая церковь стоитъ на мѣстѣ, на которомъ нѣкогда находилась рефекторія мужского доминиканскаго монастыря Св. Екатерины. Монастырь этотъ былъ основанъ въ 1246 году датскими монахами первоначально на Вышгородѣ, но вскорѣ перенесенъ въ городъ, гдѣ занималъ мѣсто между нынѣшними улицами Никольской, Мюнкенской и Стѣнной, четвертой же стороной примыкалъ къ домамъ, выходившимъ на Глиняную улицу. Монастырь былъ окруженъ невысокой каменной стѣной, главныя ворота которой стояли на Никольской улицѣ, противъ нынѣшняго дома почты. Посреди монастырскаго двора возвышались главныя монастырскія сооруженія: церковь Св. Екатерины, противъ воротъ, рефекторія и сводчатые крестовые ходы, между рефекторіей и церковью. Кромѣ того тамъ же находились: двухэтажный амбаръ съ погребомъ, узкой своей стороной выходившій на Никольскую улицу, около монастырскихъ воротъ, разныя хозяйственныя по-

стройки и глубокіе погреба, соединенные, по преданію, съ Бригитинскимъ монастыремъ.

Во время введенія реформаціи, магистратъ и гильдіи обвиняли монаховъ въ расхищеніи монастырскаго имущества и присвоеніи монастырскихъ денегъ, вслѣдствіе чего предложили имъ или покинуть монастырь или же перейти въ лютеранство. Монахи предпочли первое и разошлись въ разныя стороны, за исключеніемъ нѣсколькихъ престарѣлыхъ иконовъ, получившихъ разрѣшеніе остаться въ монастырѣ. Что же касается монастырскаго начальства, какъ то: пріора, его помощника и прокуратора, то эти были задержаны и отпущены на свободу только тогда, когда возвратили часть захваченныхъ драгоценностей. Въ 1532 г. оставшіеся монахи подожгли зданія монастыря, вслѣдствіе чего всѣ они сдѣлались жертвою пламени. Вскорѣ же послѣ того монастырскіе земельные участки съ обгорѣвшими постройками были частью приспособлены городомъ подъ разныя учрежденія, частью распроданы. Въ самомъ началѣ XIX столѣтія, старая рефекторія монастыря, въ которой до того помѣщалась школа, была приспособлена подъ помѣщеніе католической церкви, въ каковой ощущалась тогда большая потребность. Около 1840 г. церковь эта оказалась уже недостаточною, по числу тогдашняго католическаго населенія Ревеля. Поэтому было рѣшено перестроить ее, что и могло вскорѣ осуществиться, благодаря Высочайше дарованнымъ для этой цѣли 12,000 руб. сереб. Въ 1840 г. старыя стѣны рефекторіи были сломаны и началась постройка новой, большихъ, противъ прежней, размѣровъ Католической церкви. 26 дек. 1845 г. происходило ея освященіе во имя Св. апостоловъ Петра и Павла. Къ числу достопримѣчательностей церкви принадлежитъ заалтарный образъ „Успенія Божіей Матери“, исполненный съ оригинала Гвидо Рени, и подаренный ей Баварск. королемъ Людвигомъ I.

Синагога.

Синагога построена въ 1883 г., ревельской еврейской общиной, съ предсѣдателемъ ея Шая Левиновичемъ во главѣ. Проектъ синагоги составленъ архитекторомъ Н. И. Таммомъ; онъ же наблюдалъ за ея постройкою. Синагога представляетъ собою косоое каменное зданіе и имѣетъ очень характерный фасадъ, выходящій на Малую Юрьевскую ул.

Кладбища.

Первыя, болѣе или менѣе отдаленныя кладбища основаны въ Ревелѣ въ семидесятихъ годахъ XVIII столѣтія, когда послѣдовало запрещеніе хоронить умершихъ въ городскихъ церквахъ и на городскихъ кладбищахъ.

Въ настоящее время существуютъ въ Ревелѣ слѣдующія кладбища:

А) Русское — православное, основано на нынѣшнемъ мѣстѣ лѣтомъ 1775 года; на кладбищѣ небольшая каменная церковь во имя Св. Александра Невскаго, построенная въ XIX столѣтіи, по почину и усердію ревельскаго уроженца, отставнаго маіора Александра Ермакова, ревельскаго купца Ивана Германова, пожертвовавшихъ каждый по 3000 руб. и по усердію остальнаго русскаго купечества, жертвовавшего, кто деньгами, кто строительными матеріалами. Заложена 11 іюля 1854 г., церковь освящена 20 марта 1856 г. У самага въѣзда на кладбище, около воротъ, стоитъ причтовый домъ, выстроенный въ 1882 г.

Б) Нѣмецкія лютеранскія кладбища.

1) **Цигельскопельское,** на полуостровѣ Цигельскопелѣ, открыто и освящено въ сентябрѣ 1774 года. Это кладбище въ настоящее время, по

богатству памятниковъ, одно изъ лучшихъ въ Ревелѣ. На немъ погребены нѣкоторыя лица, пользовавшіяся, въ свое время, большою извѣстностью, а именно: пѣвица Елисавета Гертруда М а р а, урожденная Шмелингъ, († 1833), потерявшая въ 1812 г., во время пожара Москвы, все свое состояніе и жившая съ тѣхъ поръ въ Ревелѣ, уроками музыки; герой Наварина, адмиралъ Л. П. Гейденъ († 1850), бывший съ 1834 г. ревельскимъ военнымъ губернаторомъ; воздухоплаватель Ш а р л ь Л е р у, погибшій въ Ревельской бухтѣ 12 сентября 1889 г. и пр.

2) **Мойкъ**, открыто на участкѣ госпитальнаго имѣнія Мойкъ, около Верхняго озера, и освящено пасторомъ Вигандомъ, въ 1774 году.

В) Эстонскія лютеранскія кладбища.

1) **Фишермайское**, находится около берега Ревельской бухты, близъ сѣверо-западной оконечности города. Самое древнее изъ сохранившихся ревельскихъ кладбищъ: уже около 200 лѣтъ оно принадлежитъ эстонцамъ, а еще ранѣе принадлежало шведамъ. Нѣкоторые памятники этого кладбища относятся къ XVII столѣтію и стоятъ до сихъ поръ почти въ неприкосновенномъ видѣ. На старѣйшемъ изъ нихъ обозначенъ 1634 годъ. На плитномъ памятникѣ ратсгера Портена, умершаго въ 1641 г., имѣется этотъ послѣдній годъ, а на памятника его супруги — 1636 г.

2) **Карловское** — около русскаго, для прихожанъ Карловской церкви.

3) **Покой гора** (Рахумяги), новѣйшее эстонское кладбище, основано и освящено 7 сентября 1903 г., по Перновской дорогѣ, за дачей Дунтена, на красивомъ холмѣ, съ котораго открываются прекрасныя виды на городъ, море и Верхнее озеро.

Г) **Католическое кладбище**, на горкѣ, около русскаго.

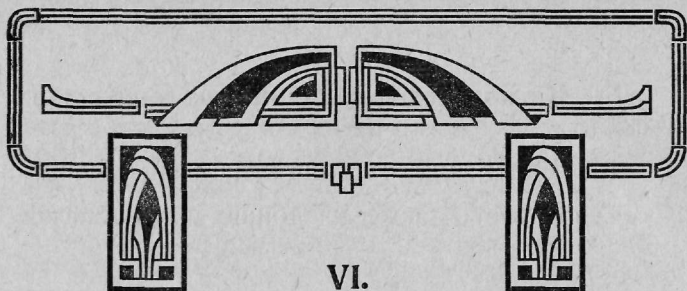
Д) **Еврейское**, въ концѣ Магазинной улицы.

Существуетъ также кладбище магометанское.

Источники. Die Kirchen und ehemaligen Klöster Revels, von G. von Hansen, изд. 1885.

Geschichte und Kunstdenkmäler der Stadt Reval, von Dr. E. v. Nottbeck und Dr. W. Neumann. 1896.





Старыя правительственныя и общественныя зданія.

а) на Вышгородѣ.

1) **Замокъ.** (См. стр. 30—32).

2) **Рыцарскій домъ** (онъ же дворянскій). Стоитъ на церковной площади. Главный корпусъ его, обращенный къ Вышгородской церкви, есть сравнительно недавняя постройка, возведенная въ сороковыхъ годахъ XIX столѣтія, въ романскомъ стилѣ, флигель же его, выходящій на Судебную улицу, имѣетъ болѣе древнее происхожденіе. Въ дворянскомъ домѣ происходятъ ландтаги (дворянскія собранія), находится канцелярія дворянства и старинный дворянскій архивъ. Изъ внутреннихъ помѣщеній дворянскаго дома достойна особаго вниманія зала, стѣны которой сверху до низу увѣшаны изображеніями гербовъ матрикулованнаго*) эстляндскаго дворянства, портретами и бюстами русскихъ императоровъ и шестью мраморными досками: на четырехъ изъ нихъ — бѣлыхъ — вырѣзаны 210 именъ и фамилій эстляндскихъ дворянъ, сражавшихся за отчество въ войнахъ 1812—1814 гг.,

*) Матрикулы это записи древнѣйшихъ дворянскихъ родовъ, составленныя въ XVIII столѣтіи и предоставляющія здѣсь, въ краѣ, совершенно исключительныя права.

на двухъ — черныхъ — вырѣзаны 31 именъ эстляндскихъ дворянъ, погибшихъ во время этихъ же войнъ, геройской смертью.

а) въ Нижгородѣ.

Ратуша и гильдейскіе дома.

По образцу германскихъ вольныхъ городовъ, Ревель, встарину, имѣлъ почти полное внутреннее самоуправленіе, сосредоточивавшееся въ рукахъ трехъ сословій, магистрата, большой (купеческой) и малой (ремесленной) гильдій. Магистратъ завѣдывалъ всѣми вообще дѣлами по городскому управленію и засѣдалъ въ ратушѣ. Гильдіи или союзы купцовъ и ремесленниковъ заботились объ огражденіи интересовъ своихъ сословій, объединяли ихъ въ области религіозныхъ и общественныхъ вопросовъ; они имѣли свои дома, свои управления и церкви (алтары въ церкви Св. Николая).

Кромѣ гильдій выдающеюся городской корпораціею являлось братство Черноголовыхъ, имѣвшее также свой домъ и алтари въ церкви Св. Екатерины, въ Доминиканскомъ монастырѣ.

1) **Ратуша.** Ратуша, время построения которой точно неизвѣстно, находится на площади Большого рынка. Она представляетъ собою массивное, 2-хъ этажное готическое зданіе съ изящной башенкой, увѣнчанное сверху зубчатымъ атикомъ и крутой двухскатной крышей, значительно возвышающейся надъ крышами обыкновенныхъ обывательскихъ домовъ. Первоначально въ нижнемъ этажѣ ратуши имѣлась открытая сводчатая галлерей, передѣланная потомъ въ лавочныя помѣщенія, отчего много потерялъ видъ всего зданія. Въ наружную стѣну ратуши, направо отъ входа, вдѣланы, до сихъ поръ сохранившіеся, цѣпи и желѣзныя ошейники, въ которыхъ нѣкогда выставлялись на по-

казь преступники. Внутри ратуши, около главного входа, помѣщалась полицейская команда. Во второй этажъ ратуши ведетъ, начинающаяся у главного входа лѣстница, въ стѣны которой вдѣланы нѣкоторые интересные предметы старины, а именно: 1) рельефное изображеніе на плитѣ, герба г. Ревеля (1657 г.), раскрашенное разными колерами; 2) большое рельефное изображеніе „Юстиціи“ — тоже на плитѣ (1629 г.), выкрашенное сѣрой краской; изображеніе это найдено въ 1882 г., при перестройкѣ одного дома на Глиняной улицѣ; 3) деревянная черная доска, съ латинской надписью слѣдующаго содержанія: „Каждый совѣтникъ, входя въ эту камеру для исполненія своихъ обязанностей да отложить всѣ личныя страсти, какъ то: гнѣвъ, увлеченіе, ненависть, дружбу, лесть; да забудетъ въ пользу общаго добра и себя и свои личныя выгоды, и въ той мѣрѣ, какъ онъ будетъ правосуденъ или несправедливъ въ отношеніи къ ближнему, его ожидаетъ воздаяніе или отвѣтъ на судѣ Божіемъ“.

Изъ помѣщеній 2 этажа ратуши заслуживаютъ вниманія:

Направо отъ входа: большая сводчатая зала, раздѣленная, въ настоящее время, деревяннымъ потолкомъ и перегородками на нѣсколько комнатъ, въ которыхъ помѣщается канцелярія нынѣшней городской управы и касса.

Налѣво отъ входа: зала, гдѣ раньше засѣдалъ магистратъ, а теперь засѣдаетъ городская дума. Къ достопримѣчательностямъ этой залы принадлежатъ: старинный дубовый фризь съ интересной рѣзбой; скамейки, на спинкахъ и бокахъ которыхъ тоже имѣется рѣзба; 8 картинъ (на поляхъ стрѣльчатыхъ арокъ), писанныхъ въ 1667 г. художникомъ Іоанномъ Акеномъ и изображающихъ: 1) Усѣкновеніе главы Іоанна Предтечи, 2) Самсона и Далилу, 3) Сусанну передъ судомъ,

4) Христа и блудницу, 5) Судъ Соломона, 6) Осужденіе Спасителя, 7) Царицу Савскую и 8) Фарисея съ монетой.

Зала казначейства (камеральная), въ которой сохраняется много старинныхъ документовъ, начиная съ XIII столѣтія; перечисляемъ любопытнѣйшіе: ганзейское положеніе 1257 г., присланное городомъ Любекомъ городу Ревелю; собственноручныя письма реформатора М. Лютера и Ф. Меланхтона; грамота о капитуляціи Ревеля въ 1710 г.; привилегіи, дарованныя въ разныя времена городу русскими государями. Въ этой же залѣ хранятся старинныя гобелены, серебро и много другихъ предметовъ старины.

Архивъ ратуши, помѣщающійся въ 1-мъ этажѣ, за лавками, одинъ изъ богатѣйшихъ въ Прибалтійскихъ губерніяхъ.

2) **Домъ большой гильдіи** (нынѣ Биржевой залъ), стоящій на Морской улицѣ, представляетъ изъ себя одноэтажную готическую постройку относящуюся къ XV столѣтію и съ тѣхъ поръ не измѣнившую своего наружнаго вида. Выходящій на улицу фасадъ этого дома, съ высокимъ крыльцомъ, большими готическими дверями и тремя такими же окнами, заканчивается сверху громаднымъ, неуклюжимъ фронтономъ, украшенными нишами и гербами Данеборга (бѣлые кресты на красномъ полѣ). Внутри зданія, тотчасъ же за сѣнями, слѣдуетъ большая сводчатая зала, съ большими столбами. Въ большой залѣ висятъ портреты императора Александра II и шведскаго короля Эрика XIV. Направо отъ сѣней находится малая зала, украшенная шведскими государственными гербами, гербами большой гильдіи и двумя картинами, изъ которыхъ одна, А. Пецольда, изображаетъ справляемый ревельскими жителями средне-вѣковой весенній праздникъ, а другая А. Шпрен-

геля, встрѣчу перваго Лютерова посла ревельскимъ бургомистромъ и ратсгерами (у крыльца старой ратуши, на Старомъ рынкѣ).

Къ достопримѣчательностямъ дома большой гильдіи принадлежатъ также его наружныя массивныя двери, поставленныя въ 1430 году; тяжелыя мѣдныя кольца этихъ дверей, вдѣланныя въ выпуклыя львиныя морды, окружены одно нѣмецкою, а другое латинскими надписями. Въ этомъ же домѣ находится старинный винный погребъ, съ 1900 г. торгующій только на выносъ.

До основанія нынѣшняго городского нѣмецкаго театра, въ большой залѣ гильдейскаго дома происходили по временамъ театральныя представленія; позднѣе, во время перестройки Олаевской церкви, въ ней совершались по праздникамъ, для олаевскихъ прихожанъ, лютеранскія богослуженія и говорились проповѣди. Въ настоящее время въ ней устраиваются по временамъ концерты, помѣщаются пріѣзжіе музеи, картинныя выставки, показываются разныя диковинки и проч.*)

3) **Домъ малой гильдіи**, называемой иначе гильдіей Св. Канута. Древній домъ этой гильдіи построенный въ XIV столѣтіи, на Морской улицѣ, былъ уничтоженъ пожаромъ между 1675 и 1681 годами. Возобновленный тогда же, онъ въ 1862 г. за ветхостью разобранъ. На его мѣстѣ въ 1863—64 годахъ былъ выстроенъ, въ романскомъ стилѣ, по плану, составленному архитекторомъ М. П. Егорьевымъ, новый нынѣшній трехэтажный домъ гильдіи. Стоящія на наружномъ фасадѣ его, на выступающихъ кронштейнахъ, двѣ большія цинковыя статуи, изображаютъ: одна Св. короля Канута — покровителя гильдіи, другая — реформатора Лютера, подъ статуями находятся медальоны съ изображеніями большаго и малаго гербовъ г. Ревеля. Въ

*) См. тамъ же стр. 41.

нижнемъ этажѣ этого дома помѣщается ремесленный клубъ Кануть гильдіи, остальная часть занята эстляндскимъ литературнымъ обществомъ и бібліотекой его, а также ревельской ссудо-сберегательной кассой.

4) **Братство и домъ Черноголовыхъ.** О возникновеніи этого братства и судьбѣ его, Э. Пабстъ и Ф. Амелунгъ, рассказываютъ слѣдующее: Братство Черноголовыхъ получило свое названіе оттого, что имѣло въ своемъ гербѣ голову своего патрона мавра Св. Маврикія. Годомъ основанія братства можно считать съ большою вѣроятностью 1399 или 1400 годъ. Въ этомъ послѣднемъ году въ первый разъ упоминаются Черноголовые въ рукописяхъ ихъ архива, по поводу заключеннаго ими условія съ Доминиканскимъ монастыремъ Св. Екатерины на счетъ церковной утвари и пожертвованій. Этотъ годъ, или годъ предыдущій мы должны считать годомъ основанія братства, потому что, въ средніе вѣка, всякая гильдія или корпорація при самомъ своемъ основаніи должна была присоединиться къ какому либо монастырю или церкви. Братство Черноголовыхъ первоначально составилось изъ неженатыхъ прикащиковъ и купцовъ, желавшихъ попасть въ члены большой гильдіи. Въ числѣ ихъ были и мѣстные уроженцы, были и иностранцы. Въ первые 150 лѣтъ своего существованія братство не имѣло никакого политическаго характера. Молодые, неженатые люди собирались, чтобы вмѣстѣ повеселиться, попить пива, потанцевать. Не было и помину о какихъ либо военныхъ упражненіяхъ; лѣтомъ были только игры на подобіе военныхъ. Такъ продолжалось до 1524 года, когда въ Ревелѣ введена была реформація. Со введеніемъ ея, устройство братства немного измѣнилось, и съ этого же времени Черноголовые начали обращать вниманіе и на военныя упражненія. Наступали иныя времена. Чувствовалась близость

войны съ Россіей. Горожане должны были вооружиться, а вмѣстѣ съ ними и Черноголовые, которые составляли значительную часть ихъ. Съ 1525 по 1557 годъ Черноголовые постоянно покупаютъ оружіе и снаряды и уже главнымъ образомъ занимаются военными упражненіями. 1558 годъ — годъ начала Ливонской войны — заключилъ собою мирное время братства Черноголовыхъ. 11 сентября 1560 г. Черноголовые участвовали уже и въ сраженіи съ русскими подъ Ревелемъ, причеиъ многіе изъ нихъ пали.

Черноголовымъ предоставлено было право привѣтствовать у городской черты магистра Ливонскаго ордена и при торжественномъ вѣздѣ сопровождать его въ качествѣ почетной стражи. Хотя это право было оспариваемо дворянствомъ и приводило къ кровавымъ стычкамъ между представителями рыцарства и Черноголовыми братьями, тѣмъ не менѣе оно осталось за ними и было утверждено послѣдними магистрами Ливонскаго ордена въ XVI столѣтіи. Позднѣе, право братства, составлять почетную стражу въ торжественныхъ случаяхъ, было утверждено, въ маѣ 1721 г., Императоромъ Петромъ Великимъ, причеиъ имъ было дозволено стрѣлять изъ принадлежащихъ братству пушекъ. Въ силу грамоты Императрицы Екатерины II, главѣ братства Черноголовыхъ присвоенъ чинъ ротмистра россійской арміи.

Нынѣшній домъ свой Черноголовые купили въ 1531 году, отъ бургомистра Віанда. Домъ снаружи старъ и характеренъ, внутри же много разъ передѣлывался. На лицевомъ фасадѣ, съ двумя фронтонами, изъ которыхъ одинъ въ стилѣ нѣмецкаго Renaissance XVI столѣтія, выдѣляется нѣсколько высѣченныхъ на камнѣ и потомъ раскрашенныхъ рельефныхъ изображеній. Такъ, по обѣимъ сторонамъ входныхъ дверей вдѣланы въ стѣны два большихъ герба; такой же гербъ, съ годомъ

1597, надъ дверью; тутъ же рельефное изображеніе головы Св. Мавра — покровителя братства*) и годъ 1575; немного выше, ближе къ окнамъ 2-го этажа, ганзейскіе гербы четырехъ дворовъ или конторъ:**) Брюгге, Новгорода, Лондона и Бергена; еще выше, по обѣимъ сторонамъ окна, находящагося надъ входною дверью, помѣщены изображенія двухъ Черноголовыхъ всадниковъ, въ полномъ вооруженіи, съ опущенными забралами и поднятыми копьями; подъ ними высѣченная надпись „Богъ моя помощь“; наконецъ на фронтонѣ помѣщены изображенія: Спасителя и богини мира и справедливости.

Внутри дома, въ сѣняхъ, сохраняются древнія модели военныхъ и купеческихъ кораблей, старинной конструкціи. Тутъ же въ 1-мъ этажѣ находятся большая зала и комната, украшенная портретами русскихъ императоровъ, гдѣ члены нынѣшняго клуба Черноголовыхъ собираются для совѣщаній. Въ залѣ 2-го этажа помѣщается портретная галлерейя съ изображеніями царя Ивана Васильевича (?), тевтонскаго магистра Вальтера Грубенгагена и многихъ шведскихъ и датскихъ королей и германскихъ императоровъ; ***) тамъ же находится картина, изображающая Нарвское сраженіе 1700 г. и эпитафія Черноголовыхъ, павшихъ на Перновской дорогѣ, въ сраженіи съ русскими, въ 1560 г.

Наконецъ въ этой же залѣ хранится величайшая драгоценность братства Черноголовыхъ — алтарный складень, считавшійся еще въ недавное

) Св. Мавръ Маврикій, почитавшійся, въ средніе вѣка, какъ покровитель учащейся молодежи, былъ патрономъ и Черноголовыхъ.

***) На самомъ дѣлѣ гербы эти противорѣчатъ изображеніямъ тѣхъ же гербовъ по другимъ источникамъ.

***) Шведскихъ: Густава Вазы, Эрика XIV, Иоанна III, Карла IX, Густава Адольфа, королевы Христины, Карла X, Карла XI, Карла XII; датскихъ: Христіана IV и Фридриха II. Императоровъ германскихъ Карла V и Фердинанда IV.

время былой принадлежностью Бригиттинскаго монастыря, въ дѣйствительности же принадлежавшій мужскому Доминиканскому монастырю. Иконы на этомъ складнѣ писаны если не Ванъ-Эйкомъ, то кѣмъ либо изъ первоклассныхъ древне-германскихъ иконописцевъ.

Кромѣ поименованныхъ, въ домѣ братства сохраняются и многіе другіе предметы старины, представляющіе значительный историческій и археологическій интересъ, а именно:

- 1) Древнее кожаное знамя.
- 2) Шелковое знамя, сооруженное въ 1661 г., во время празднованія мира между Швеціей и Россіей въ Кардисѣ.
- 3) Коллекція старыхъ панцырей, копій и рогатинъ.
- 4) Древній рѣзной гербъ братства Черноголовыхъ.
- 5) Собраніе серебряныхъ сосудовъ, подаренныхъ въ разное время братству его членами и коронованными особами, между которыми находится кубокъ въ видѣ оденьей ноги — подарокъ императора Петра I.
- 6) Книга для записи Высочайшихъ посѣщеній и особъ, удостоившихъ внести свои имена въ число почетныхъ членовъ общества, на верху первой страницы которой красуется знакомое всѣмъ по черку „Петръ“.





Новѣйшія общественныя постройки.

а) На Вышгородѣ.

Домъ Ревельско - Гапсальскаго мирового съѣзда. Введенныя въ Ревель 20 ноября 1889 г., русскія мировыя судебныя установленія, вызвали потребность въ зданіи для помѣщенія Ревельско-Гапсальскаго съѣзда мировыхъ судей. Случайно въ то же время эстляндскимъ дворянствомъ продавался принадлежащій ему на Вышгородѣ домъ, бывшій Стенбока. Домъ этотъ, какъ подходящий по своимъ размѣрамъ, былъ купленъ казною и послѣ необходимѣйшихъ передѣлокъ поступилъ въ распоряженіе съѣзда. Въ настоящее время въ немъ, кромѣ самаго съѣзда съ крѣпостнымъ отдѣленіемъ, помѣщается 5 камеръ мировыхъ судей и арестный домъ.

Какъ отъ зданія мирового съѣзда, стоящаго около обрыва Вышгорода, такъ и со двора сосѣдняго дома Унгернъ-Штернберга открываются чудныя виды на городъ Ревель, его бухту, окрестности и ближайшіе острова; отсюда же можно видѣть стоящую на рейдѣ эскадру и движеніе какъ военныхъ, такъ и торговыхъ и пассажирскихъ судовъ по рейду.

Въ 1903 году около зданія съѣзда устроень пѣшеходный спускъ по направленію къ Фишер-майскому предмѣстью.

б) Въ Нижегородѣ и предмѣстьяхъ.

Зданіе таможни, около гавани, окончено постройкой въ 1870 г.

Балтійскій желѣзнодорожный вокзалъ, выстроенъ въ 1870 г.

Домъ почтово-телеграфной конторы, съ квартирами для служащихъ, выстроенъ въ 1873—74 гг., на Никольской улицѣ, по проекту архитектора Шрейбера, первоначально для частнаго банка. За долги послѣдняго домъ перешелъ во владѣніе государственнаго банка, послѣ чего въ немъ помѣщена ревельская почтово-телеграфная контора. Съ 1900 г. домъ перешелъ въ собственность этой конторы.

Зданіе Петровскаго реального училища, выстроено въ 1882—85 г. по конкурсному проекту Гепнера, на Михайловскомъ бульварѣ.

Зданіе ревельскаго окружнаго суда. Введенныя въ Ревелѣ 20 ноября 1889 г. русскія судебныя установленія, вызвали потребность въ зданіи для помѣщенія ревельскаго окружнаго суда. Такъ какъ изъ существующихъ городскихъ строеній подходящаго для этой цѣли не оказалось, то министерствомъ юстиціи былъ купленъ на углу Михайловской и Иоанновской улицъ участокъ земли, и въ 1893—94 гг. построено на немъ зданіе ревельскаго окружнаго суда, по проекту губернскаго архитектора Э. Бернгарда. Зданіе суда каменное, трехэтажное, съ жилыми подвалами; выходитъ главными своими фасадами на вышеупомянутыя улицы, при чемъ часть его съ параднымъ входомъ, примыкающая къ углу этихъ улицъ, имѣетъ видъ

восьмиугольной, четырехэтажной башни, увѣнчанной сверху куполомъ.

Помѣщенія въ судѣ распредѣлены слѣдующимъ образомъ: въ 1-мъ этажѣ: архивъ; во 2-мъ: предсѣдатель, гражданское отдѣленіе, касса, присяжные повѣренные и судебные пристава; въ 3-мъ: уголовное отдѣленіе, регистратура, прокурорскій надзоръ и судебные слѣдователи.

Скотобойня. Ревельская городская скотобойня выстроена на Ризенкампфской улицѣ, въ 1892—93 годахъ, городскимъ инженеромъ Якоби по лучшимъ заграничнымъ образцамъ; она обошлась городу около 150.000 руб., за то это сооруженіе капитальное, составляющее послѣднее слово науки въ отношеніи гигиены и благоустройства.

Магазинъ-Элеваторъ. Ревельскій магазинъ-элеваторъ выстроенъ въ 1892—93 годахъ на небольшой набережной ревельскаго порта, извѣстный подъ названіемъ „Мостъ Викторія“, на разгрузочной площади № 1. Проектъ зданія элеваторъ составленъ А. Клевцинскимъ.

Зданіе ревельскаго русскаго общественнаго собранія. Русское общественное собраніе въ Ревелѣ, вызванное къ жизни въ 1888 г., личной инициативой, Эстляндскаго Губернатора князя С. В. Шаховскаго, было ему всегда очень дорого, такъ какъ онъ лелѣялъ мечту о возможности единенія, на почвѣ русскаго собранія, благомыслящихъ нѣмецкихъ элементовъ края съ русскимъ обществомъ, путемъ постоянного взаимнаго ихъ сближенія и ознакомленія мѣстныхъ интеллигентныхъ силъ съ произведеніями русскаго искусства, русской музыки и русской литературы. Дабы окончательно поставить на ноги основанное имъ собраніе и дать возможность продолжать свое дальнѣйшее существованіе, князь задумалъ постройку для него общественнаго зданія. Обстоятельства благоприятство-

вали намѣреніямъ князя, и зданіе собранія было заложено 10 іюня 1894 г., въ присутствіи великаго князя Владиміра Александровича, на Михайловскомъ бульварѣ. Строилъ его тотъ же подрядчикъ Гордѣевъ, который строилъ Александро-Невскій соборъ и зданіе окружнаго суда. Проектъ зданія собранія составленъ губ. инженеромъ Р. Е. Кнюпферомъ. Оно окончено постройкой и освящено 15 ноября 1895 г.

Зданіе ревельскаго технического желѣзнодорожнаго училища, на Зеренской ул., выстроено въ 1894—95 годахъ.

Зданіе ревельскаго нѣмецкаго клуба, около Михайловскихъ воротъ, выстроено въ 1898—1900 гг. по проекту архитектора барона Энгельгарта и освящено 4 ноября 1900 г. Зданіе каменное, 2-хъ этажное, съ глубокими подвалами и мансарднымъ этажемъ. Въ 1-мъ этажѣ помѣщаются магазины и лавки (приносящіе клубу хорошую наемную плату, такъ какъ зданіе стоитъ на бойкомъ мѣстѣ, около Новаго рынка); во 2-мъ этажѣ помѣщается самый клубъ, въ мансардѣ — квартиры для отдачи въ наемъ.

Зданія казеннаго виннаго склада, въ концѣ Больш. Юрьевской ул., выстроено по нормальнымъ проектамъ, въ 1898—1900 годахъ.

Зданіе Эстляндской дворянской кредитной кассы, на Михайловскомъ бульварѣ, выстроено въ 1903—04 г., по проекту рижскаго архитектора Рейнберга.

Зданіе рев. отдѣленія Государственнаго Банка, выстроено въ 1907—1908 годахъ, на Михайловскомъ бульварѣ.

Нѣмецкій театръ. Въ 1784 г. былъ основанъ въ Ревелѣ Августомъ Коцебу драматическій кружокъ любителей; кружокъ этотъ просущество-

валъ не долго и распался тотчасъ же послѣ отъѣзда знаменитаго писателя изъ Ревеля; но такъ какъ ревельская публика успѣла уже пріохотиться къ зрѣлищамъ, то, вмѣсто распавшагося кружка, были приглашены странствующие актеры, оказавшіеся порядочными; такимъ образомъ съ 1784 г. нѣмецкіе спектакли давались въ Ревелѣ почти непрерывно, но постоянного театральнаго зданія еще не было, а только въ 1809 г., на собранный капиталъ, былъ пріобрѣтенъ на Широкой и Систернской улицъ домъ, который къ началу 1810 г. и приспособленъ для театра*). Въ 1855 г. театръ этотъ сгорѣлъ, но вскорѣ былъ возобновленъ, съ расчетомъ на 600 человѣкъ зрителей. 25 октября 1902 г. ночью, послѣ представленія оперы „Гансъ Гейлингъ“ — Маршнера, театръ сгорѣлъ вторично. Вслѣдствіе тѣсноты мѣста, гдѣ онъ стоялъ, было рѣшено не возобновлять его тутъ же; а такъ какъ постройка новаго постоянного каменнаго театра не могла состояться вскорѣ, то въ промежутокъ времени съ ноября 1902 г. по февраль 1903 г., былъ у Новаго рынка выстроенъ деревянный, временный, отапливаемый нѣмецкій театръ, на 600 человѣкъ, просуществовавшій до 14 октября 1905 г., когда онъ былъ сожженъ во время беспорядковъ въ городѣ. Въ 1906 г. ревельскимъ нѣмецкимъ театральнымъ обществомъ былъ объявленъ конкурсъ на составленіе проекта на постройку новаго постоянного нѣмецкаго театра въ Ревелѣ, на 700 человѣкъ. Къ назначенному сроку представлено 60 проектовъ, изъ которыхъ лучшимъ оказался проектъ гражданскихъ инженеровъ А. Ф. Бубыря и Н. В. Васильева. По послѣднему проекту, съ незначительными въ немъ измѣненіями, и выстроенъ въ 1908—1910 годахъ нынѣшній нѣмецкій театръ

*) Первое представленіе въ театрѣ состоялось 2 февр. 1810 г.; дана была драма Иффланда „Старое и новое время“, въ 5 актахъ.

въ Ревелѣ, около Новаго рынка, на Юганновской улицѣ, противъ зданія ревельскаго окружнаго суда.

Эстонскій театр „Эстонія“. Вблизи отъ нѣмецкаго театра по бульвару, находится это грандіозное зданіе, выстроенное товариществомъ на паяхъ „Эстонія“, по плану архитекторовъ А. Линдгрень и Виви Лённъ въ 1911—1913 гг. Постройка обошлась болѣе полумилліона рублей. Открытіе состоялось въ августѣ 1913 г. Кромѣ театральнаго зрительнаго зала, въ которомъ болѣе 1000 мѣстъ, находится въ этомъ зданіи еще концертный залъ, для болѣе 1200 человекъ, 2 зала для обществъ, каждый для 300 человекъ, буфетъ, помѣщеніе для кегельнаго катка, залъ для репетиціи и много другихъ помѣщеніи, необходимыхъ для театра и концертнаго зала. Въ концертномъ залѣ находится органъ, одинъ изъ лучшихъ въ Ревелѣ, выстроенная мѣстнымъ органистомъ А. Теркманъ. Напротивъ рынка, на 1-мъ этажѣ, помѣщены магазины, число которыхъ около 20.





VIII.


Окрестности.

Въ Ревелѣ и его окрестностяхъ встрѣчается не мало мѣстностей, богатыхъ грандіозными видами и уносящихъ мысли человѣка въ отдаленные вѣка исторіи.

Тотъ же величественный видъ, который открывается съ Вышгорода на Ревельскую бухту съ ея островами и живописными берегами, повторяется съ нѣкоторыми особенностями и съ Бѣлаго маяка (въ Екатериненталѣ), Маріенберга, Коша и Вимса съ одной стороны и съ Тишера, Немме, Суropa и Фалля съ другой стороны. Вся прибрежная скалистая возвышенность заканчивается въ Балтійскомъ Портѣ и у Пакерортскаго маяка крутымъ обрывомъ, саженъ десять высоты, почти подъ прямымъ угломъ опускающимся въ пучину морскую.

Екатериненталь. Одной изъ выдающихся заслугъ Петра Великаго для Россіи было пріобрѣтеніе Эстляндіи и Лифляндіи съ значительною частью побережья Балтійскаго моря. Петръ очень любилъ новопріобрѣтенныя земли и часто посѣщалъ ихъ. Въ первый разъ онъ пріѣхалъ въ Ревель съ своей супругой Екатериной 13 декабря 1711 г. для осмотра и возстановленія значительно поврежденныхъ во время осады крѣпостныхъ укрѣпленій. Въ 1713 г. царь Петръ приказалъ готовить матеріалы для задуманной имъ перестройки

и расширенія ревельской гавани. Утромъ 28 января 1714 г. Петръ опять прибылъ въ Ревель и тотчасъ же отправился въ гавань, чтобы составить планъ бойверковъ, а 2 февр. въ своемъ присутствіи, велѣлъ приступить къ началу постройки гавани. Лѣтомъ того же года, пріѣхавъ опять въ Ревель, царь Петръ купилъ у Дунтена красивое мѣсто, у самой подошвы Лаксберга, и велѣлъ строить на немъ маленькій каменный домикъ. Въ то время вся мѣстность между этимъ домикомъ и берегомъ была открытая и Петру было удобно слѣдить отсюда за ходомъ постройки гавани. 19 іюля 1718 г. на ревельскомъ рейдѣ появился военный флотъ,



состоявшій изъ 22 судовъ, подъ управленіемъ самого царя. На этотъ разъ Петръ пріѣхалъ въ Ревель, чтобы присутствовать при закладкѣ дворца. Мѣсто для послѣдняго было выбрано имъ близъ моря, невдалекѣ отъ раньше выстроеннаго домика; тутъ же предположено развести обширный паркъ. Для наблюденія за предположенной постройкой царь Петръ привезъ съ собой итальянца, архитек-


тора Микетти. Работы были тотчасъ же начаты и быстро стали подвигаться впередъ.

Въ 1719 г., Петръ, прибывши съ флотомъ въ Ревель и нашедши зданіе дворца выведеннымъ до крыши, взошелъ на лѣса и собственною рукою вдѣлалъ въ стѣну три кирпича, которые, какъ памятникъ его неутомимой дѣятельности, никогда не заштукатуриваются и видны до сихъ поръ. Въ томъ же году паркъ былъ украшенъ статуями, водопадами и фонтанами, въ которые вода была приведена изъ Верхняго озера по чугуннымъ трубамъ, за дорогую цѣну купленнымъ въ Англии. Новый паркъ былъ названъ въ честь супруги царя Екатериненталемъ и вмѣстѣ съ имѣніями Аррокюль, Пеннингби и Костиферъ, купленными Петромъ, составили одно владѣніе, которое и было подарено царицѣ Екатеринѣ. Передъ заключеніемъ Ништадтскаго мира Петръ провелъ май и іюнь въ Екатеринентальскомъ дворцѣ вмѣстѣ съ своею супругою. Послѣ этого Екатеринѣ не пришлось болѣе увидѣть устроеннаго для нея Екатериненталя.

Императрица Анна никогда не была въ Ревелѣ; она приказала всѣ украшенія Екатериненталя, какъ то: статуи, фонтаны, трубы перевезти въ Петергофъ; ею же нѣкоторыя изъ лучшихъ приписанныхъ къ Екатериненталю имѣній, были раздарены, остальные были проданы при императрицѣ Елисаветѣ; такъ что нынѣ при Екатеринентальскомъ дворцѣ числится только до 100 десятинъ земли. Большая часть ея занята паркомъ, меньшая же сдана въ аренду подъ постройку дачъ и подъ сѣнокосъ. Зданіе дворца, построено въ стилѣ Барокко, очень не велико; расположенное на терассѣ, оно имѣетъ съ одной стороны три этажа, съ другою два и отгѣнено громадными липами и каштанами, оконъ въ рядѣ одиннадцать; со стороны подъѣзда надъ балкономъ — фронтончикъ съ тремя кольцами, державшими когда-то государ-

ственный гербъ. Внутри дворецъ очень простъ, но сохранился во всей своей цѣлости; главный залъ въ два свѣта, имѣетъ типичный бѣлый каминъ съ четырьмя листовными вазами и на потолкѣ громадную картину, изображающую Диану, обращающую Актеона въ оленя.

Домикъ Петра Великаго очень скромной наружности, еще проще внутри. Внизу маленькая кухня съ большой русской печью, большая сравнительно рабочая—приемная комната, въ которой



стоятъ старинныя бюро Петра и Екатерины и висятъ потускнѣвшія отъ времени круглыя зеркала, въ золоченныхъ рамахъ, и небольшая спальня съ широкой кроватью. На верху узенькая столовая съ длиннымъ дубовымъ столомъ и высокими стульями. Невдалекѣ домика небольшая деревянная баня.

Въ теченіе двухвѣкового существованія своего Екатеринентальскій дворецъ былъ неоднократно посѣщаемъ царствующими особами. 8 іюля 1746 г. г. прибыла въ Ревель, въ сопровожденіи наслѣдника престола, Императрица Елизавета. 20 числа

того же мѣсяца она подписала въ Екатеринентальскомъ дворцѣ оборонительный договоръ съ австрійской Императрицей Маріей-Терезіей, бывшій въ послѣдствіи поводомъ къ знаменитой семилѣтней войнѣ. Въ іюнѣ 1764 г. посѣтила Ревель Императрица Екатерина, причемъ незадолго до ея пріѣзда, для того, чтобы провести высокоую гостью непосредственно въ Екатериненталь, на склонѣ Лаксберга, почти у самага домика Петра, была устроена каменная лѣстница. Императоръ Павелъ никогда не былъ въ Ревелѣ. Въ 1797 г. раннею весной, онъ вмѣстѣ съ Императрицей, выѣхалъ было въ Ревель, на фрегатѣ „Эмануиль“, но дойдя только до Красной Горки, по причинѣ неблагопріятной погоды, вернулся обратно въ Кронштадтъ. Въ XIX столѣтіи Императоръ Александръ I два раза удостоилъ своимъ посѣщеніемъ Екатериненталь: 9 мая 1804 г. и 10 іюня 1825 г. При первомъ своемъ посѣщеніи онъ повелѣлъ привести въ прежнее состояніе уже нѣсколько обветавшій домикъ Петра Великаго, и осматривалъ его второй разъ въ 1825 г. Императоръ Николай I, осчастлививъ Ревель своимъ посѣщеніемъ 28 октября 1827 г., Высочайше повелѣлъ исправить обветавшій большой Екатеринентальскій дворецъ и улучшить состояніе парка, поручивъ надзоръ за этими работами тогдашнему Эстляндскому Губернатору Будбергу*). По распоряженію послѣдняго, умножены были въ Екатериненталь дорожки и аллеи, а также произведены многія новыя постройки. По совершенномъ возобновленіи Екатериненталья, его посѣтилъ лѣтомъ 1829 г. наслѣдникъ цесаревичъ Александръ Николаевичъ. Въ 1831 году Императоръ Николай I посѣтилъ Ревель вториочно, а въ слѣдующемъ году

*) До конца XVIII столѣтія дворецъ находился въ завѣдываніи придворнаго вѣдомства; въ 1801 г. переданъ въ вѣдѣніе Эстл. Губернатора, а въ 1827 г. въ вѣдѣніе департамента Удѣловъ.

былъ здѣсь же съ Императрицей Александрой Ѳеодоровной. Въ іюнѣ 1849 г. Ревель былъ осчастливленъ пребываніемъ въ немъ супруги наслѣдника престола великой княгини цесаревны Маріи Александровны, сыновья которой, великіе князья Николай, Александръ и Владиміръ купались въ морѣ. Наслѣдникъ престола, Александръ Николаевичъ, также пріѣзжалъ тогда на короткое время, но уже 10 іюля вернулся въ Петроградъ. Будучи же Императоромъ, Александръ II посѣтилъ Ревель одинъ только разъ. Послѣ Крымской войны онъ объѣхалъ всѣ Литовскія и Балтійскія губерніи и заѣхалъ въ Ревель на три дня въ маѣ 1856 г. Императоръ Александръ III, будучи еще наслѣдникомъ престола, былъ въ Ревелѣ, проѣзжая черезъ него въ г. Гапсаль.

Нынѣ благополучно царствующій Государь Императоръ Николай II прибылъ на ревельскій рейдъ на яхтѣ „Штандартъ“ 23 іюля 1902 г., въ 11 часовъ утра. Въ этотъ же день Е. И. Величество посѣтилъ Александро-Невскій соборъ, Вышгородскій замокъ, Вышгородскую церковь, рыцарскій домъ, ратушу и Екатериненталь и въ 6 часовъ пополудни отбылъ обратно на яхту „Штандартъ“. На слѣдующій день, 24 іюля, въ десятомъ часу утра Государь Императоръ изволилъ встрѣчать германскаго Императора Вильгельма II, прибывшаго на ревельскій рейдъ на яхтѣ „Гогенцоллернъ“. Въ теченіе этого же дня и слѣдующихъ, въ присутствіи Императоровъ, происходили морскіе маневры, окончившіеся 26 іюля. Въ этотъ послѣдній день, проводивъ германскаго Императора, Государь Императоръ, въ 6 часовъ пополудни, отбылъ на яхтѣ „Штандартъ“ обратно въ Кронштадтъ. 26 сентября 1904 г. Императоръ Николай II прибылъ въ Ревель вторично, на этотъ разъ по желѣзной дорогѣ, въ сопровожденіи Государыни Императрицы Александры Ѳеодоровны и Наслѣдника Це-

саревича Алексѣя Николаевича. Послѣ напутствія отправлявшейся на Дальній Востокъ эскадры и посѣщенія, 27-го сентября, Александро-Невскаго собора и Домской церкви, Царское Семейство отбыло, въ тотъ же день, по желѣзной дорогѣ, обратно въ Царское Село. Въ 1908 г. Государь Императоръ Николай II, съ Августѣйшимъ Семействомъ, два раза былъ въ Ревелѣ: въ первый разъ — въ концѣ мая, для свиданія съ англійскимъ королемъ Эдуардомъ VII, во второй разъ — въ половинѣ іюля, для свиданія съ президентомъ французской республики Фальеромъ.

* * *

Съ наступленіемъ XX-го столѣтія Екатериненталь продолжаетъ благоустраиваться и процвѣтаетъ: еще въ недавнее время онъ украсился прекраснымъ морскимъ променадомъ (пляжемъ), устроеннымъ около берега, на счетъ города и памятникомъ морякамъ, погибшимъ 7 сентября 1893 г., вмѣстѣ съ броненосцемъ „Русалкой“. Послѣдній сооруженъ въ 1901 и 1902 годахъ по проекту академика скульптуры А. И. Адамсона, на средства, собранныя, съ Высочайшаго соизволенія, повсемѣстной въ Имперіи подпиской. Памятникъ стоитъ невдалекѣ отъ Екатеринентальскаго дворца, на песчаномъ берегу бухты. Онъ простъ, но въ то же время богатъ по идеѣ. Постаментъ памятника изъ сѣраго камня, обтесанъ въ видѣ корпуса погибшаго судна, сѣвшаго на подводныя гранитныя глыбы. На этихъ глыбахъ разбросаны скорострѣльные орудія, якоря, цѣпи и проч. Центръ корпуса какъ бы пробить насквозь остроконечной гранитной скалою, которая выступаетъ изъ середины корпуса. На лицевой сторонѣ этой скалы вырѣзанъ въ нишѣ золотой 8-ми конечный крестъ, а на оборотной помѣщенъ темно-бронзовый барельефъ, изображающій „Русалку“ въ морѣ, во время бури, и подъ барелье-

фомъ бронзовый лавровый вѣнокъ съ лентами. Надъ барельефомъ на скалѣ высѣчены слова: „Русалка“ въ день гибели 7 сентября 1893 г.“ На вершинѣ остроконечной скалы ангелъ, держащій въ правой рукѣ высоко поднятый золотой 8-ми конечный крестъ и осѣняющій имъ море — могилу погибшихъ. Фигура ангела сдѣлана изъ темной бронзы. Къ барельефу ведетъ мѣстница въ 11 ступеней. Высота всего памятника $7\frac{1}{2}$ сажень. Въ общемъ онъ имѣетъ весьма эффектный видъ.

* * *

Природа и искусство превратили Екатериненталь не только въ пріятное дачное мѣсто, но здѣсь имѣются всѣ условія, чтобы сдѣлать его настоящимъ курортомъ, приносящимъ существенную пользу человѣчеству, исцѣляя и ослабляя цѣлый рядъ закоренѣлыхъ недуговъ. Мѣсто для холоднаго морского купанья находится въ самой центральной части Екатериненталя; купальныя заведенія соединены съ берегомъ благонадежными мостами; устройство этихъ купалень чисто и удобно; благодаря отдаленности ихъ отъ берега, купающіеся имѣютъ возможность непосредственно опускаться въ воду на 3—4 фута. Для больныхъ, которымъ врачи не позволяютъ купаться въ холодной морской водѣ, устроено особое теплое купальное заведеніе со всевозможными гидро- и больнеотерапевтическими снарядами.

Въ этомъ заведеніи, носящемъ названіе „Купальный Салонъ“*), отдѣльныя кабинеты устроены съ большимъ комфортомъ; въ нихъ во всякое время дня могутъ быть приготовлены не только ванны изъ морской и рѣсной воды, но и лѣкарственные

*) Салонъ выстроенъ въ началѣ тридцатыхъ годовъ XIX столѣтія полицейскимъ комиссаромъ Виттомъ. Его теплыя ванны и два жилыхъ дома предназначались сперва для немногихъ и уже впослѣдствіи расширили свои дѣйствія.

ванны, ванны съ прибавленіемъ морской соли и паровыя ванны. При заведеніи имѣются массажисты и массажистки, оно и персоналъ его находится подъ строгимъ надзоромъ врачей, и дирекція заведенія, по возможности старается удовлетворить всѣмъ требованіямъ купающихся гостей. При заведеніи имѣются ресторанный, читальня и играетъ оркестръ музыки.

Въ ночь съ 13 на 14 іюля 1910 г. большая часть зданій „Салона“, какъ то: Концертный садъ со сценой и уборными, ресторанный съ верандами и кухней и 8 жилыхъ номеровъ сгорѣли до тла; всѣ эти постройки были деревянныя и находились въ непосредственной связи между собою. Удалось отстоять только помѣщеніе, расположенныхъ по близости, теплыхъ ваннъ. Сохранились, разумѣется, также и холодныя купальни, находящіяся на значительномъ разстояніи отъ „Салона“.

* * *

За Екатериненталемъ, на Лаксбергѣ, имѣются два электрическихъ маяка — Бѣлый и Красный. Линія створа*) этихъ маяковъ указываетъ направленіе, котораго слѣдуетъ держаться при входѣ на ревальскій рейдъ и выходѣ изъ него. Около домика Петра Великаго начинается каменная лѣстница, ведущая на Лаксбергъ, къ Бѣлому маяку.

Маріенбергъ. Маріенбергъ — усадьба графа А. А. Орлова-Давыдова, находится недалеко отъ

*) Входы на многие рейды нѣсколько затруднительны отъ выдающихся въ море косъ и рифовъ. Въ такихъ случаяхъ для указація безопаснаго направленія входа, на берегу близъ рейдовъ располагаются створные знаки или створные маяки. Судно, придя на створъ или на линію такихъ двухъ знаковъ или маяковъ, и держась этого направленія, можетъ войти на рейдъ совершенно безопасно. Съ этой же цѣлью и въ Ревелѣ устроены Бѣлый и Красный Екатеринентальскіе маяки.

конца Морской Екатеринентальской аллеи; она расположена на возвышенном берегу моря, у самой подошвы Лаксберга. До перехода ее въ собственность графа, тутъ былъ сахарный заводъ, и вся прилегающая къ нему мѣстность носила названіе Штритбергъ (подъ этимъ названіемъ упоминается еще въ 1722 году). Съ перемѣной владѣльца все измѣнилось. На мѣстѣ бывшаго завода, въ разведенномъ саду, стоитъ теперь барскій домъ съ изящной башней, выстроенный по проекту профессора архитектуры Р. А. Гедике. У самага края береговой возвышенности, откуда открывается великолѣпный видъ на море и городъ, устроены веранды, и тутъ же около нихъ начинается спускающаяся къ морю широкая каменная лѣстница, за которой слѣдуютъ деревянные мостки, ведущіе къ купальнямъ. На въѣздныхъ воротахъ усадьбы, стоящихъ черезъ дорогу, противъ терассы, красуются металлическіе орлы.


Въ Маріенбергѣ есть нѣсколько меблированныхъ дачъ, отдающихся въ наемъ, на лѣтнее время.

Кошъ. Мыза Кошъ, принадлежащая наслѣдникамъ доктора К. А. Коха, находится на разстояніи 2-хъ верстъ отъ Маріенберга. Она расположена въ лѣсной долинкѣ, пересѣкаемой рѣкой Бригитовкой; при мызѣ большой паркъ, одной стороной примыкающій къ рѣкѣ, съ возвышеннаго берега которой открывается живописный видъ на развалины Бригитинскаго монастыря. Въ сѣверо-западной части парка находится семейная усыпальница Коховъ.

Бригитинскій монастырь (развалины). Св. Бригита была женою шведскаго королевскаго сенатора Ульфо Гундмара. Разлучившись съ мужемъ, она предприняла трудное и опасное путешествіе, и своими христіанскими подвигами, суровымъ аскетизмомъ, благотвореніями и чудесами

прославилась въ Римѣ, Неаполѣ, Сициліи и другихъ мѣстахъ. Послѣ смерти ея, послѣдовавшей въ 1373 г., она была канонизована папою Бонифаціемъ IX, въ 1391 г.

Монастыри Бригиты представляли типъ такъ называемыхъ двойныхъ монастырей (*dudlica* или *mixta*), въ которыхъ жили оба пола, разъединенные стѣной на два конвента, подѣ главнѣмъ надзоромъ абатиссы, рѣщавшей всѣ монастырскія дѣла. Инокіи приготовляли кушанье для иноковъ и передвигали ихъ черезъ устроенное въ стѣнѣ отверстіе, при помощи катка.



Первый монастырь Св. Бригиты былъ воздвигнутъ въ Вадстенѣ, въ Швеціи, сдѣлавшійся образцомъ для всѣхъ такихъ же монастырей. Начало Ревельскаго или Маріентальскаго монастыря относится къ 1407 году. Мѣстныя хроники согласно говорятъ, что три ревельскихъ купца — Генрихъ Швальбергъ, Генрихъ Хуксель и Герлахъ Крузе вмѣстѣ съ девятью другими участниками согласи-

лись пожертвовать все свое состояніе на постройку монастыря. Постройка продолжалась до 1436 г., когда зданія его были освящены епископомъ Генрихомъ Икскюлемъ; но братія, въ составъ которой вошли и жертвователи, поселились здѣсь еще въ 1412 г. Въ расходахъ по окончанію и содержанію монастыря участвовало также дворянство всѣхъ трехъ Прибалтійскихъ провинцій и горож не Ревеля, такъ что онъ былъ вполне обезпченъ и просуществовалъ до второй осады Ревеля русскими въ 1577 году, когда зданія его были разграблены и разрушены. Сохранившіяся развалины монастыря очень живописны. Обвалившіеся стѣны и передній фасадъ съ фронтономъ, пронизанный множествомъ оконъ, красиво высятся на берегу моря, словно эффектная декорація. Кое гдѣ виднѣются въ стѣнахъ скульптурныя украшенія, на половину поломанныя. Сохранилась также угловая башня. Народная молва повѣствуетъ, что изъ существующаго у монастыря глубокаго погреба, идетъ подземный ходъ до самаго Ревеля. Съ давняго времени у развалинъ монастыря, пріютилась маленькая рыбацкая деревушка въ 5—6 дворовъ, представляющая съ высокаго Кошскаго берега привлекательный мирный видъ. Ближе къ развалинамъ — ресторанъ съ садикомъ.

Немме. Немме находится въ 7 верстахъ отъ Ревеля, около самой Балтійской желѣзной дороги, много способствующей оживленію этого мѣстечка въ лѣтнее время. Оно расположено въ сосновомъ лѣсу, среди котораго понастроено много маленькихъ деревянныхъ домиковъ, охотно нанимаемыхъ дачниками. Однимъ изъ любимѣйшихъ мѣстъ тамошнихъ прогулокъ служатъ „Голубыя“ (или синія) горы, съ которыхъ открывается великолѣпный видъ на городъ. Имѣющійся въ Немме ресторанъ посѣщается ревельской публикой и въ зимнее время.

Тишеръ. Тишеръ, принадлежащій къ имѣнію Штрандгофъ, отстоитъ отъ Ревеля на разстояніи 12 верстъ и расположенъ на берегу Финскаго залива, у подошвы обрыва, называемаго „Глинтъ“. Нѣсколько находящихся тамъ маленькихъ деревянныхъ домиковъ нанимаются лѣтомъ дачниками, а по праздникамъ прїѣзжаетъ изъ Ревеля и посторонняя публика съ цѣлью погулять и полюбоваться прекраснымъ, открывающимся съ Глинта, видомъ города.

Островъ Наргенъ, на Финскомъ заливѣ, въ 16 верстахъ отъ Ревеля, окруженъ опасными подводными камнями, песчаными мелями, покрытъ лѣсомъ; занимаетъ площадь въ 11 квад. верстъ. На островѣ маякъ (вращающійся колоколь), освѣщающій входъ въ Ревельскую бухту. Наргенъ представляетъ собою здоровую дачную мѣстность, но въ настоящее время на островѣ строятъ морскую крѣпость и посѣщеніе острова постороннимъ лицамъ воспрещается.

Фалль. Фалль — имѣніе, принадлежавшее прежде графу А. Х. Бенкендорфу, бывшему шефу жандармовъ и командовавшему Императорской квартирою, въ царствованіе Николая Павловича, и перешедшее затѣмъ, въ видѣ маіората, въ родъ младшей дочери графа свѣтлѣйшей княгини М. А. Волконской, въ настоящее время принадлежитъ свѣтлѣйшему князю Г. П. Волконскому. Имѣніе это, расположенное въ одной изъ живописнѣйшихъ мѣстностей Эстляндіи, находится въ 29 верстахъ отъ Ревеля, по Балтійско-Портской шоссеиной дорогѣ. На берегу рѣчки Кегель, въ томъ мѣстѣ, гдѣ она, спускаясь съ возвышенности, образуетъ рѣдкой красоты водопадъ, изящно пріютился небольшой по размѣрамъ, перестроенный изъ стараго, въ англійскомъ готическомъ стилѣ,

замокъ Фалль съ восьмиугольной башней *). Замокъ не великъ по числу комнатъ и представляетъ собою удобно расположенный, помѣщичьи домъ, снабженный всѣми изобрѣтеніями комфорта. Въ немъ имѣются два входа, охраняемые чугунными рѣшетками. Главное крыльцо со львами и вазами изъ бѣлаго мрамора по бокамъ сплошь уставлено цвѣтниками и обращено въ благоухающую бесѣдку. Внутренность замка очень интересна не только убранствомъ его сравнительно небольшихъ покоевъ, но и тѣми предметами искусства и старины, которые въ немъ сохраняются. Въ этомъ отношеніи особенно богатъ 1-й этажъ, въ которомъ расположены парадныя комнаты; тутъ можно видѣть громадную яшморуую вазу — бывшую принадлежность зимняго дворца; старинную посуду севрскаго и саксонскаго фарфора, множество ландшафтовъ извѣстныхъ мастеровъ, медальоны русскихъ князей начиная отъ Рюрика и царей кончая Императоромъ Павломъ I. Во 2-мъ этажѣ замка расположены жилыя комнаты и помѣщенія прислуги. Изъ башни замка, куда ведетъ винтовая лѣстница, открываются прекрасныя виды на всю окрестность, море и Ревель.

Вблизи замка, въ особомъ домѣ, помѣщается церковь во имя Св. Захарія и Елисаветы. Посреди двора замка, на площадкѣ, въ центрѣ клумбы, возвышается мраморная статуя Венеры — произведеніе рѣзца знаменитаго Кановы Нѣсколько по-

*) Въ 1830 г. большому архитектору Анд. Ивановичу Штакеншнейдеру предложилъ отдохнуть въ своемъ имѣніи Фалль, гдѣ А. И. вскорѣ и поправился. Тогда графъ поручилъ ему составить планъ перестройки стараго замка, а затѣмъ приступить и къ самымъ работамъ, задача была не легкая. По желанію заказчика надо было сохранить прежній стиль, сочетая его съ новымъ мощнымъ вѣяніемъ настолько, чтобы вся постройка имѣла видъ средневѣковой. Графъ былъ восхищенъ прекраснымъ выполненіемъ своей идеи и былъ въ восторгѣ отъ своего архитектора. (Зодчій).

одадь отъ двора виднѣтся уютное помѣщеніе управляющаго и тутъ же маленькій домикъ, гдѣ прїѣзжіе туристы нерѣдко завтракають. Далѣе слѣдуютъ обширныя, роскошно устроенныя, возвышающіяся амфитеатромъ оранжереи.

Вся окружающая замокъ мѣстность покрыта густымъ хвойнымъ лѣсомъ, обращеннымъ въ громадный и роскошный паркъ, въ нѣсколько верстъ длиною, съ горками, долинами, оврагами, бассейнами, памятниками*), статуями, цвѣтниками, съ тихо журчащими ключами, съ перекинутыми въ разныхъ мѣстахъ черезъ бурную рѣчку Кегель мостами, разной системы и прихотливой конструкціи. Въ этомъ паркѣ сосредоточено все, что можетъ дать эстляндская природа въ соединеніи съ искусствомъ лучшаго садовника и любителя прекраснаго. Здѣсь собраны всевозможныя породы деревьевъ со всей обширной Россіи, Сибири, Кавказа, Европы, Америки, Азіи, что только можно было акклиматизировать въ Эстляндіи; а что не выносить нашего суроваго климата и при самомъ тщательномъ уходѣ, то скрывается въ громадныхъ оранжереяхъ. И все это растеть замѣчательно роскошно, и нѣкоторыя породы деревьевъ поражаютъ своими внушительными размѣрами. Кромѣ деревьевъ, представляющихъ ботанической интересъ, на особой площадкѣ около замка, растеть много „историческихъ деревьевъ“, собственноручно посаженныхъ многими Высочайшими особами, начиная съ блаженной памяти Императора Николая I.

*) Въ числѣ памятниковъ находятся: мраморная глыба съ крестомъ на верху и чугунной рѣшеткой вокругъ, воздвигнутая на могилѣ А. Х. Бенкендорфа; другой памятникъ поставленъ въ воспоминаніе кончины брата графа, погибшаго во время турецкой войны 1829 г.; третій, представляющій изъ себя металлическій павильонъ съ бюстомъ императора Николая Павловича. Воздвигнуть въ память посѣщенія Фалля этимъ государемъ и Императрицей Александрой Ѳеодоровной въ 1833 году.

Въ Фалль можно ѣхать изъ Ревеля также по Балтійской желѣзной дорогѣ до станціи Кегель, а оттуда 13 верстъ на лошадахъ.

Лодензее. Лодензее находится въ 35 верстахъ отъ Ревеля по Балтійской желѣзной дорогѣ. Оно мало посѣщается публикой за дальностью разстоянія, хотя это тоже прекрасное мѣстечко; въ немъ есть нѣсколько бухтъ и на берегу одной изъ нихъ стоитъ достойный вниманія домъ Клугена.

Примѣчанія.

1) Послѣ завоеванія Эстляндіи и взятія Ревеля, этотъ городъ официально уже пересталъ называться Колыванью, и именуется теперь Ревелемъ, тѣмъ не менѣе, въ народѣ имя Колывань сохранялось еще въ теченіе нѣкотораго времени, сохранилось отчасти и теперь. Доказательствомъ этого, между прочимъ, можетъ служить слѣдующая солдатская пѣсня (временъ Петра Великаго) о взятіи Ревеля; пѣсня эта записана въ рязанской губерніи:

Какъ во славномъ то во городѣ было въ Колывани,
Что по нынѣшнему названьицу славный городъ Ревель,

Тамъ стояли палатушки бѣлы каменные.

Что во тѣхъ — то ли во палатушкахъ шведская королевна,

Передъ нею-то, нашей матушкой, стоятъ генералы.
Позади то генералушковъ да все офицеры.

Что стоямши туто, всѣ начальники сами слезно плачутъ.

„Ой ты ой еси, наша матушка, шведская королевна:

„Но и что же ты своему братцу писемъ не пишешь?

„Что прислалъ бы, прислалъ бы братецъ - то войска сорокъ тысячъ!“

Не успѣла то наша матушка и словечка промолвить

Нежёнъ - то соколь подъ небесью — соколомъ
 летаетъ,
 Какъ Россійскій - то царь по своей армеюшкѣ вотъ
 онъ разъѣзжаетъ,
 Своихъ то солдатушковъ въ нашъ городъ впу-
 щаетъ,
 Наши строгіе - то караулушки онъ всѣ посмѣняетъ!

Эта пѣсня сохранилась въ нѣсколькихъ вариан-
 тахъ и по сіе время въ разныхъ губерніяхъ.

2) Ворота, еще при датчанахъ, украшены
 городскими гербами. Эти украшения состоятъ:
 1) изъ трехъ свѣтло-голубыхъ львовъ, покоящихся
 на золотомъ полѣ, окруженномъ краснымъ цвѣ-
 томъ; на верху каска съ красными и синими пере-
 вязками, а надъ нею корона; тутъ же изображена
 дѣвица въ красномъ одѣянїи съ руками сложен-
 ными крестомъ на груди; 2) изъ серебрянаго креста
 на красномъ полѣ, окаймленномъ желтымъ цвѣтомъ;
 потомъ такая же каска и такое же, какъ выше,
 женское изображеніе.

3) Въ уставѣ Большой гильдіи, временъ
 шведскаго владычества значится: § 12. Всѣ собра-
 нїя должны быть въ гильдейскомъ домѣ, а домъ
 слѣдуетъ отдать въ наемъ благонадежному лицу,
 чтобы покрыть наемными деньгами издержки на
 содержаніе дома. § 13. Чтобы увеличить доходы
 всякими дозволенными средствами, старшины дол-
 жны заботиться о томъ, чтобы свадьбы праздно-
 вались въ гильдейскомъ помѣщенїи за соотвѣт-
 ствующія наемныя деньги.

4) Библіотека морского офицерскаго собра-
 нїя, основана въ 1847 г. главнымъ командиромъ
 ревельскаго порта графомъ Гейденомъ; первонач-
 ально состояла изъ 250 томовъ, присланныхъ ей
 кронштадтской офицерской библіотекой и называ-
 лась отдѣленіемъ кронштадтской библіотеки. Въ
 настоящее время она вполне самостоятельна и от-

крыта не только для морскихъ офицеровъ, но и для посторонней публики.

5) Всѣ ревельскія улицы имѣли встарину и латинскія названія; приводимъ нѣкоторыя изъ нихъ: Улица Св. Николая — *platea, qua itur ad S. Nicolaum* или *platea beati Nikolai*; Морская улица — *platea strant* или *Stagnalis, longa platea*; Башмачная — *platea sutorum*; Систернская — *platea monialium* или *Sanctimoni alium*; Большой рынокъ — *forum*; Кузнечная улица — *platea fabrorum*; Монашеская — *platea monachorum* и т. д.

6) Сколько для безопасности г. Ревеля, столько и для удобства флота и купеческихъ судовъ, Петръ Великій утвердилъ въ 1713 г. постройку военной гавани и прислалъ своего генераль-адъютанта графа Антона Девьера для нужныхъ распоряженій: заготовленія лѣса и камня по опредѣленной пропорціи отъ каждаго Эстляндскаго помѣщика. Въ теченіе непродолжительнаго времени было доставлено въ городъ болѣе 500 куб. саж. камня и 25.000 толстыхъ бревенъ; вслѣдствіе этого эстляндскіе лѣса значительно порѣдѣли; помѣщики, не имѣвшіе своего лѣса, получили право рубить деревья, гдѣ имъ заблагоразсудится. По окончаніи подготовки матеріаловъ, 29 янв. 1714 г., Петръ I самъ прибылъ въ Ревель съ генераль-адъютантомъ графомъ Апраксинымъ и генераломъ Вейде и 2 февраля сдѣлалъ при себѣ закладку работъ. Юня 11-го того же года, первый русскій флотъ, который когда-либо являлся на Европейскомъ морѣ, пришелъ къ Ревелю изъ Кронштадта, подъ предводительствомъ самого царя Шаутбенахта и бросилъ якорь на рейдѣ, проведя тутъ все лѣто. Въ ночь съ 13 на 14 ноября 1716 г. сѣверный вѣтеръ опрокинулъ построенные больверки новой гавани, причемъ потонуло 70 пушекъ и 2 большіе корабля. Крестьянамъ снова пришлось свозить въ Ревель много тысячъ бревенъ, городъ же долженъ былъ доставить камень, кото-

рый добывался изъ разрушенныхъ домовъ, владѣльцы которыхъ умерли во время чумы. 1400 матросовъ и солдатъ строили гавань, подъ руководствомъ французскаго инженера Леблонна.

Такъ какъ портъ, построенный Петромъ I, въ 1807 г. состоялъ изъ одного, уже сгнившаго деревяннаго мола, за коимъ становились купеческія суда, и который защищался отъ юго-востока деревяннымъ бастиономъ, въ морѣ, то правительство, по выгодѣ мѣстоположенія, соорудило новый военный портъ, оконченный только въ 1826 г., гдѣ снова начала стоять флотилія, переведенная на время при Императорѣ Александрѣ I въ Кронштадтъ. Портъ обновленъ 15 сентября 1827 г. Онъ построенъ по плану шведа Шторберга, и имѣеть въ длину 3292 фута. Въ продолженіе зимы дѣлали на льду большіе брусяные ящики, накладывали въ нихъ тяжелые камни, и такъ опускали ихъ на дно моря, пробивая ледъ на мѣстахъ, гдѣ выстроены бастионы. Когда ящики, нагроможденные другъ на друга, сравнивались съ поверхностью моря, тогда работу продолжали на верху.

7) Адмиралтейскій бассейнъ, длиною 152 саж., шириною въ задней части 42 саж. и въ передней около 20 саж., имѣеть глубину 18 футъ. При входѣ въ бассейнъ желѣзный поворотный, для прохода судовъ, мостъ, пролетомъ 40 футъ. Устройство бассейна вызвано тѣмъ, что суда морского вѣдомства, во время зимней стоянки, когда ревелъскій портъ особенно усиленно работаетъ, занимали часть глубокихъ набережныхъ, чѣмъ стѣсняли коммерческое судоходство. Бассейнъ выстроенъ въ 1899, 1900 и 1901 гг.

8) (Изъ статьи рев. старожила А. Л. Чумикова, помѣщенной въ „Эстл. Губ. Вѣд.“ 1888 г.) При выходѣ изъ Финскаго залива въ Балтійское море, тамъ, гдѣ теперь Ревель, еще раньше прихода датчанъ, существовало укрѣпленное посе-

леніе Чуди, подъ названіемъ Линданисса, куда заглядывали и варяги и другіе народы со своими кораблями, развозившими товары. Скандинавскіе саги неоднократно упоминають о Линданиссѣ и даютъ ей значеніе не только укрѣпленнаго мѣста, но и торговаго пункта. О томъ же говорятъ и прибалтійскіе хроники. Существованіе Линданиссы такимъ образомъ обезпечивалось ея торговымъ значеніемъ. Но не можетъ быть, чтобы торговля, да еще привозная, сосредоточивалась въ стѣнахъ укрѣпленія, на небольшой относительно скалѣ. Туземное эстонское населеніе приманивалось на данное мѣсто выгодами торговли. Съ годами оно, конечно, должно было разрастаться, а тѣсная небольшая скала, со своимъ укрѣпленіемъ, не давала возможности группироваться на ней выросавшему населенію. Приходилось такимъ образомъ вновь прибывающимъ туземцамъ спускаться со скалы и селиться подъ стѣнами своего укрѣпленія. Отсюда совершенно естественно является Линданисса, какъ укрѣпленіе, защищающее не себя только, но и то туземное населеніе, которое разрасталось подъ стѣнами его.

Миновать такой пунктъ какъ Линданисса, новгородцамъ*), отправлявшимся въ дальнее морское путешествіе, именно для торговыхъ предпріятій, ужъ никакъ не приходилось. А что Линданисса служила мѣстомъ пристанища, и пунктомъ торговли иноземцевъ съ туземцами Эстоніи, на это имѣются многочисленныя указанія въ мѣстныхъ прибалтійскихъ хроникахъ. Стало быть если новгородцы переплывали Финскій заливъ и выходили въ Балтійское море, то они не могли миновать Линданиссы, и бывали въ ней по слѣдамъ другихъ.

*) Въ XII вѣкѣ мы встрѣчаемъ новгородцевъ въ Балтійскомъ морѣ, уже какъ давнишнихъ бывалыхъ посѣтителей сихъ мѣстъ.

Скажемъ болѣе.

Они имѣли здѣсь свое поселеніе. О такомъ именно поселеніи упоминаетъ въ своемъ сборникѣ Ливонскихъ историческихъ документовъ Г. Бунге. Эстонцы на своемъ народномъ языкѣ наименовали это поселеніе „Вендеверъ“, что въ переводѣ означаетъ русскій край или по другому русское мѣсто. По словамъ Бунге, это поселеніе въ XIII стол. датскимъ королемъ Вольдемаромъ II было утверждено за монастыремъ Св. Михаила. Весьма вѣроятно, что еще до прихода датчанъ, въ Вендеверѣ существовала и русская церковь; стоитъ только припомнить, что гдѣ только складывались русскія поселенія въ Ливонскомъ краѣ, а также въ г. Визби, въ это отдаленное время, вездѣ въ этихъ мѣстахъ строились и русскія церкви. Русское сознаніе всегда помнило, что мы въ Колывани стояли твердою ногою прежде, чѣмъ стали здѣсь водворяться нѣмцы. И понятною становится послѣ этого та смѣлая и съ достоинствомъ высказанная рѣчь царя Ивана Васильевича Грознаго, датскимъ посламъ, во время Ливонской войны, когда онъ говорилъ имъ: „тому уже 600 лѣтъ, какъ Великій государь русскій Георгій Владиміровичъ, названный Ярославомъ, взялъ Ливонскую землю всю, и въ свое имя поставилъ городъ Юрьевъ, въ Ригѣ и Колывани церкви русскія и дворы поставилъ“.

Вотъ стало быть когда зародился русскій конецъ въ Колывани, раскинувшійся широкимъ поселеніемъ на окраинѣ этого города. Выходитъ, что уже въ XI вѣкѣ княжеская рука Ярослава Мудраго предупредительно воспособляетъ новгородскимъ купцамъ завести осѣдлость у приморской Чуди, съ которою они вели торговлю свою.

9) Къ 6 декабря 1909 г. по почину и на средства церковнаго старосты М. Н. Горшкова и члена церковнаго попечительства Ѳ. П. Малахова, въ

церкви Св. Николая установлено электрическое освѣщеніе. Въ самый день 6 декабря и наканунѣ за всенощной горѣло электричество, освѣщая всѣ уголки храма. Многіе заходили съ единственною цѣлью посмотрѣть насколько эффектенъ новый способъ освѣщенія православной церкви. А эффектъ достигнуть полный, и электричество горѣло безукоризненно. Нарушены, правда, вѣковыя традиціи, но электричество представляетъ столько несомнѣнныхъ преимуществъ, что всѣ возможныя возраженія противъ него будутъ крайне слабы.

10) Историкъ Ревеля, пасторъ эстонской церкви Св. Духа (Руссовъ), повѣтствуетъ, что въ 1547 г. балансеры на канатахъ останавливались проѣздомъ въ городѣ, что для нихъ протягивали съ вершины Олаевского шпица канатъ на Ренербанскую высоту, и одинъ изъ акробатовъ дѣлалъ на немъ разныя штуки, а другой сходилъ по канату сверху до низу.

11) Гербовая печать Олаевской церкви очень характерна. На ней изображается король Св. Олай съ топоромъ палача въ правой рукѣ и съ мертвою головой въ лѣвой. Онъ склоняется къ другой головѣ, которая приближается сзади; обѣ въ сіяніяхъ. По бокамъ короля, рога изобилія въ богатыхъ украшеніяхъ, какъ символы христіанства, распространеннаго королемъ такими трудностями. Известно, что онъ прибѣгалъ для успѣха въ томъ ко всякимъ средствамъ, и это то и означаютъ топоръ и мертвая голова. Вокругъ герба (печати) слѣдующая надпись: *Sigillum Sancti Olavii ecclesiae Revali*. Форма литеръ доказываетъ ихъ древность. О другой головѣ можно догадаться, справясь съ сочиненіемъ: *Officia patronorum regni Poloniae et Suecial reimpressa ad usum ordinis praedicatorum*; въ Краковѣ 1767, стр. 176, гдѣ говорится что свита королевская была подкуплена Канутомъ, убила Государя въ лагерѣ, и что передъ смертью онъ имѣлъ видѣніе, которое сказало ему: „прииди, воз-

любленный мой, пріять вѣнецъ, еже уготова тебѣ на вѣка вѣковъ“.

12) Герцогъ де Кроа принадлежалъ къ знаменитой фамиліи, и его родословная восходитъ до венгерскихъ королей. Онъ началъ отличаться при Леопольдѣ I противъ турокъ; потомъ, послѣ Карловицкаго мира, въ 1699 г., герцогъ перешелъ на службу къ польскому королю Августу, а отъ него въ 1700 г., въ русскую армію, осаждавшую Нарву. Извѣстность его военныхъ подвиговъ привлекла къ нему довѣріе Петра I, который въ отсутствіе свое возложилъ на герцога командованіе арміей. По несчастію, черезъ нѣсколько дней, герцогъ былъ разбитъ Карломъ XII и тяжело раненъ. Опасаясь за сіе справедливаго взысканія отъ русскаго царя, онъ передался къ непріятелю и отправленъ отъ него, какъ плѣнный въ Ревель, принадлежавшій еще шведамъ. Но и въ этомъ положеніи Герцогъ не побѣдилъ своей склонности къ роскоши, и надѣлалъ такъ много долговъ, что въ 1702 г., когда онъ умеръ отъ ранъ — кредиторы требовали, чтобы съ нимъ было поступлено по закону, отказывавшему въ погребеніи должнику, пока кто-либо изъ его наслѣдниковъ за него не расплатится. Между тѣмъ, по распоряженію начальства, покойникъ былъ одѣтъ въ богатое платье, изъ бѣлаго атласа и чернаго бархата, а трупъ его положенъ въ одномъ изъ церковныхъ склеповъ, гдѣ, вѣроятно, сильный холодъ въ томъ же году сберегъ его отъ гніенія, заморозивъ тѣло и вытянувъ изъ него всѣ влаги прежде нежели могло начаться разложеніе. Какъ бы то ни было, но такъ какъ наслѣдники Герцога, при всемъ своемъ дворянствѣ, не оказали ни какой заботливости объ уплатѣ долговъ покойнаго, то трупъ оставался бы вѣроятно и до сихъ поръ въ склепѣ, если-бы въ 1819 г. бывший генераль Губернаторъ Остзейскихъ губерній Маркизь Паулучи увидѣвъ его цѣлымъ, не велѣлъ вынести въ цер-

ковную часовню, гдѣ трупъ былъ положенъ на особый катафалкъ и покрытъ стекляннымъ футляромъ, который для желающихъ видѣть покойника, каждый разъ открывался. Съ боку катафалка имѣлась слѣдующая надпись: „Карлъ Евгений, Герцогъ фонъ—Кроа, отъ королевской крови, родившійся въ Бельгii въ 1650 г., сдѣлался знаменитымъ какъ славою громкихъ своихъ дѣлъ, такъ и ихъ разнообразіемъ. Былъ взятъ въ плѣнъ въ сраженіи подъ Нарвою, онъ умеръ въ Ревелѣ въ 1702 году. Трупъ его, сохранившійся въ теченіе 118 лѣтъ, вынутъ въ 1819 г.“

13) Около церкви Св. Николая, на бывшемъ церковномъ кладбищѣ, устраивались въ прежнее время ярмарки, ежегодно, въ іюнѣ мѣсяцѣ. На нихъ съѣжалось отовсюду много эстляндскихъ дворянъ, и Коцебу, въ своей „Леонтинѣ“ описываетъ эти ярмарки слѣдующимъ образомъ: „Съ 20 по 30 іюня все дворянство отправляется на одно кладбище, въ Ревелѣ. Лавки, подъ тѣнью старыхъ липъ, во множествѣ разбиваются на могилахъ. Свѣтская суетность гуляетъ по нимъ, невнимая совѣтамъ покойниковъ. Съ утра до вечера улицы наполнены экипажами, въ которые то входятъ, то обратно изъ нихъ выходятъ разодѣтыя эстляндки. На кладбищѣ едва можно протолкаться: одни покупаютъ, другіе пересматриваютъ товары; мужчины большею частью гуляютъ только и смотрятъ на публику; старушки сидятъ, перебирая и перецѣпивая проходящихъ. Тамъ бываютъ товары, какихъ нигдѣ нельзя имѣть; но чѣмъ наиболѣе торгуютъ — это обмѣномъ взглядовъ“.

14) Въ сѣняхъ этого дома, близъ входа въ залъ, имѣются три разныхъ изъ дерева украшенія, которыя изображаютъ символы трехъ степеней, которыя должно пройти для поступленія въ общество: первое — гербы братства Черноголовыхъ, означающіе, что прежде всего нужно быть членомъ

братства; второе — Адамъ и Ева въ раю, означаетъ, что послѣ того должно быть женатымъ, и третье — гербы Данеброга, пожалованные Большой гильдіи Эрикомъ V, по случаю ея установленія. Эта третья и послѣдняя степень составляетъ существенное отличіе общества. Не должно оставлять безъ вниманія характеристической особенности изваяній: Черноголовые, изображенные молодыми людьми — символъ молодости, тогда какъ представленныя первогильдейцами означаютъ возрастъ мужества. Общество имѣетъ полный списокъ всѣхъ своихъ членовъ, съ 1363 г. понынѣ.





Губернскія учрежденія города Ревеля.

Вѣдомство Министерства Внутреннихъ дѣлъ.

Эстляндскій Губернаторъ, Вице-Губернаторъ, Предводитель Дворянства. Канцелярія Эстляндскаго Губернатора—Вышгородскій замокъ, тел. 154. Эстляндское Губернское Правленіе—Вышгородскій замокъ, тел. 420. Строительное отдѣленіе, Врачебное отдѣленіе, тел. 420. Ветеринарное отдѣленіе, тел. 420. Тюремное отдѣленіе—Нарвская 10, кв. 4., тел. 943. Эстляндск. Губернская Чертежная—Нарвская ул. д. 48. Особое Присутствіе Губернскаго Правленія по земскимъ дѣламъ, Особое Присутствіе Губернск. Правленія по городскимъ дѣламъ—Вышгородскій замокъ, тел. 859. Эстляндское Губернское по дѣламъ объ обществахъ и союзахъ Присутствіе—Губернское Правленіе, тел. 420. Губернскій Статистическій Комитетъ—Вышгор. замокъ, тел. 154. Эстляндская Комиссія Народнаго Продовольствія—Вышгородскій замокъ. Эстляндское Губернское по крестьянскимъ дѣламъ Присутствіе, Эстляндское Губернское по городскимъ дѣламъ Присутствіе—Вышгородъ, помѣщеніе Канц. Губернатора, тел. 154.

Эстляндское Губернское по воинской повинности Присутствіе — Новая ул. 45, тел. 172. Эстляндскій Приказъ Общественнаго призрѣнія и подвѣдомственныя ему учрежденія — Кладбищенская ул., тел. 502. Совѣтъ больницы — Кладбищенская ул., тел. 325. Больница Приказа — Кладбищенская ул., тел. 325. Контора Больницы — Кладбищенская ул., тел. 325. Ревельская Инспекція по дѣламъ печати — Вышгородскій бульваръ № 9, тел. 14-89. Эстляндское Губернское Жандармское Управление, — Желѣзная ул. 12, кв. 1, тел. 361.

Почтово-телеграфныя учрежденія. Почтово-телеграфныя конторы въ Эстляндской губ., въ г. Ревелѣ — Никольская д. 9, тел. 91. Ревельское городское почт.-тел. отдѣленіе № 1 — Нарвская 63, тел. 12-54. Ревельское городское почт.-тел. отдѣленіе № 2, Ревельское желѣзнодорожное почтовое отдѣленіе — Вокзалъ Сѣверо-Западныхъ желѣзныхъ дорогъ, тел. 335. Ревельская Правительственная телефонная сѣтъ — Никольская 9. Управление Эстляндской Дворянской телефонной сѣти — Вышгородъ, Церковная площадь 1, тел. 171.

Ревельское Городское Полицейское Управление — Глинная 6, тел. 76. Кабинетъ Полиціймейстера и Помощника Полиціймейстера — т. 400. Пристава всѣхъ частей, Помощники Приставовъ, Полицейскіе надзиратели: завода Двигатель, при фабрикѣ Лютера, при сѣверныхъ бумажной и целлулозной фабрикахъ, при заводахъ Вольта и Круль. Для санитарнаго контроля по городу — полицейскія надзиратели ссыскаго отд. Уѣздныя Полицейскія Управленія, Ревельское — Б. Юрьевская 43-а, тел. 231.

Дворянскія Учрежденія. Вышгородъ, Церковная площадь 1, тел. 171. Канцелярія Дворянства, Ландратская Коллегія — Вышгородъ, Церковная площадь 1, тел. 171. Ландраты, Дворянскій Комитетъ — Вышгородъ, Церковная площадь 1, тел. 171. Уѣздный Депутатъ Дворянства, Матри-

кульная Комиссія — Вышгородъ, Церковная площадь 1, тел. 171. Бюджетная Комиссія — Вышгородъ, Церковная площ. 1, тел. 171. Эстляндская Земская Податная Комиссія — Ревель, Вышгородъ, Школьная 4, тел. 1244. Комиссія по завѣдыванію фидей-комиссіонными капиталами — Вышгородъ, Церковная площадь 1, тел. 171. Эстляндскій Дворянскій Сиротскій Судъ — Вышгородъ, Церковная площ. 1, тел. 171. Эстляндская Высшая Комиссія Евангелическо-Лютеранскихъ Народныхъ Школъ — Вышгородъ, д. Дворянства, тел. 171. Земская Дорожная Комиссія — Вышгородъ, домъ Дворянства, тел. 171. Главныя Церковныя Попечительства — Вышгородъ, д. Дворянства, тел. 171. Эстляндск. Земская Санитарная Комиссія — Вышгородъ, д. Дворянства, тел. 751.

Городскія Общественныя Управленія, Ревельское — Шведскій рынокъ, Городская Дума. Гласныя, Городская управа и подчиненные ей органы, Соединенная Канцелярія Городскихъ Думы и Управы — Шведскій рынокъ, Ратуша № 1. Городская касса — Шведскій рынокъ, Ратуша № 1, тел. 108. Инженерное Отдѣленіе — Систернская ул. 6, тел. 14-91. Межевой отдѣлъ по распланировкѣ города — Систернская ул. 2, тел. 746. Статистическое бюро — Широкая ул. 40, тел. 10-17. Комиссія справочныхъ цѣнъ — Шведскій рынокъ, Ратуша 1, тел. 108. Хозяйственная Комиссія — Шведскій рынокъ, Ратуша 1, тел. 108. Строительно-дорожная Комиссія — Систернская ул. 2, тел. 14-36. Богадѣльная Комиссія — Старый рынокъ 9, тел. 737. Квартирная Комиссія и Отдѣленіе Управы по воинской повинности — Широкая 40, тел. 200. Пожарная Комиссія — Широкая 40, тел. 200. Бульварная Комиссія — Никольская ул. 23, тел. 822. Оцѣночная Комиссія — Старый рын. 9, тел. 737. Городскіе газопроводы и Городская электрическая центральная станція — Бульваръ Наслѣдника Цесаревича 25,

тел. 239. Санитарная Комиссія — Мал. Соборная ул. 3, тел. 463. Городская аптека — Иоанновская ул. 6, тел. 703. Бюджетная и Ревизионная Комиссія — Систернская ул. 2, тел. 746. Комиссія для завѣдыванія капиталами. Комиссія для сохраненія древнихъ памятниковъ Зодчества. Городская Скотобойня — Ризенкампфская 37, тел. 63. Рыночная Комиссія. Юридическая Комиссія. Комиссія попеченія о бѣдныхъ и Контора для указанія труда — Никольская ул. 23, тел. 822. Комиссія по Народному Образованію. Городская библіотека-читальня — Систернская ул. 2. Городской ломбардъ — Манежная ул. 4, тел. 889. Пенсіонная Комиссія. Городскія исполнительныя Комиссіи. Санитарная Комиссія. Больничная Комиссія. Лѣсная и Пастбищная Комиссія. Квартирная Комиссія. Строительная Комиссія. Ревизионная Комиссія. Ярмарочная Комиссія. Правленіе для завѣдыванія скотобойнею. Комиссія по освѣщенію города. Оцѣночная Комиссія. Дорожная Комиссія. Торговая Депутація.

Ревельскій мѣстный Комитетъ Россійскаго общества краснаго креста. Попечительный Совѣтъ Ревельской Крестовоздвиженской Общины сестеръ милосердія Россійскаго общ. краснаго креста — Ревель, д. Дворянства, тел. 751. Эстляндскій Дамскій Комитетъ Россійскаго общ. краснаго креста — д. Дворянства, тел. 751.

Эстляндскій Округъ Императорскаго Россійскаго Общества спасенія на водахъ — Ревель, Екариенталь, Песочная ул. 41. Эстляндское Губернское Избирательное Собраніе по выборамъ въ Государственную Думу.

Духовное Вѣдомство. Епархіальный Архіерей, Архіепископъ Рижскій и Митавскій Высокопресвященный Іоаннъ — г. Рига.

Въ г. Ревелѣ: Александро-Невскій Соборъ, Церковно-приходское попечительство. Николаевская церковь, Церковно-приходское попечительство.

Кладбищенская Александро-Невская церковь, Попечительство при Кладбищенской церкви. Преображенское Церковно-приходское попечительство. Владимирская учебныхъ заведеній церковь. Подворье Пюхтицкаго Успенскаго женскаго монастыря. Военныя церкви; Казанская Рождества Богородицы церковь, Портовая Симеоновская церковь, Николаевская церковь во имя Божіей Матери и Всѣхъ Скорбящихъ Радости — при Ревельскомъ военномѣстномъ лазаретѣ. Римско-католическаго вѣроисповѣданія церковь Св. Апостоловъ Петра и Павла — Никольская 11.

Эстляндская Евангелическо-Лютеранская Консistorія — Дугласская 3.

Вѣдомство Министерства Финансовъ. Эстляндская Казенная Палата — Вышгородъ, замокъ, тел. 694. Ревельское Казначейство — Вышг. замокъ, тел. 663. Эстляндское Губернское Акцизное Управление — Ревель, Глиняный бульваръ д. Горбачева 15, тел. 163. Округи Эстляндскаго Акцизнаго Управления: I Округъ въ Везенбергѣ, тел. 35. II Округъ — Ревель, Купеческая 4, тел. 54. III Округъ — въ Гапсалѣ, Бронная 14. IV Округъ — въ Вейсенштейнѣ. V Округъ — въ Везенбергѣ. VI Округъ — канцелярія помѣщается въ зданіи казеннаго виннаго склада, Б. Юрьевская 84, тел. 237.

Ревельское Отдѣленіе Государственнаго Банка — Михайловскій бульваръ, тел. 156. Ревельское Отдѣленіе Крестьянскаго Поземельнаго Банка — Висмарская ул. 7, тел. 368. Эстляндское Дворянское Земельное Кредитное Общество — Михайловскій бульв., тел. 311. Ревельское Городское Кредитное Общество — Морская 28, тел. 147. Ревельскій Городской Банкъ, Ревельское Купеческое Общество Взаимнаго Кредита — Глиняная 19, тел. 954. Ревельская Ссудо-Сберегательная Касса — Морская 20, тел. 863. Ревельское Общество Взаимнаго Кредита — Б. Михайловская 23,

тел. правленія 1007, тел. конторы 539. Эстонское Ссудо - Сберегательное Товарищество — Ревель, Малая Михайловская 12, тел. 499.

Ревельская Таможня — Ревель, Гаванная 21. тел. 186 (Балтійское Отдѣленіе Ревельской Таможни въ г. Балтійскомъ Портѣ). 2-я Пограничная Ревельская Бригада — Ревель, уголь Дачной и Владимірской ул., тел. 277.

Эстляндскій Губернскій Комитетъ попечительства о народной трезвости — въ помѣщеніи Канцеляріи Эстляндскаго Губернагора, тел. 154. Уѣздные Комитеты попечительства о народной трезвости, Ревельскій — Тюремная Инспекція, тел. 973. Ревельскій Городской Комитетъ попечительства о о народной трезвости — Зданіе Ревельской Городской Управы.

Вѣдомство Министерства Юстиціи. Ревельскій Окружный Судъ — уголь Михайловской и Иоанновской 22/7, тел. 83. Нотариусы при Окружномъ Судѣ, Прокурорскій Надзоръ Ревельскаго Окружнаго Суда — уголь Б. Михайловской и Иоанновской ул. 22/7, тел. 334. Ревельско-Гапсальскій Съѣздъ Мирowychъ Судей — Вышгородъ, Мировой переул. 3. Эстляндскій Губернскій Комитетъ Общества попечительства о тюрьмахъ — Тюремная Инспекція, Нарвская ул. 10, тел. 973. Дамское Отдѣленіе Эстл. Губ. попечительнаго о тюрьмахъ комитета, Дѣтскій пріютъ Ревельскаго Дамскаго попечительнаго о тюрьмахъ комитета — М. Песочная 24. Эстляндская Губернская Тюремная Инспекція — Нарвская ул. 10, тел. 973. Ревельская Губернская № 1 тюрьма — Соборная площ. 1, тел. 170. Ревельская Губернская № 2 тюрьма — Морская ул. д. 70, тел. 457. Ревельская Слѣдственная тюрьма — Никольская 25, тел. 256. Ревельская Срочная тюрьма — Б. Юрьевская 75, тел. 288. Тюремный Лазаретъ, Временные Уѣздные Комитеты объ арестныхъ помѣщеніяхъ — при камерахъ Мирowychъ Судей.

Вѣдомство Министерства Народнаго Просвѣщенія. Попечитель Рижскаго Учебнаго Округа и Окружный Инспекторъ. Ревельская Гимназія Императора Николая I — Б. Соборная ул., тел. 721. Ревельская Александровская Гимназія — Русскій рын. 1, тел. 383. Эстляндское Рыцарское Домское училище — Вышгородъ, Школьная 11, тел. 705, подготовительные классы — Татарская 17. тел. 617. Ревельское Петровское реальное училище — Михайловскій бульваръ, тел. 813. Ревельская женская гимназія — Б. Юрьевская 11, тел. 382. Ревельское Городское женское училище 1 разряда — Широкая ул. 25. Дирекція Народныхъ училищъ Эстляндской губерніи — Земляная 24. Ревельское Высшее Начальное училище Императрицы Екатерины II — Морская 69, тел. 314, 2-хъ годные педагогическіе курсы при училищѣ. Ревельское Высшее Начальное училище Императора Александра I Благословеннаго — Никольская 22, тел. 268. Вечерніе курсы для рабочихъ — Никольская 22, тел. 268. Ревельскія Правительственныя начальныя училища: I и III мужскія — Гиргенсонская 6; I женская — Гиргенсонская 6; II мужск. и II женск. — Песочная 6. Ревельскія Городскія начальныя училища: I и II мужск. — Школьная ул. 2, за Николаевской гимн. III и IV мужск. — Земляная 15; V имени Императора Николая II — Б. Юрьевская 33; VI мужское — Б. Перновская 18; VII мужское и VIII женское — Кирпичная 7; VIII мужское — Витенгофская 29; I и III женскія — Святодуховская 6; II и VII женск. — Витенгофская 42; IV и V женск. — Казанская 3; VI женское — Гиргенсонская 6. Ревельское имени Императрицы Александры Ѳеодоровны гор. нач. женск. училище — Б. Юрьевская 44. Пріютъ Ревельскаго Благотв. Общества. Ревельское Вышгородское Сиротское училище. Сиротскій домъ Д-ра Мартина Лютера. Частныя учебныя заведенія гор. Ревеля. Среднія: женская гимназія Бѣляевой —

Нарвская ул.; женская гимназія Лендеръ — Б. Михайловская 13; Равингъ — Макерская 29. Частныя училища: Пансіоны баронессы Говень — Никольская 15; Яннау — у Карловской церкви. Низшія женскія: Панграць — Карловская площ. д. бар. Толя; Плестереръ — Колесная 14; Лейсть — Татарская 18/20; Лиліенбергъ — Б. Балясная 2-а; Никласенъ Б. И. — Морская 36; Никласенъ — Алендерская 1; Гильдебрандъ — Б. Перновская 16; Шифнеръ — Аптечная 2. Мужскія: Вестгольмъ — Кордесская 4; Кирсипу — Печная 12; Гиндреусъ — Королевская 2; Никласенъ — Таможенная 4; Томсонъ — Широкая 40; Вагнеръ — Широкая 38; Бурмейстеръ — Нарвская соб. д.; Шоттеръ — Казанская 2; Вечернее, гильдіи св. Канута — Земляная 15. Смѣшанныя: Вестербергъ — Б. Арефьевская 34; Конвента церкви Св. Іоанна — Макерская 19; при Балтійской бумагопрядильной и ткацкой мануфактурѣ; при судостроительномъ заводѣ Акц. О-ва Бекеръ и Ко.; Конвента церкви Св. Николая — Витенгофская 2-а; Конвента церкви Св. Олая — Кентманская 6; Подчертковой — Желѣзная 16; Прохоровой — Нарвская 18; Гутманъ — Стѣнная 33; Бергъ — Широко-Песочная 29. Еврейское смѣшанное Шемерки Тамаркина — Б. Арефьевская 36. Курсы въ г. Ревелѣ: Вечерніе курсы Эстляндскаго общества народнаго образованія — Школьная 2. Курсы Англійскаго языка — Широкая 39. Курсы Нѣмецкаго и Французскаго языка — Земляная 30. Курсы каллиграфіи Корніенко. Дѣтскіе сады: дѣтскій садъ при пріютѣ Рев. Эст. Общества — М. Арефьевская 11; дѣтскій садъ Эстл. Общества народнаго образованія — М. Розенкранцская 4; дѣтскій садъ — Липовая 12; дѣтскій садъ при фабрикѣ Акц. О-ва А. М. Лютеръ.

Морское Вѣдомство. Штабъ Морской крѣпости Императора Петра Великаго, тел. 11-78. Командантъ Морской крѣпости, Управление Начальника

обороны приморского фронта Морской крѣпости Императора Петра Великаго — Дачная ул. 4, тел. 135. Управление артиллерійскаго склада приморскаго фронта Морской крѣпости Императора Петра Великаго, Крѣпостной судъ Морской крѣпости Императора Петра Великаго, Канцелярія 89-го пѣх. Бѣломорскаго полка, тел. 1-04. Управление артиллеріи сухопутнаго фронта Морской крѣпости Императора Петра Великаго — Б. Розенкранцская 15, тел. 85. Складъ Артиллеріи сухопутнаго фронта Морской крѣпости Императора Петра Великаго — Б. Розенкранцская 15, тел. Крѣпостной 85. Управление Строителя Морской крѣпости Императора Петра Великаго — г. Ревель, Морская ул. д. 59, тел. 10-72, 11-76 и 11-77. Управление Санитарной частью Морской крѣпости Императора Петра Великаго — Театръ „Эстонія“, Театральный бульваръ, тел. 12-65 и 12-66. Канцелярія Управления, Центральный Санитарный складъ Морской крѣпости Императора Петра Великаго, Временный Морской Госпиталь, Отдѣльный Лазаретъ Морского Вѣдомства, Лазаретъ Ревельской Отдѣльной Флотской роты — Адмиралтейство, тел. 4-04, Лазаретъ Артиллеріи приморскаго фронта нестрелковой роты — Институтская 3, тел. 135.

Крѣпостной районъ составляютъ: г. Ревель съ прилегающими къ нему землями до границъ волостей: Гаркской, Фридрихсгофской, Курнальской, Юганнисгофской и Неггатской, съ островами Большой и Малый Карлосъ и мелкими находящимися у береговъ г. Ревеля, входящія въ составъ Ревельскаго уѣзда волости: Рогэская, Кегельская, Гаркская, Фридрихсгофская, Лайцкая, Кирнакогатская, Койльская, Владимірская, Курнальская, Юганисгофская, Пеннингбійская, Анніяская, Разикская, Неггатская, Егелехтская, Кидаская, Врангельсгольмская, и Падисская; острова: Раммосаръ, Койпсъ, Рахосаръ, Педдасаръ, Большой и Малый Малосъ съ мелкими

островами и островъ Оденсгольмъ, Гапсальскаго уѣзда Эстляндской губерніи съ прилегающими ко всѣмъ перечисленнымъ мѣстностямъ и островамъ водными пространствами.

Описаніе границъ Высочайше утвержденнаго 19 Іюля 1914 г., общаго двадцатипяти верстнаго и частнаго семи верстнаго крѣпостнаго раіона, Морской крѣпости Императора Петра Великаго. 1) Описаніе границъ общаго крѣпостнаго раіона Морской крѣпости Императора Петра Великаго, уст. на основаніи 1) ст. 249, разд. II кн. III, Свода Воен. Постан. 1869 г. изд. 1912 г. 2) Высочайше утвержденнаго 24 Іюня 1913 года положенія Адмиралтейства — Совѣта объявленнаго въ Собраніи Узакононій Правительства за 1913 годъ подъ № 1452.

Карты. а) Карта морская Финскаго залива (отъ Петрограда до Дагѣ) въ масштабѣ 1:570.024 или 6.786 саж. (7 футовъ мѣры) въ 1 дюймѣ. б) 3 верстная карта Эстляндской и Лифляндской губерній, изданіе 1912 г. рядъ III, листы: 3, 4, и 5, и рядъ IV, листы: 3, 4 и 5. в) 1 верстная карта Финляндіи: рядъ III, листы: 20, 21, рядъ IV, листы: 20, 21, 22, 23, 24, 27, рядъ V, листы: 21, 22, 23, 24, 25, 26, 27, 28, рядъ VI, листы: 21, 22, 23, 24, 25, 26, 27, 28.

Описаніе границъ. 1) Южный Ревельскій участокъ крѣпостнаго раіона. Границы крѣпостнаго раіона Морской крѣпости Императора Петра Великаго, начинаясь отъ сѣвернаго мыса острова Оденсгольмъ, идетъ по западу его берега, слѣдуя всѣмъ его извилинамъ до южной конечности острова, откуда по морю, по направленію прямой линіи идетъ на сѣверную конечность мыса Спінтхамнъ. Отъ мыса Спінтхамнъ граница идетъ на востокъ, по береговой чертѣ до встрѣчи, вблизи мѣстечка Педасо, съ точкою пересѣченія береговой черты съ границею между волостями Падиской и Вихтерпальской, откуда слѣдуетъ по границѣ между означенными волостями и далѣе по границамъ

земель между волостями Падисской и Невеской, Падисской и границей Ревельскаго уѣзда, Падисской и Ризенбергской, Лайцкой и Ризенбергской, Кирнъ-Когатской и Шварценской, Кирнъ-Когатской и Раппельской, Койльской и Раппельской, Койльской и Ерденской, Владимірской и Ерденской, Владимірской и Александровской, Владимірской и Николаевской, Пеннингбійской и Аллаферской, Анніяской и Аллаферской, Анніяской и границъ Ревельскаго уѣзда, Анніяской и Колькской, Кидаской и Колькской и доходитъ до берега Финскаго залива, откуда и, слѣдуя береговой чертѣ, доходитъ до мыса Юминда, въ мѣстѣ расположенія кордона. Такимъ образомъ въ участокъ крѣпостнаго района южнаго берега (Ревельскій входитъ полностью) волости: Рогэская (острова Большой Рогэ и Малый Рогэ), Падисская, Кегельская, Лайцкая, Гаркская, Кирнъ-Когатская, Фридрихсгофская, Койльская, Курнальская, Негатская (съ островомъ Вульфъ), Юганнисгофская, Владимірская, Егелехтская (съ островами Раммосаръ и Койпсъ, Разикская, Пеннингбійская, Кидаская (съ островами Рахосаръ и Педдасаръ), Анніяская, Наргенская (островъ Наргенъ) и Врангельсгольмская (острова Большой Врангельсгольмъ и малый Врангельсгольмъ) и острова: Оденсгольмъ, Большой Рогэ, Малый Рогэ, Лангромъ, Каппа, Наргенъ, Вульфъ, Кумле, Пандія, Крессо, Малый Карлосъ, Большой Карлосъ, Большой Врангельсгольмъ (съ мелкими островами), Малый Врангельсгольмъ (Хокс-Э), Раммосаръ, Койпсъ, Рахосаръ, Умбла, Малый Малосъ, Большой Малосъ и Педдасаръ.

2) Морской участокъ отъ мыса Ю минда, граница крѣпостнаго района идетъ по морю, по направленію прямой линіи, черезъ Финскій заливъ и доходитъ до острововъ Эр-Шерь, относя острововъ Лилла-Эршеръ (Лекхель) къ району Морской крѣпости Императора Петра Великаго, а островъ Стура-Эршеръ къ району Свеаборгской крѣпости и про-

ходя между означенными островами идетъ далѣе на Сѣверо-Западъ, преыкая къ границѣ крѣпостного района Свеаборгской крѣпости по границѣ Общины Эсбо (уѣздъ Лою) и проходитъ между островами: Хегхольмъ и Херро-Э-Клубъ, выдѣляя послѣдній изъ крѣпостного района Морской крѣпости Императора Петра Великаго, слѣдуя далѣе между островами: Хамнхольмъ, Хеггольмъ, Бергхольмъ и Медвасть-Э съ одной стороны и островами: Херр-Э-Клубъ, Херр-Э, Лиль-Херр-Э, Стуръ-Пентала и Свартхольмъ съ другой стороны, включая первые въ крѣпостной районъ Морской крѣпости Императора Петра Великаго, а послѣдніе въ крѣпостной районъ Свеаборгской крѣпости, далѣе идетъ по срединѣ залива Эсбовикенъ до залива Санвикъ, включая въ крѣпостной районъ Морской крѣпости Императора Петра Великаго острова Біерк-Хольменъ, Смохольмарне и проходя по срединѣ между мысомъ Каллвикъ и мысомъ безъ названія (въ узкомъ мѣстѣ залива Эсбовикенъ) доходитъ до Сѣверной конечности мыса, расположеннаго къ Сѣверо-Востоку отъ высоты обозначенной на картѣ цифрой 15,5.

3) Сѣверный участокъ. Отъ мыса у высоты 15,5 граница крѣпостного района идетъ по береговой чертѣ до дороги идущей вдоль берега на полустанокъ желѣзной дороги Маса-Бю и, слѣдуя по ней, доходитъ до полустанка Масса-Бю, откуда граница идетъ все время по линію желѣзной дороги (Гельсингфорсъ — Ганге) и, проходя черезъ площадь Торвась, ст. Черкслетъ, ст. Чела, Шундео, пл. Іексъ, полуст. Сульбергъ, полуст. Тектеръ, ст. Инго, полуст. Флагервикъ, ст. Карпсъ, полуст. Ра-себоргъ, ст. Экенесь и ст. Лапвикъ, доходитъ далѣе послѣдней по линію желѣзной дороги на 125 саж., до точки пересѣченія съ грунтовой дороги, идущей на Твермине-Бю. Слѣдуя дальше по этой дорогѣ (вблизи мѣстечка Сундъ-Даленъ и Линдъ-Гренгъ)

и, проходя влѣво отъ высоты обозначенной на планѣ цифрою 8,3, граница доходить до Твермине-Бю, откуда по направленію прямой линіи идетъ до берега Финскаго залива.

4) Морской участокъ отъ берега Финскаго залива, вблизи мѣстечка Твермине-Бю, граница идетъ далѣе по морю по направленію прямой линіи и доходить до первоначальной точки, находящейся на Сѣверной конечности мыса Оденсхольмъ.

II. Описаніе границъ 7-ми верстнаго крѣпостнаго раіона Морской крѣпости Императора Петра Великаго, установленнаго на основаніи 1) ст. 302 разд. кн. III Св. Воен. Пост. 1869 года, изданія 1912 года. 2) Высочайше утвержденнаго 24 Іюня 1913 года Положенія Адмиралтейства Совѣта, изданнаго Собраніемъ Узаконеній и Распоряженій Правительства за 1913 годъ подъ № 1452.

а) Южнаго (Ревельскаго) раіона: (карта 3 версты въ дюймѣ, изданная Военно-Топографическаго Отдѣла Генеральнаго Штаба) граница 7-ми верстнаго крѣпостнаго раіона южнаго участка Морской крѣпости Императора Петра Великаго, начинаясь отъ сѣверной конечности мыса Балтійскаго идетъ по западной береговой чертѣ залива Рогэвикъ и доходить до устья рѣки Вазалемъ, откуда далѣе идетъ по правому берегу рѣки Вазалемъ до пересѣченія ея съ границею Кегельской волости. Далѣе граница крѣпостнаго раіона идетъ по границамъ земель между волостями: Кегельской и Падисской, Кегельской и Лайцкой, Кегельской и Кирнъ-Когатской, Фридрихсгофской и Кирнъ-Когатской, Фридрихсгофской и Койльской, Курнальской и Койльской, Курнальской и Владимірской, Іоганнисгофской и Владимірской, Іоганнисгофской и Пеннингбійской, и доходить до линіи отчужденія желѣзной дороги вблизи пл. Барановской, въ точки пересѣченія границъ земель Іоганнисгофской и Разикской волостей.

Отсюда граница идетъ на востокъ по линіи желѣзной дороги до пересѣченія ея съ рѣкой Павли, вблизи станціи желѣзной дороги Разикъ, и далѣе на сѣверъ по берегу рѣки Павли, Броэ, Егелехтъ, и доходитъ до берега Финскаго залива у устья рѣки Егелехтъ, вблизи мѣст. Маннива. Далѣе граница крѣпостнаго раіона идетъ по восточному берегу бухты Ихасало и доходитъ до сѣверной конечности мыса Витра, далѣе, по направленію прямой линіи, по морю на южную конечность острова Мал. Врангельсхольмъ (Хоксъ-э), далѣе по береговой чертѣ восточнаго его берега до сѣверной конечности мыса Лоди-Остъ, далѣе по морю, по направленію прямой линіи, на юговосточную оконечность острова Больш. Врангельсхольмъ, далѣе по восточному его берегу до сѣверной конечности острова, далѣе граница идетъ по морю, по направленію прямой линіи, на сѣверную конечность острова Наргенъ и далѣе по морю, по направленію прямой линіи, на мысъ Балтійскій и доходитъ до первоначальной точки. Такимъ образомъ въ 7-ми верстный крѣпостной Ревельскій раіонъ Морской крѣпости Императора Петра Великаго входятъ полностью волости: Кегельская, Гаркская, Фридрихсгофская, Курнальская, Юганисгофская, Неггатская (съ островомъ Вульфъ), Наргенская, Врангельсхольмская (2 острова), территорія г. Ревеля, за исключеніемъ населенной и застроенной части его, — въ границахъ, показанныхъ ниже, — часть волости Падисской (полуостровъ, гдѣ расположенъ Балтійскій-Портъ), часть волости Разикской (съ мѣстечками Кургла, Антла, Арракавелья, Ламмасаре и мз. Разикъ), часть волости Егелехтской (съ мѣстечками Реббала, Маннива, Койла, Лоо и мз. Костиферъ), острова: Наргенъ, Большой Карлосъ, Малый Карлосъ, Пандія, Вульфъ, Крессо, Кумле, Большой Врангельсхольмъ (съ мелкими островами) и Малый Врангельсхольмъ.

Границы застроенной и населенной части города Ревеля, не входящей въ составъ семиверстнаго района крѣпости, составляетъ планъ Ревеля. По линіи отъ берега моря до соединительной вѣтви Балтійской желѣзной дороги у сѣверо-западнаго угла ограды Эстонскаго Фишермайскаго кладбища, далѣе по соединительной вѣтви Балтійской желѣзной дороги до слиянія ея съ главнымъ путемъ; далѣе по главной линіи на Петроградъ до рѣчки, вытекающей изъ сѣвернаго конца Верхняго (Бумажнаго) озера, далѣе по лѣвому берегу означенной рѣчки, переходя Б. Юрьевскую улицу, вдоль Лаксбергской ул. до Песочной ул. по границѣ парка до Желюзной ул., по Песочной улицѣ до Салонной ул. и далѣе до впаденія означенной рѣчки въ море.

б) Сѣверный (Финляндскій) участокъ, (карты Финскаго залива №№ 1367 и 1368, изд. Главнаго Гидрографическаго Управленія Морского Министерства). Границы сѣвернаго (Финляндскаго) участка крѣпостнаго района, начинаясь отъ мыса Тверминне-Ень, близъ деревни того же названія, идетъ по береговой чертѣ, слѣдуя всѣмъ ея изгибамъ и доходитъ до мыса Чельвикенъ, далѣе идетъ черезъ проливъ на западную оконечность полуострова Гуль-Э-Ландетъ, далѣе по береговой чертѣ съ начала полуострова, а затѣмъ материка и доходитъ до проливовъ Лонгъ-э-Ландетъ, Твисекъ и Рог-э, охватывая послѣдніе и включая ихъ въ крѣпостной районъ и доходя до западн. конечности полуострова (расположеннаго къ Юго-Западу отъ бухты Эстер-Фіерденъ), идетъ далѣе по береговой чертѣ до полуострова Негъ-Энь, охватываетъ его, далѣе идетъ по берегу бухты Фагер-Викъ, полуострова Фіюсь-Э, далѣе до перешейка полуострова Деперь-Э, далѣе черезъ перешеекъ, включая полуостровъ Дегерь-Э въ крѣпостной районъ; далѣе по береговой чертѣ бухтъ Каллервикъ, Каль-Гулю-Фіердъ и Сандъ-Фіярдъ, далѣе черезъ бухту

на перешеекъ полуострова Обнес-Уддъ, включая островъ Кал-Фландеть въ крѣпостной раіонъ; далѣе черезъ перешеекъ полуострова Обнес-Уддъ, включая послѣдній въ крѣпостной раіонъ, далѣе по береговой чертѣ до сѣвернаго пролива острова Линт-хъ, далѣе черезъ заливъ, включая въ крѣпостной раіонъ острова Линт-хъ и Хюлкъ, далѣе по восточному берегу залива Тавстъ-Фіердъ, далѣе по береговой чертѣ до створнаго знака, далѣе по направленію створа высоты А съ остров. В 153⁰ (SO 27⁰) и доходить до параллели 59⁰ 57¹/₂, откуда граница идетъ по морю, охватывая съ юга и включая въ крѣпостной раіонъ всѣ острова и надводные камни, и доходить до меридіана мыса Тверминне, откуда граница идетъ на сѣверъ и доходить до первоначальной точки, вблизи деревни Тверминне-Ень.

Морское Вѣдомство. Портъ Императора Петра Великаго — Никольская ул. д. 5, тел. 405. Командиръ Порта. Контора Порта Императора Петра Великаго — Никольская ул. 5, тел. 405. Мобилизаціонная часть — Никольская 5, тел. 405. Медицинская часть Порта Императора Петра Великаго — Семеновская 8, тел. 11-95. Строительная часть маяковъ Балтійскаго моря — Уголь Морской и Булочной улицъ д. 59, тел. 4-51. Адмиралтейство порта Императора Петра Великаго — Гаванная ул. д. 2, тел. 10-23. Ревельская Флотская Отдѣльная Рота — I Байковскій мостъ, тел. 4-04. Дирекція Маяковъ и лоціи Балтійскаго моря — уг. Морской и Булочной улицъ д. 50, тел. 930.

Военное Вѣдомство. Ревельскій отдѣлъ по квартирному довольствію войскъ — Земляная 10, тел. 670. Ревельская Конвойная Команда — Больш. Юрьевская 59. Ревельскій Продовольственный Магазинъ — Б. Батарейная 13, тел. 11-69. Управление Уѣздныхъ Воинскихъ Начальниковъ — Б. Юрьевская 59, тел. 4-31.

Вѣдомство Министерства Торговли и Промышленности. Эстляндское Губернское по Фабричнымъ и Горнозаводскимъ Дѣламъ Присутствіе, Канцелярія по Пѣвческой улицѣ № 1, тел. 80. Фабричная Инспекція Эстляндской губерніи — Пѣвческая ул. 1, тел. 80. Управление Работъ Ревельскаго, Гапсальскаго, Балтійскаго и Паппонвикскаго Портовъ — Нарвская ул. д. 63, тел. 2-04. Управление Ревельскаго Торговаго порта — Желѣзная ул. д. 16, тел. 297. Курсы механиковъ торговаго флота — Нарвская 42. Курсы шофферовъ и мотористовъ для моторныхъ судовъ — Нарвская 42. Эстляндское Губернское Присутствіе по дѣламъ Страхования рабочихъ — Пѣвческая ул. д. 1, тел. 80. Ревельскій Биржевой Комитетъ — Широкая 14, тел. 178.

Учебная часть. Окружный Инспекторъ по учебной части Министерства Торговли и Промышленности. Ревельское Городское Женское Коммерческое Училище — Водопроводная ул. д. 2-а, тел. 3-55. Педагогическій Комитетъ. Ревельская Городская Женская Торговая Школа — Водопроводная ул. д. 2-а, тел. 355. Попечительскій Совѣтъ. Педагогическій Комитетъ, Ревельская городская Торговая Школа — Малая Перновская 19-а, тел. 9-61. Попечительный Совѣтъ, Педагогическій Комитетъ. Торговые классы. Балтійско-Портская 3-хъ классная Мореходная Школа.

Вѣдомство Главнаго Управленія Землеустройства и Земледѣлія. Эстляндскій Лѣсоохранительный Комитетъ, Канцелярія — Липовая въ I части 10, кв. 2. Правительственный Агрономъ Эстляндской губерніи, Министерство Императорскаго Двора и Удѣловъ — Екатеринентальскій Дворецъ, тел. 4-18. Вѣдомство Государственнаго Контроля, Эстляндская Контрольная Палата — Нарвская 40, тел. 269. Контроль по Сооруженію Морской крѣпости и порта Императора Петра Великаго — Иоанновская ул. д. Эстонск. Банка, кв. 4, тел. 10-50.

Вѣдомство Министерства Иностраннѣхъ Дѣлъ, въ Ревелѣ. Консулы: Бельгійскій, Датскій, Нидерландскій, Французскій, 2 Вице-Консула, Бразильскій, Великобританскій, Испанскій, Норвежскій и Шведскій. Агенты Консульствъ: Итальянскій и Соединенныхъ Штатовъ. Коммерческій Агентъ Бразильскій.

Вѣдомство Министерства Путей Сообщенія. Управление Сѣверо-Западныхъ желѣзныхъ дорогъ — Петроградъ, Измайловскій проспектъ. Ревельское Техническое Желѣзно-дорожное училище. Жандармское Полицейское Управление Сѣверо-Западныхъ желѣзныхъ дорогъ.

Сообщенія. Городъ Ревель представляетъ собой походный пунктъ 4 провинціальнѣхъ желѣзныхъ дорогъ. Онъ соединенъ съ Петроградомъ посредствомъ Балтійской желѣзной дороги, существующей съ 1870 года. Нормальная ж. д.: Ревель-Везенбергъ - Нарва - Петроградъ — 343 версты. Зимую и лѣтомъ въ Петроградъ въ обыкновенное время отбываютъ: утромъ 1 и вечеромъ 2 поѣзда и пребываютъ оттуда утромъ 2 и вечеромъ 1 поѣздъ. Ревель - Тапсъ - Юрьевъ - Рига — 408 верстъ. Зимую и лѣтомъ отбываютъ 1 утренній и 1 вечерній поѣздъ изъ Ревеля и пребываютъ сюда же 1 утренній и 1 вечерній поѣздъ. Ревель - Немме - Кегель - Балтійскій-Портъ — 44 версты. Зимую и лѣтомъ сообщеніе между конечными пунктами въ одномъ и въ другомъ направленіи, проповодимые 1 утреннимъ и 1 вечернимъ поѣздомъ. Кромѣ того между Ревелемъ и дачнымъ мѣстомъ Немме въ движеніи 4 добавочныхъ поѣзда, число которыхъ лѣтомъ значительно увеличивается. Ревель-Кегель-Гапсаль — 138 верстъ. Между Ревелемъ и Гапсалемъ въ движеніи по 2 поѣзда, въ одномъ и другомъ направленіи. Лѣтомъ, во время купальнаго сезона, число поѣздовъ увеличивается.

Узкоколейная ж. д. Ревель-Алленкюль, Вейсенштейнъ - Феллинъ, Мойзекюль - Перновъ — 245 верстъ. Зимую и лѣтомъ въ движеніи по 2 поѣзда, въ одномъ на вѣткѣ Алленкюль - Вейсенштейнъ.

Въ поѣздахъ, двигающихся по линиямъ Ревель-Вейсенштейнъ, Ревель-Перновъ и Ревель-Немме находятся вагоны только II и III клас.; въ поѣздахъ же всѣхъ остальныхъ линий находятся въ движеніи вагоны всѣхъ трехъ классовъ. Ночной поѣздъ Ревель-Петроградъ имѣетъ спальные вагоны всѣхъ трехъ классовъ и ночной поѣздъ Ревель-Перновъ спальныя мѣста II класса. На всѣхъ станціяхъ часы поставлены по Петроградскому времени. Расписанія поѣздовъ продаются въ редакціяхъ газетъ и въ кассахъ по 5 коп.

Пароходное сообщеніе. Ревель имѣетъ и пароходное сообщеніе со слѣдующими русскими и заграничными морскими городами: Въ Петроградъ — по понедѣльникамъ и по пятницамъ, утромъ. Въ Ригу (Гапсаль - Аренсбургъ) — по средамъ и по субботамъ, утромъ. Въ Гельсингфорсъ (оттуда сообщеніе съ Ганге, Або и Стокгольмъ) — 3—4 раза въ недѣлю. Въ Стокгольмъ, черезъ Ганге — зимою 2 раза въ мѣсяць. Въ Штеттинъ — по субботамъ, вечеромъ. Въ Одессу — по одному разу въ мѣсяць. Подробныя сообщенія можно получить въ конторѣ К. Ф. Гальнбекъ, Земляная ул. 2. Въ Любекъ — посредствомъ пароходовъ изъ Гельсингфорса, по пути останавливающихся въ Ревелѣ, на обратномъ пути въ Гельсингфорсъ опять останавливающихся здѣсь по 1 разу въ недѣлю. Подробности у Грюнбергъ и Ко. — Морская ул. 57. Кромѣ того существуетъ еще пароходное сообщеніе лѣтомъ между Ревелемъ и Нарвою, Даго-Кертелемъ и дачными мѣстами Каспервикъ, Локса и Бриггитенъ. О времени этихъ пароходовъ можно узнать въ гавани или на пристани, соотвѣтствующей

щаго парохода. Номерованные носильщики получаютъ по 5 коп. за носку каждой вещи на пароходъ и съ парохода.

Конно-желѣзныя дороги. 1) Отъ Стараго Рынка до Екатеринталя, кот. служить конечнымъ пунктомъ лѣтомъ, зимою же до угла Салонной и Песочной улицы. 2) Старый Рынокъ, Большая Юрьевская улица. Конечный пунктъ у Гильдейской улицы. 3) Русскій Рынокъ, Большая Перновская улица. Конечный пунктъ у Общества Діакониссъ. Плата за проѣздъ на всѣхъ трехъ линіяхъ по 5 коп. Лѣтомъ движеніе кончается въ 10 час. вечера, зимою же — отъ 8 час. утра до 9 часовъ вечера.

Делижансы непокрытые ходятъ по тремъ направлѣніямъ. а) Отъ Систернскихъ Воротъ до Цигельскоппельскаго кладбища и обратно. б) Изъ Екатеринталя, отъ угла Песочной и Салонной улицъ, въ Кошъ и обратно. Съ каждаго лица взимается по 30 коп. за одинъ проѣздъ. в) Отъ Іоанновской церкви въ Тишеръ и Штрандгофъ по одному разу въ день въ каждомъ направлѣніи. Плата 60 коп. въ Тишеръ, 1 рубль въ Штрандгофъ. Делижансы имѣютъ отъ 10—12 мѣстъ и ходятъ согласно особому росписанію, которое можно получить у кучера.

Извозчики крытые. — Стоянка на Большомъ Рынкѣ, крытые одноконные — стоянка за пароконными, нѣкоторые одноконные стоятъ во всѣхъ частяхъ города. Такъ и Ревельскихъ легковыхъ извозчиковъ поѣздка по времени:

		2 лошади.	1 лошадь.
За поѣздку не долѣе	$\frac{1}{4}$ час.	25 коп.	20 коп.
” ” ” ”	$\frac{1}{2}$ ”	40 ”	30 ”
” ” ” ”	$\frac{3}{4}$ ”	50 ”	40 ”
” ” ” ”	1 ”	60 ”	50 ”
За каждый слѣдующій часъ —		50 ”	40 ”
За поѣздку безъ остановокъ и безъ опредѣленной цѣли		1.25 коп. парный	и 1 руб. одна лошадь,

за слѣдующіе часы парный 70 коп. и одна лошадь 50 коп., за полчаса 2 лошади 35 коп., одна — 25 коп. За сундуки и чемоданы причитывается по 10 коп., причѣмъ ручная поклажа не принимается въ расчетъ. Жалобы на извозчиковъ заявляютъ полиціи. Существующая такса для поѣздокъ по разстояніи находится на рукахъ.

Вольная почтовая станція, Большая Перновская ул. № 15, отпускаетъ всякаго рода кареты и шарабаны, тел. 3-23. Нарвская ул., тел. 3-95, Симеоновская 3, тел. 29 отпускаютъ кареты. Стоянки ломовыхъ извозчиковъ у Мал. Морскихъ Воротъ, у Балтійскаго вокзала и въ гавани.

Лечебныя заведенія въ Эстляндской губерніи, въ г. Ревелѣ. Больница Эстляндск. Приказа Общ. Призрѣнія 225 кр. — Малая Песочная 18. Лечебница для нервно- и душевно-больныхъ — Зевальдъ — Общества призрѣнія душевно-больныхъ Эстляндск. губ., 300 кров. — Балтійско-Портская 52. Больница при Еванг. Общ. „Діаконисъ“, 64 кров. Большая Перновская. Ревельская частн. больница 53 кр. — Розенкранцская 2. Частная лечебница Вейса и Гирша на 24 кров. — Екатериненталь, Песочная 15. Заведеніе для повивальныхъ бабокъ 2-го разряда и родильный пріютъ на 10 кров. — Б. Балясная 10, Эстляндскаго дворянства. Лечебница Кнюпфера, частная — Б. Балясная 3. Приемный покой съ 5-ю постоянными кроватями — Глиняная 23. Частная ортопедическая лечебница съ врачебной гимнастикой и массажемъ — Морская 30. Амбулаторія при Крестоводвиженской Общинѣ Росс. Общества Краснаго Креста — Мал. Песочная 22. Амбулаторія съ приемнымъ покоемъ Крестоводвиженской Общины Росс. Общ. Краснаго Креста — Пушкинская 2. Частная лечебница эстонскихъ врачей для амбулаторныхъ больныхъ — Старый рынокъ 3. Первая частная лечебница болѣзней зубовъ полости рта — Глиняная 7. Частная ле-

чебница болѣзней зубовъ и полости рта — Михайловская 3. Частная лечебница болѣзней зубовъ и полости рта — Ст. Почтовая 1. Приемный покой при Ревельской целлюлозной фабриктъ. Приемный покой при фабриктъ А. М. Лютеръ. Приемный покой при заводѣ „Двигатель“. Ревельскій мѣстный военный лазаретъ — въ концѣ Лютерско-Сиротской ул. Приемный покой 89 пѣх. Бѣломорскаго полка — Батарейная казарма. Приемный покой 90 пѣхотн. Онежскаго полка — Батарейная казарма 90 пѣх. полка. Приемный покой 91 Двинскаго полка. Приемный покой при Ревельской флотской отдѣльной ротѣ — Байковая набережная. Частная лечебница подъ названіемъ Ревельская Ингаляторія — Новый бульваръ 9. Лечебница для глазныхъ больныхъ — Б. Розенкранцская 10, приемъ отъ 11 до 1/21. Лечебница для чахоточныхъ больныхъ — Магдалиненская 5. Городской инфекціонный баракъ — Магазиная ул. Др. Педусаръ. Лазаретъ 2 бриг. пограничной стражи — Б. Юрьевская 25. Приемный покой краснаго креста — Пушкинская 2. Лазаретъ Морского вѣдомства — Семеновская 8. Больница Рев. Судостр. Зав. Русск. Общ. Приемный покой Ревельск. Судостроит. Зав. Бекеръ и Ко. Приемный покой при Рев. Судостр. Зав. „Ноблесснеръ“. Приемный покой Строит. Порта Императора Петра Великаго.

Курортныя и дачныя мѣста въ Эстляндск. губ. Въ г. Ревелѣ: 1) Салонная 7 — Купальное заведеніе съ холодными и теплыми ваннами и морскими купальнями, существуетъ уже болѣе 70 лѣтъ. Купальный сезонъ начинается обыкновенно въ началѣ Іюня и оканчивается въ серединѣ Августа. Заведеніе принадлежит Акц. Обществу морскихъ купаленъ въ Екатериненталѣ. 2) Семинарія для нервно-больныхъ въ Екатериненталѣ, д-ровъ Вейса и Гирша, леченіе круглый годъ. 3) Дачное мѣсто „Рокъ-Аль-Маре“ въ 1 части. 4) Дачное мѣсто

„Екатериненталь“ во 2 части. 5) Дачное мѣсто „Новая Бригитовка“ во 2 части, 6) Дачное мѣсто „Шпрингталь“ въ 4 части. 7) Дачное мѣсто „Бланкенталь“ въ 4 части. 8) Дачное мѣсто „Шарлоттенталь“ въ 4 части. 9) Дачное мѣсто „Цедергильмъ“ въ 5 части. 10) „Каддакская дорога“ въ 5 части. 11) Дачное мѣсто „Дунтенъ“ въ 4 части. 12) Дачное мѣсто „Цигельскоппель“.

Аптеки въ г. Ревелѣ. Фикъ — Липовая 5. Детлова — Б. Михайловская 4. Наслѣдн. Оппермана — у Глиняныхъ воротъ 15. Леберта — Шведскій рынокъ 1. Шимкевича — М. Юрьевская 28. Насл. Линде — Мал. Перновская 21. Правл. Эстл. Попеч. о сестрахъ милосердія Ком. Росс. Общ. Краснаго Креста — Мал. Фишермайская 10. А. Штювертъ — Балт.-Портская ул. 2. В. Гаазе — Нарвская 52-а. Городская аптека — Юанновская 6.

Кредитныя учрежденія, Банки, Банкирскія Конторы, Ссудо-сберегательныя Кассы, Товарищества и т. п. Ревельское Отдѣленіе Государственнаго Банка — Михайловскій бульв. 3. Ревельское Губернское Казначейство и при немъ Отдѣленіе Государств. Сберегат. Кассы — Вышгородскій замокъ. Отдѣленіе Сберегательной Кассы Госуд. Банка при Ревельской Таможнѣ. Ревельское Отдѣленіе Крестьянскаго Поземельнаго Банка — Висмарская 7. Эстляндское Дворянское Земельное Кредитное Общество — Михайловскій бульв. 1. Ревельское Городское Кредитное Общество — Морская 28. Эстляндское Общество Взаимнаго Кредита — Широкая 11. Ревельская Ссудо-сберегательная Касса — Морская 20. Ревельское Ссудо-сберегательное Товарищество — М. Михайловская 23. Ревельское Общество Взаимнаго Кредита — Б. Михайловская 23. Банкирская контора „Шель и Ко.“ — Б. Михайловская 1. Банкирская контора „Геппенеръ и Ко.“ — Новая 33. Ревельское Отдѣленіе Рижскаго Коммерческаго Банка — Б. Михай-

ловская 7. Ревельское Отдѣленіе Соединеннаго Банка — Морская 11. Ревельское Купеч. Общество Взаимнаго Кредита — Глиняная 18. Сѣверное Ссудо-сберегат. Товарищество — Шведскій рынокъ. Ревельское Отдѣленіе Азовско-Донскаго Коммерческаго Банка — Никольская 6. Въ Январѣ сего 1915 года состоялось освященіе новаго помѣщенія для вновь открывшагося Ревельскаго Городскаго Общественнаго Банка на Михайловской ул. д. № 2. Молебства съ водосвятіемъ совершилъ Настоятель Александро-Невскаго собора Отецъ Аристовъ въ присутствіи г.г. Губернатора, Вице-Губернатора, Городскаго Головы съ Членами Городской Управы, Гласными Думы и секретарями и служащими Банка съ Директоромъ ново-открытаго Банка.

Страховыя Общества и Агентства въ г. Ревелѣ. Ревельское общество взаимнаго страхованія отъ огня строеній въ г. Ревелѣ — Б. Брокусова гора 14. Второе Ревельское общество взаимнаго отъ огня страхованія — М. Михайловская, въ помѣщ. Рев. Ссудо-сбер. Товар. Первое Россійское страховое общество, осн. въ 1827 г., отъ огня, жизни и несчастныхъ случаевъ — Новая 33. Россійское Страховое Общество, учрежд. въ 1835 г., отъ огня и жизни, — Морской бульв. 17. Страховое Общество „Саламандра“, осн. 1846 г., — Б. Михайловская 1. Русское Страховое Общество, отъ огня, движимостей и недвижимостей — Глиняная 18. Московское Страховое Общество, отъ огня, движимостей и недвижимостей — Никольская 20. Петроградское Общество страхованія отъ огня, жизни и капиталовъ — Б. Михайловская 7. Страховое Общество „Якорь“ въ Москвѣ, отъ огня — Морская 57. Страховое агентство Петроградск. Страх. Общ. — Татарская 6. Варшавское Страховое Общество, всякаго рода страхованія кромѣ жизни — Іоанновская 6. Страховое Общество „Волга“, отъ огня — Іоанновская 6. Сѣверное Страховое Обще-

ство, страхованіе движимостей и недвижимостей — Никольская 11. Страховое Общество „Россія“, страхованіе жизни, отъ несчастныхъ случаевъ, транспортовъ, стеколъ и отъ кражи со взломомъ — Морская 66. Страховое Общество „Нью-Йоркъ“, страхованіе жизни — Нарвская 11. Общество страхованія „Урбенъ“, страхованіе жизни — Б. Михайловская 6. Страховое Общество „Русскій Лойдъ“ въ Петроградѣ, страхованіе морского и отъ огня транспортовъ — Морская 57. Страховое агентство „Англійскій Лойдъ“ въ Лондонѣ, страхованіе судовъ и товаровъ — Береговая 24. Русское Страховое Общество, учр. 1867, страхованіе имуществъ — Морская 11. Русское Страховое Общество „Помощь“, отъ кражи со взломомъ — Манежная 7. Главное агентство взаимнаго страхового общества „Русь“ — Кентманская 16.

Пожарныя Общества и Дружины Эстлянд. губ., въ г. Ревелѣ. Ревельское вольное пожарное общество — Стар. Глиняная 14. Ревельская городская пожарная команда — Стар. Глиняная 14. Пожарная дружина братства „Черноголовыхъ“ — Морская 26. Вольная пожарная дружина при Балт. Бумагопрядильной Мануфактурѣ — Цигельскопелельская ул. Вольная пожарная дружина при фабрикѣ Акц. Общ. А. М. Лютеръ — Б. Татарск. 53. Заводская пожарная дружина при заводѣ „Двигатель“. Ревельское I пригородное пожарное общ., предсѣдатель Гарри Кохъ. Вольная пожарная команда на фабрикѣ „Оссе и Ко“. Вольная пожарная команда — Земляная 19.

Богоугодныя заведенія, богадѣльни, пріюты и т. п. въ г. Ревелѣ. Богадѣльня Эстлянд. Приказа Общ. Призрѣнія — Б. Иоакимстальская 52-а. Городская Богадѣльня Св. Югана — Б. Юрьевская 24, 154 кров. Городская Германовская Богадѣльня — Лют.-Сиротская 4. Маріинскій пріютъ — Инсти-

тутская 11 Эстл. дворянству, для 24 женщ. Эстл. двор. Маріинскій пріють гильдіи Св. Канута — Земляная 16, 29 комнатъ. Маріинское убѣжище для престарѣлыхъ женщинъ — Болотная 15, построена на средства дух. зав. А. И. Чумикова, для 15 прест. женщ. Убѣжище для женщинъ, учрежд. баронессою Маріей Луизою Жираръ-де-Сукантонъ — Нарвская 16. Вдовій домъ Вышгородской дворянской церкви — Казанская 2, 30 дешевыхъ комнатъ для бѣдныхъ. Ревельскій пріють для мальчиковъ — Болотная 15. Ревельскій пріють — Перновская 3, 40 дешевыхъ комнатъ для бѣдныхъ вдовъ. Вдовій пріють Домской церкви — Никитинская 14. Сиротскій домъ Лютера — Б. Юрьевская 62, для 30 сиротъ обоого пола. Пріють для призрѣваемыхъ малолѣтнихъ дѣтей — Гонзіорская 6, общ. для сод. дома призрѣнія малолѣтн. дѣтей при церкви Св. Олая. Дѣтскій пріють Рев. Дамскаго попеч. о тюрьмахъ комитета — М. Песочная 24, для 15 дѣтей. Ревельскій пріють Ревельскаго Эстонскаго Общ. для малолѣтн. дѣтей — М. Арефьевская 11. Пріють для малолѣтнихъ при общ. „Діаконисъ“ — Б. Перновская 47, для 30 дѣтей. Пріють Рев. Благотворит. Общ. — Б. Перновская 29, для 30 дѣтей. Пріють бѣдныхъ учениковъ ремесленниковъ — Антоновская 14, для 40 чел. Пріють Эстляндск. Общ. попеченія о лицахъ предающихся пьянству и проституціи — Б. Юрьевск. 39, 29 призр. Пріють для павшихъ женщинъ „Убѣжище Маріенъ-Магдалененъ“ — Магдалиненская 4, 24 кров. Домъ Трудолюбія Рев. Благотв. Общ. — Б. Татарская 45, 6 чел. Богадѣльня Лютер. церкви Св. Николая — Б. Татарская 23/25, 75 комнатъ. Богадѣльня прихода Карловской церкви — Алендерская 2, 25 кров. Пріють для слѣпыхъ — Антоновская 8, вѣдомству Императрицы Маріи, для 20 чел. Богадѣльня церкви Св. Олая. Пріють для престарѣлыхъ женщинъ прихода Еванг.-лют. церкви

Св. Іоанна — Водопроводная 24. Дѣтскій садъ Краснаго Креста для дѣтей воинскихъ чиновъ, призванныхъ на военную службу — Магдалиненская 9. Убѣжище для женщинъ, учр. баронессою Маріею Луизою Жираръ-де-Сукантонъ, при больницѣ общ. „Діаконисъ“ — Магдалиненск. 9. Пріютъ-школа призрѣнія мальчиковъ и дѣвочекъ нѣмецкаго происхожденія, учр. баронессою Ольгою Жираръ-де-Сукантонъ — Магдалиненск. 9. Вышгородскій Сиротскій пріютъ — Вышг.-Сиротская 3. Ревельское воспитательное заведеніе для бѣдныхъ дѣтей, вѣдомства Императрицы Маріи Ѳеодоровны — Голубиная 12. Пріютъ для арестантск. дѣтей — М. Песочная 24.

Благотворительныя общества въ г. Ревелѣ.

Ревельское Благотворит. Общество, состоящее подъ покровительствомъ Государыни Императрицы Маріи Ѳеодоровны — Б. Перновская 29. Ревельское православное купеческое благотвор. общество — Желтая 20. Общество призрѣнія нервно и душевно больныхъ въ Эстлянд. губ. — Балт.-Портская 52. Общество для содержанія дома призрѣнія малолѣтнихъ дѣтей при церкви Св. Олая — Гонзіорск. 6. Евангелическое общество вспомошествованія нуждающимся прихожанамъ нѣмецкой церкви Св. Олая — Широкая 17. Общество вспомошествованія нуждающимся прихожанамъ нѣмецкой церкви Св. Николая — Колесная 6. Ревельское Эстонское общ. для воспитанія дѣтей — М. Арефьевская 11. Общество для воспитанія малолѣтн. дѣтей — Б. Татарская 21-б. Учрежденіе ратсгера Я. І. фонъ Гонзіоръ. Ревельское общество вспомошествованія нуждающимся жителямъ г. Ревеля — Морская. Общество взаимнаго вспоможенія типо-литографовъ — Морская 20. Ревельское общество пособія бѣднымъ римско-катол. вѣроисповѣданія при римско-кат. приходской перкви въ г. Ревелѣ — Никольск. 18. Евангелическое общество попеченія дѣвиць — Б.

Иоакимстальская 1. Общество вспомошествованія нуждающимся ученицамъ Рев. гор. женск. уч. I разр. Общество вспомошествованія нуждающимся ученикамъ Рев. гимназіи Императора Николая I — Соборная 15. Общество вспомошествованія нуждающимся учащимся Рев. Александровской гимназіи — Нарвская 1. Общество вспомошествованія нуждающимся ученицамъ Рев. женск. гимназіи — Б. Юрьевская 11. Общество вспомошествованія нуждающимся учащимся въ Рев. 4-хъ классн. городскомъ училищѣ Императрицы Екатерины II — Вышгор., Соборная площ. 8. Общество взаимнаго вспомошествованія учащимъ и учащимся въ нач. народн. училищахъ Эстл. губ. — Земляная 15. Общество вспомошествованія нуждающимся учащимъ Ревел. городск. нач. училищъ — Б. Юрьевская 33. Общество вспомошествованія нуждающимся ученицамъ частной женской гимназіи Лендеръ — Вышг. Дуглаская 1. Общество вспомошествованія учащихся въ Рев. техн. жел.-дор. училища служащихъ на Балт. и Псково-Рижск. жел. дор. Еврейское благотворительное общество — Лют.-Сиротская. Общество для вспомошествованія бѣднымъ семьямъ на школьное воспитаніе въ нѣмецкихъ школахъ Эстляндской губ.

Разныя кассы вспоможенія, преслѣдующія спеціальныя цѣли, въ г. Ревелѣ. вспомогательн. касса при фармацевтическомъ обществѣ — Шир.-Песочная 6. вспомогат. касса еванг.-лют. приходовъ въ Россіи — Кентманская 5. Вдовья и сиротская касса еванг.-лют. проповѣдниковъ — М. Вышг. подъемъ 6. Учрежденіе въ память Д-ра мед. Карла Берга въ г. Ревелѣ, для выдачи пособія вдовамъ и сиротамъ врачей Эстл. губ. — Б. Розенкранцская 2. вспомогательная касса врачей Эстл. губ. „Касса благодарности“ — Морская 20. Касса взаимнаго вспоможенія кистеровъ — Олаевская 5. Рев. вспомогательная касса для учительницъ — Балт.-Порт-

ская. Вдовья и сиротская касса гильдіи Св. Канута въ Ревелѣ — Б. Розенкранцская 6. Вспом. касса Рев. вольнаго пожарн. общества — Стар. Глиняная 14. Ревельск. похоронная касса при гильдіи Св. Канута — Морская 20. Похоронная касса при Рев. вольномъ пожарномъ обществѣ — Купеческая 7. Похорон. касса Рев. русск. купечества — Глиняная 4. Похорон. и вспомогат. касса при обществѣ пѣнія „Revaler Verein für Männergesang“ — Морская 37. Похоронная касса при Рев. общ. пѣнія „Liedertafel“ — Новая 36. Вспомогат. и похорон. касса Ревельск. цеховыхъ трубочистныхъ дѣлъ мастеровъ и подмастерьевъ — Морская 20. Больничная касса при Рев. судостроит. зав. Русск. Балт. Судостр. Акц. Общ. Больничная касса при Рев. судостр. заводѣ „Бекеръ и Ко.“ Вспомогат. и похорон. касса Рев. золотыхъ и серебр. издѣлій мастеровъ — Коппельская 12. Общество взаимной помощи членовъ рода фонъ Шульманъ. Общество учрежденія взаимной помощи рода фонъ Лилиенфельдтъ — Широкая 17. Учрежд. взаимной помощи рода Графовъ и Бароновъ фонъ Тизенгаузенъ — Вышг., Школьная д. Тизенгаузенъ. Учрежденіе рода Эдмунда и Фердинанда Александровичей Лютеръ. Учрежд. взаимн. помощи рода Антроповыхъ. Учрежд. взаимн. помощи рода М. П. Штильмаркъ — М. Соборная 3. Общество учрежд. потомковъ Э. А. В. Гершельманъ. Общество учрежд. взаимной помощи рода фонъ Стааль и бароновъ фонъ Стааль. Общ. учрежд. взаимной помощи рода фонъ Беръ - Гутгорнъ. Общество учрежд. имени пробста Ферд. Гофманъ — Новая 45. Ревельское общ. „Помощь погорѣвшимъ“ — Широкая 40. 1-я Ревельская похорон. касса — Морская 33. 2-я Рев. похорон. касса — Морская 16. 15-я Ревельская похоронная касса — Новый бульваръ 9. Похоронная касса „Помощь“. Похоронная касса цеховыхъ булочниковъ въ Ревелѣ.

Пѣвческія и музыкальнныя общества въ Ревелѣ. Русское общество пѣнія „Гусли“ — Михайловскій бульв. 4. Ревельское общество любителей пѣнія „Revaler Verein für Männergesang“ — Морская 26. Общество любителей пѣнія „Liedertafel“ — Морская 20. Екельское общество пѣнія — Морская 54. Общество любителей пѣнія при еванг. лют. церкви Св. Николая — Морская 26. Ревельск. общество камерной музыки — Б. Михайловск. 20. Эстонское лютеранское церковное музыкальн. общество (своего помѣщенія не имѣеть). Эстонское музыкальное общество „Пандоринъ“ — М. Юрьевская 25. Духовый и струнный оркестръ при фабр. Акц. Общ. А. М. Лютеръ — Южная 17. Мужской и смѣшанный пѣвческіе хоры при фабр. Акц. Общ. А. М. Лютеръ — Южная 17. ♪

Клубы и общественныя собранія въ Ревелѣ. Ревельскде Русское Общественное Собраніе — Михайловскій бульв. 4. Эстляндскій Русскій Національный Клубъ. Ревельскій Русскій семейный кружокъ — Мунтенская 3. Ревельское Благородное Собраніе — Широкая 1. Рев. Нѣмецкій Клубъ — Б. Михайловская 20. Клубъ Общества Черноголовыхъ — Морская 26. Общественное собраніе гильдии Св. Канута — Морская 20. Рев. Купеческій Клубъ — Новая 37. Эстонское общественное собраніе „Лотусъ“ — Гонзіорская 4. Эстонское общ. собраніе „Эстонія“. Рев. Латышское общ. собраніе — Нарвская 13. Нѣмецкое ремесленное общество — Фалькспаркская 2. Морское Собраніе, въ зимнее время — Шведскій рынокъ, въ лѣтнее время — Екатериненталь. Офицерское собраніе 89 пѣхотн. Бѣломорскаго полка — Б. Михайловск. 18. Офицерское собраніе 90 пѣх. Онежскаго полка — Новая 48. Офицерское собраніе 91 пѣх. Двинскаго полка — Б. Юрьевская 64. Общественное собраніе гаванскихъ рабочихъ „Леннукъ“ — Морская 36. Клубъ Интеллигентовъ — зданіе Эстонск. театра.

Сельско-хозяйственные общества въ г. Ревелѣ. Эстляндское сельско-хоз. общество — домъ Дворянства. Рев. Эстонское общ. сельск. хозяйства — Гонзіорская 4. Первое Эстл. сельско-хоз. товарищество — Б. Соборная 11. Эстл. центральное сельско-хоз. общество — Вышгор. бульв. 17-а.

Спортивные общества въ г. Ревелѣ. Ревельскій отдѣлъ Императорскаго общества правильной охоты — Михайловскій бульв. Эстл. общество любителей охоты — Морской бульв. 17. Общество поощренія верховой ѣзды въ г. Ревелѣ — Гонзіорская 15. Императорскій Эстл. Морской Яхтъ-Клубъ — лѣтомъ въ гавани на Южномъ волноломѣ, а зимою въ Ревельскомъ Клубѣ. Ревельскій Яхтъ-Клубъ — Гавань, площадь № 3. Ревельское общество любителей шахматной игры — Колесная, гостин. „Петроградъ“. Рев. шахматное общество „Чигоринъ“. Рев. общество велосипедистовъ любителей. Рев. отд. спортивн. общ. „Уніонъ“ — Колесная 7. Рев. общ. велосипедистовъ „Калевъ“ — Новая 40. Рев. представительство Россійск. общ. Туристовъ — Липовая (6 часть) 13. Эстляндское общ. катанія на лодкахъ — Гаванная 3. Кружокъ „Спортъ“ — Нарвская 14. Рев. отдѣл. Рижскаго спортивнаго общества „Аматеръ“ — Земляная. Рев. спортивное общество „Олимпій“.

Разнаго рода общества въ гор. Ревелѣ. Общество садоводства — Висмарская 2. Рев. нѣмецкое театральное общество — Б. Михайловск. 15. Рев. товарищество на паяхъ для устройства Эст. театра „Эстонія“ — Гогольскій бульв. 6. Эстлянд. литературное общество — Морская 20. Литературный кружокъ — М. Перновская 25. Драматическій кружокъ при фабр. Акц. Общ. А. М. Лютеръ — Южная 17. Рев. педагогическое общество — Морской бульв. 19. Эстл. общ. народнаго образованія — М. Юрьевская 13. Шведское общество „Друзья Просвѣщенія“ въ Эстл. губ. Рев. отдѣленіе

генеалогическаго общества Прибалтійскихъ губ. — Песочная 19. Общество образованія вечернихъ курсовъ для взрослыхъ — Морская 20. Общество для борьбы съ чахоткой въ Эстл. губ. — Новая 31. Эстл. художественное общество — Морская 20. Общество рыболовства и рыбопромышленности по Балтійскому побережью. Общество покровительства животныхъ — Морская 20. Эстл. купеческое общество „Помощь“ — Б. Татарская 53. Ревельск. филателистическое общество — Широкая 34. Рев. гимнастическое общество — Карловская, въ залѣ Домскаго училища. Общество Эстл. землевладѣльцевъ — Морской бульв. 15. Эстл. общество пчеловодства и садоводства — М. Перновская 31. Рев. Эстон. Еванг. общ. попеченія о молодежи — Макерск. 19. Рев. нѣмецкое ремесленное общество — Фалькс-паркская 1. Рев. Эстонск. эконом. товарищество — Гонзіорская 4. Отдѣленіе общества спасанія на водахъ — Песочная 41. Общество практическихъ врачей въ г. Ревелѣ — Земляная 2. Общ. врачей Эстл. губ. — Б. Розенкранцская 11. Рев. отдѣленіе Петроградск. врачебнаго общ. взаимной помощи — зданіе Рев. нѣм. клуба. Рев. отд. Рижскаго общ. Св. Іоанна — Широкая 39. Еванг. общество воздержанія „Синій Крестъ“ — Широко-Песочная 4. Эстл. общ. Еванг. библейск. общ. въ Россіи. Рев. отд. Рижскаго общества содѣйствія евангел. миссіи среди язычниковъ — Широкая 37. Евангел. общ. для поддержанія и развитія религіозно-нравствен. жизни между членами еванг.-лют. церкви въ г. Ревелѣ. Общество трезвости „Валвая“ съ спортивн. отд. — Перновская 31. Рев. общ. потребителей „Аби“ (помощь) — Михайловскій бульв. 27. Общ. потребителей служащихъ Рев. судостр. зав. Русск. Балт. Акц. Общества. Общество потребителей для рабочихъ и служащихъ Балт. бумагопрядильной и ткацкой мануфактуры — Коппельская. Эстл. вспомогательный комитетъ (школа для малолѣтнихъ

дѣтей) — Розенкранцская 10. Рев. общество хоругвеносцевъ въ мѣстномъ Александро-Невскомъ Соборѣ. Эстл. общество попеченія о лицахъ предающихся пьянству и проституціи — Б. Юрьевск. 39. Эстл. попечительство о сестрахъ милосердія Комитета Россійск. Общ. Краснаго Креста — Вышгородскій замокъ. Рев. отдѣлъ Росс. общ. винокуренныхъ заводовъ — Морск. бульв. 15. Рев. отдѣленіе общества „Мира“. Рев. артистическое общество. Рев. общ. токарей — Б. Юрьевск. 25. Общество владѣльцевъ недвижимостей въ г. Ревелѣ. Сѣверо-Балтійское общество врачей. Эстонское вспомогат. общество ремесленниковъ въ г. Ревелѣ — М. Юрьевская 25. Эстл. Лаунъ-Теннисъ Клубъ. Эстл. общ. птицеводства и мелкаго животноводства. Рев. Эстонское издат. товарищество. Русское общ. потребителей въ г. Ревелѣ — Михайловскій бульв. 4. Рев. отд. Акц. Общ. Россійской торгов. посредническій „Дѣятель“. Эстл. фармацевтическое общ. въ Ревелѣ. Общество лютер. пасторовъ Эстл. губ. — Татарская 17. Общество Эстляндскихъ дворянъ.

Гильдіи въ Ревелѣ. Большая гильдія — Морская 17. Гильдія Св. Канута — Морская 20. Вышгородская гильдія — Школьная 9.

Конторы посыльныхъ. Никольская 20. Новая 45. Посыльные стоятъ на Больш. рынкѣ, на Старомъ рынкѣ и на Морской ул. передъ Биржею.

Адресный столъ — Никольская 21. Справки по буднямъ отъ 10 до 4 час., по воскресеньямъ и праздничнымъ днямъ отъ 11 до часу. Плата за справку 5 коп.

Театры. Врем. Русскій театръ — уголъ Іоанновской и Михайловской ул. 5. Эстонскій театръ „Эстонія“ — Гоголевская аллея 6. Русскіе драмат. и оперные вечера въ Эстонск. театрѣ.

Кинематографы. „Рояль Біо“ — Глиняная 10. „Экспрессъ Біо“ — Глиняная 3. „Сатурнъ“ —

Глиняная ул. „Грандъ-Марина“ — Морской бульв. 10. „Новый театр“ — Б. Михайловская 1. „Казино“ — Садовая. „Уніонъ“ — Земляная 7. Кинематографъ попечительства о народной трезвости — Б. Михайловск. 8. Кинем. попечит. о народной трезвости „Развлечение“ — Нов. Фишермайская 9. „Рекордъ“ — Выставочный плацъ, у вокз. Б. ж. д.

Гостинницы и рестораны. „Золотой Левъ“ — Новая 40. „Петроградская“ — Колесная 7. „Сѣверная“ (Du Nord) — Колесная 3. „Централь“ — Новая 37. „Европа“ — Глиняная 24. „Россія“ — Новая 19. „Рояль“ — Систернская 8. „Москва“ — Нарвская 13. „Рига“ — Макерская 18. „Петровская“ — Петровская площ. 3. „Франція“ — Коппельская, близъ вокзала. Всѣ эти гостинницы соединены съ ресторанами и буфетами, которые считаются лучшими въ городѣ. Гостинница „Нольте“ — Рыцарская ул. „Убѣжище“ — Вышгородъ, Фалькскій подъемъ 4, комнаты отъ 75 к. до 3 р. въ день, обѣды здѣсь же. Новая горка — буфетъ варьэте, музыка лѣтомъ. Концертный садъ въ Екатериненталѣ, лѣтомъ музыка. Фалькспаркъ — помѣщеніе нѣмецкаго ремесленнаго общества, буфетъ, зимою катокъ.

Музеи, библіотеки и читальни въ г. Ревелѣ.

Эстл. провинціальный музей, Эстл. литературное общество — Вышгородъ, Судебная 6. Городская публичная библіотека читальня — Систернская 2. Рев. Морская офицерск. библіотека, въ вѣдѣніи Морск. вѣд. — Брокусова гора 8. Библіотека для чтенія при Рев. Русск. Общ. Собраніи — Михайловскій бульв. 4. Библіотека для чтенія при Эстл. нѣмецк. школьномъ обществѣ — Вышг. бульв. 3. Библіотека и читальня при Рев. нѣм. ремесленномъ обществѣ, для членовъ общества — Фалькспаркск. 2. Библіотека для чтенія при Рев. обществѣ пособія бѣднымъ римско-кат. вѣроисп. — Никольск. 18. Бесплатная библіотека и кабинетъ для чтенія

для членовъ общества трезвости „Валвая“ — Мал. Перновск. 31. Платная библіотека и бесплатная читальня при Рев. комитетѣ попечительства о народной трезвости. — Б. Михайловск. 8. Библіотека для служащихъ и рабочихъ при заводѣ „Двигатель“ — зданіе завода. Библіотека для служащихъ и рабочихъ при фабр. Лютеръ — Южная 17. Библіотека при Рев. Эстонск. общ. собраніи „Лотусъ“, для пользованія членовъ общества — Гонзіорск. 4. Библіотека-читальня при Рев. отд. Росс. общества туристовъ — Липовая 13 (6 части). Платная библіотека Рев. Эстонск. общ. „Эстонія“ — Гогольск. бульв. 6. Бесплатн. библіотека при Рев. латышск. общ. собраніи — Нарвская 13. Библіотека при Александровской гимназіи, для учащихся — Нарвская 1. Библіотека при Петровскомъ реальномъ училищѣ — Михайловскій бульв. 2. Библіотека при женской гимназіи для учащихся — Б. Юрьевск. 11. Библіотека при частной женск. гимн. Бѣляевой — Нарвская 6-а. Библіотека при частн. женской гимназіи Лендеръ — зданіе гимн. по Вышг. Дугласской 2. Библіотека нотныхъ книгъ для общ. любителей пѣнія еванг.-лют. церкви Св. Николая — Рыцарская церк. домъ. Библіотека Рев. педагогич. общ. — Желѣзная 16. Платная библіотека французской литературы — Морская 29. Бесплатн. библіотека для рабочихъ завода Вигандъ — Бульв. Наслѣдника 21. Бесплатн. библіотека для служащихъ больницы „Зевальдъ“ — Балт.-Портск. 52. Безпл. народная библіотека-читальня при городской чайной — Иоанновская 3. Безпл. народн. библіотека-читальня при портовой чайной — Голландск. 5. Платн. библіотека при книжной торговлѣ Луйкъ — Нов. рынокъ 49/50. Библіотека для служащихъ на ст. Ревель С.-з. ж. д. — Казенное зданіе на ст. Ревель. Платн. публичная библіотека — Виттенгофск. 17. Библіотека Рев. Эст. Еванг. общ. попеченія о молодежи — Макерская № 19. Платн. публичн. библіотека

при книжномъ магазинѣ Кирикаль — Нарвская 26. Библіотека-читальня Рев. русск. семейн. кружка — Мунтенская 3. Библіотека спортивной литературы Эстл. спорт. общ. „Калевъ“ — Б. Михайловск. 3. Библіотека-читальня эст. худож. общ. — Морск. 20.

Ревельское отдѣленіе Петроградскаго телеграфнаго агентства — Б. Михайловск. 6, тел. 330.

Издающіеся газеты въ г. Ревелѣ. Эстляндскія Губернскія Вѣдомости, изд. Эстл. Губ. Правл. — Вышгородъ. „Ревельскій Вѣстникъ“ — Глиняная 16. „Ревельскія Извѣстія“ — Морская 7. Бюллетени Петроградскаго Телеграфнаго Агенства — Б. Татарская 21. „Revaler Beobachter“ — Морская 2. „Ristirahwa püharäewa leht“ — Рыцарская 13. „Kiriku kellad“, „Tallinna Teataja“ изд. эстон. тов. „Общественная жизнь“ въ Петроградѣ — Б. рынокъ 16. „Tallinna Uudised“, изд. эст. тов. „Общ. жизнь“ въ Петроградѣ — Б. рынокъ 16. „Petania“ (Виоанія) ред.-изд. Дункель. „Tallinna päewaleht“ — Дункерская 2. „Päewaleht“ — Дункерская 2. „Koit“ — Б. Татарская 28. „Kodu“ — Б. Татарская 28. „Aeg“ — Б. Татарская 28.

Журналы. Коммерческій листокъ объявленій. Вѣстникъ коопераціи, изд. Абрехталь, и много другихъ эстонскихъ журналовъ.

Книжные торговли въ г. Ревелѣ. Штремъ подѣ фирмою „Вассерманъ“ — Морская 7. „Клуге и Штремъ“ — Морская 9. Русская книжн. торговля, Гаазе — Глиняная 23. „Гутенбергъ“. Пломпу — Новая 45. Фейнштейнъ — Глиняная 1. Кузикъ — Новая 46. Пихлакасъ — Иоанновская 6. Рубинъ — Новая 49. Эсбергъ — Глиняная 6. Сыэрде — Б. Юрьевск. 10. Рейнокъ — Б. Михайловская 21. Шнейдеръ — Нарвская 13. Лей — Новая 24. Вейсъ — Больш. рынокъ 4. Сипка — Балт.-Портск. 21. Луйкъ — Новый рын. 19/50. Лаамъ — Б. Перновск.

7. Петтай — Балт.-Портск. 11. Пальманъ — М. Михайловская 12. Мендъ — Владимірск. 65. Пихлакасъ — Глиняная 24. Вальдманъ — Владимірск. 18. Кунгуръ — Коппельская 24. Крубергъ — Коппельская 10. Туйскъ — Б. Перновская 6. Мюллерсдорфъ — Б. Перновская 21. Кяркъ — Владимірская 13. Брандисъ — Б. Юрьевск. 22. Ранкъ — Арефьевская 10. Лобья — Новый рынокъ 22. Кійнъ — Новый рынокъ 81, 82, 83. Кирикаль — Нарвская 26. Муни — Новая 15/46. Реде — Виттенгофская 17. Акерманъ — Широко-Песочная 21. Быстровъ — б. Перновская 9. Креманъ — б. Михайловская 23.

Типографіи, литографіи и др. заведенія печати въ г. Ревелѣ. Типографіи: Эстляндск. Губернская типографія — Вышгородскій замокъ. Грессель — Колесная 10/12. „Ревельскій Наблюдатель“ — Морская 2. А. Миквиць — Рыцарская 13. Цвѣтковъ и Китцель — Морская 36. I. и А. Пальманъ — М. Михайловск. 12. „Пявалехтъ“ — Большой рынокъ 4. „Ревельскія Извѣстія“ — Морская 6. „Общественная жизнь“ — Брокусова гора 1. Калла — Стѣнная 17. Фолькманъ — Новая 30. Шифферъ — б. Михайловск. 23. Эренпрейсъ — Рыцарская 11.

Типо-литографіи: Гебертъ — Брокусова гора 2/11. Лаурманъ — Никольская 16. Миквиць — Широкая 5. „Т-во Жестъ“ — Кирпичная 7. „Звѣзда“ — Мучная 5.

Мастерскія и торговли принадлежностями тисненія: Бадендикъ — Широкая 34. Глауданъ — Вокзальный бульваръ 3. Кальмейеръ — Глиняная 3. Киверъ — Морская 36. Кундеръ — М. Юрьевская 18, подъ фирмою „Перфектъ“. Николай — Глиняная 7. Пальманъ — М. Михайловская. Тидерманъ — Новая 48.

Крупнѣйшіе фабрики, заводы и торговли въ г. Ревелѣ. Акціонерныя Общества: Рев. судостр. заводъ Русско-Балт. судостр. и механ. акц. общества, въ Цигельскоппелѣ. Рев. судостр. механич. и металлургическій заводъ акц. общ. „Бекеръ и Ко.“, въ Цигельскоппелѣ. Рев. судостроит. заводъ акц. общ. „Ноблесснеръ“, въ Цигельскоппелѣ. Акц. общ. Сѣверныхъ бумажно- и целлюлозной фабрикъ — Целлюлозная 1. „Францъ Круль“, машиностроительный заводъ, специальность оборудованіе винокуренныхъ заводовъ — Коппельская 28. „Вольта“, электротехн. заводъ, специальность электрическія машины — Болотная 27. Рев. химич. заводъ „Рихардъ Майеръ“, красокъ, лекарств. веществъ, кислотъ и проч. — Фальспаркская 31. Балт. бумаго-прядильная и ткацкая мануфактура — Коппельская 21. „К. Зигель“, Ревельское отдѣленіе, заводъ по оборудованію паро-санитарно-техническихъ устройствъ — Широкая 27. Фабрика для механической обработки дерева акц. общ. А. М. Лютеръ — б. Татарская 53. Вагоностроительный и механическій заводъ „Двигатель“, вагоны, двуколки и проч. — на Лаксбергѣ. Рев. писчебумажная фабрика — Макерская ул.

Заводы: Рев. спиртоочистительный заводъ — Морской бульваръ 18. Извѣстковый заводъ — Нарвская 90. Извѣстковый заводъ — б. Юрьевск. 73. Известковый заводъ — Известковая 11. Балтійскій мыловаренный заводъ — б. Перновская 90. Рев. чугунно-литейный заводъ — Каддакская дорога. Рев. заводъ цементныхъ издѣлій — б. Перновская 46. Каменно-ступенный заводъ — Вокзальная б. Товарищество 1 Рев. кирпичнаго завода — Кирпичная 5. Кирпичный заводъ — Балт.-Портская 45, Кадакская б. Городской газовый заводъ, свѣтильный газъ — Бульваръ Насл. Цесаревича 27. Рев. казенный очистительный складъ вина № 1. — б. Юрьевская 84, Казна.

Ф а б р и к и: Канатная фабрика — Коппельск. 19. Фабрика механической обработки дерева. Рев. Строит. Товарищества, строительные материалы — Кадакская 1. Ревельская паркетная фабрика — Машинная 3. Рев. спичечная фабрика — б. Перновская 16. Сѣтовальная фабрика Лесмана, рыбачные принадлежности — б. Батарейная 12. Фортепианная и фисгармонная фабрика, музыкальные инструменты — б. Юрьевская 61-а. Фабрика для обработки камня, мрамора и гранита — Коппельская 2. Ревельская фабрика жестянныхъ издѣлій „Звѣзда“. Рев. фабрика жестянныхъ издѣлій „Жесть“ — Кирпичная 9. Рев. фабрика жестянныхъ издѣлій — б. Батарейная 20. Ревельская гильзовая и картонныхъ издѣлій фабрика „Георгій“ — Вокзальный бульв. 3. Мраморное и каменнотесное заведеніе — Купеческая 7. Рев. шелко-ткацкая фабрика — Водопроводная 21. Гильзовая фабрика — Глиняный бульваръ 27. Рев. ватная фабрика „Волокно“ — Лютерско-Сиротская 48. Шерсточесальня и прядильная фабрика, выдѣлка ваты — Пивоваренная 2. Рев. толевая фабрика — Толевая 1. Эстлянд. конфектная фабрика — б. Юрьевская 18. Конфектная фабрика — М. Юрьевская 4. Колбасная фабрика — Серебряная 5. Колбасная фабрика — Широко-Песочная 25.

Мукомольни и лѣсопильни: Паровая мукомольня и лѣсопильня — Морской бульв. 17. Паровая мукомольня и лѣсопильня — Нарвск. 27. Лѣсопильный заводъ — Бульваръ Насл. Цесаревича 10. Лѣсопильный заводъ — Ново-Гаванская 11. Лѣсопильный заводъ — б. Куликовская 34. Мукомольная мельница — Ново-Гаванская 2.

Склады аптекарскихъ товаровъ: Трейблуть — Морская ул. Нилендеръ — Русский рынокъ, Макерская 2. Гюнтеръ — Старый рынокъ 26. Югансенъ — Нарвская 43. Эрнэ — Балтійско-

Портская 8. Мей и Ландезень — Глиняная. Эстл. общ. торг. аптекарскими товарами — Новая 41.

Въ г. Ревелѣ бываетъ одинъ разъ въ году ярмарка, 26 и 27 сентября.

Главнымъ занятіемъ населенія Эстляндской губерніи является земледѣліе, затѣмъ скотоводство и лѣсоводство. Въ 1913 г. было засѣяно озимыми хлѣбами 55516 десят., яровыми 82741 десят., картофелемъ 27019 дес., льномъ 2563 дес. и стручковыми растеніями 3343 дес. Затѣмъ подъ естественными лугами состояло 417398 дес. На этой площади было высѣяно: озимаго 78216 четв.; ярового 129901 четв. и картофеля 900047 четв. Собрано: озимаго 465747 четв.; ярового 762117 четв. и картофеля 3587538 четв.

Къ 1 января 1914 г. въ Эстляндской губ. насчитывалось животныхъ: лошадей 70945 головъ, ословъ 46, рогатаго скота 177,107 головъ, овецъ 157,992 гол., козъ 145 и свиней 64765 гол., а всего 472,331 гол.

Площадь земельныхъ угодій опредѣляется въ 1799895 дес.; изъ нихъ усадебной и огородной 76489 дес., пахатной 419890 дес., подъ лѣсами, кустарниками и порослями 316846 дес., выгонной 334598 дес. и подъ болотами и неудобной 287080 десятинъ.

Подъ лѣсною площадью въ Эстл. губ. находится 316143,73 дес., въ томъ числѣ: въ Ревельскомъ уѣздѣ 69803,43 дес., въ Везенбергскомъ 156443,56 дес., въ Вейсенштейнскомъ 38574,31 дес. и Гапсальскомъ 51322,46 дес. Изъ нихъ казеннаго лѣса 1251,78 дес., церковнаго, городскаго и разныхъ установленій 6829,97 дес., крестьянскаго и общественнаго 14,06 дес., маіоратнаго 12652,49 дес. и частновладѣльческаго 295395,49 дес.

Въ теченіе 1913 года Лѣсоохранительнымъ Комитетомъ по 1 ходатайству разрѣшено вырубить единовременно безъ плана хозяйства 1800 кв. саж. лѣса изъ общей площади въ 1 дес. 704 кв. саж., дано разрѣшеніе на производство расчистокъ въ 15 случаяхъ и въ 7 случаяхъ рубка признана опустошительной.

Народонаселеніе. Къ 1 января 1914 г. въ Эстляндской губ. числилось всего населенія 479540 чел., въ томъ числѣ 335,091 мужчинъ и 244 449 женщинъ.

Въ гор. Ревелѣ: мужч. 37799, женщ. 37005, всего 74804 чел., а по свѣдѣніямъ адреснаго стола къ 1 января 1914 г. въ гор. Ревелѣ мужч. 68503, женщ. 62622, итого 131,125 чел.



Телефонъ 12-38

Типографія

Цвѣтковъ и Китцель

РЕВЕЛЬ,
Морская ул. № 36

— Изготавливаетъ всевозможныя —

ТИПОГРАФСКІЯ РАБОТЫ

для

правительственныхъ, обществен-
ныхъ и частныхъ учреждений и
торгово-промышлен. предприятий.

*Все работы исполняются скоро, аккуратно
по умереннымъ цѣнамъ.*

При типографіи имѣется собственная

— ПЕРЕПЛЕТНАЯ. —

Ar 915

Путеводитель