

СТУПЕЛЬ И СЛОВЪ.

Миръ и Родина



ИЗДАНИЕ
К. Л. ЗИХМАНА
ВЪ РИГѢ.

Л. В. ИЧЕЗЪ

Модерн

Ar Лиза Умч

Краткій курсъ

ГЕОГРАФІИ РОССІИ

со свѣдѣніями

изъ

математической, физической и всеобщей географіи.

Съ приложеніемъ
карты Европейской Россіи.

Составили

А. СТУПЕЛЬ и Е. ГЛОВЪ.


10-ое изданіе.

2-ое изданіе Особымъ Отдѣломъ Ученаго Комитета Министерства Народнаго Просвѣщенія одобрено для низшихъ учебныхъ заведеній всѣхъ Учебныхъ Округовъ.

(Согласно объявленію Департамента Нар. Просв. отъ 17 Мая 1896 г. за № 12056).

3-е изданіе Особымъ Отдѣломъ Ученаго Комитета Министерства Народнаго Просвѣщенія одобрено, какъ учебное руководство, для городскихъ и уездныхъ училищъ всѣхъ Учебныхъ Округовъ, а также для ученическихъ библиотекъ низшихъ и среднихъ учебныхъ заведеній и для бесплатныхъ народн. библиотекъ и читаленъ.

(Согласно объявленію Департамента Нар. Просв. отъ 17 Марта 1897 г. за № 6903).



Рига 1902.

Изданіе К. Г. Зихмана.

Адресъ издателя: г. Рига, Брѣвостная ул. № 30.

Дозволено цензурою. Рига, 18 Июля 1902.

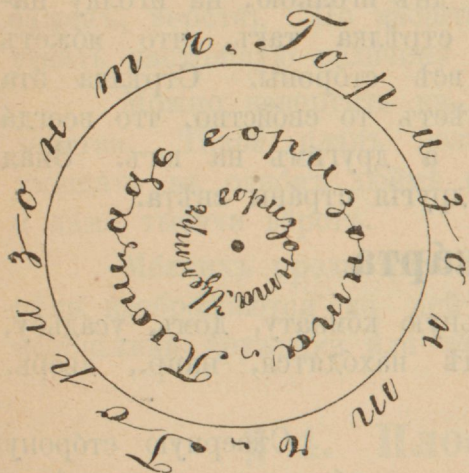
AR EESTI
RAHVUS-
RAAMATUKOGU

1257/4

Первоначальныя свѣдѣнія изъ математической и физической географіи.

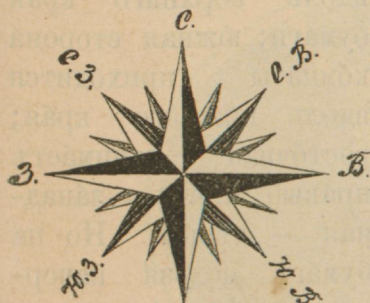
§ 1. Горизонтъ и страны свѣта.

Когда мы выходимъ въ открытое поле, то намъ кажется, что небесный сводъ опускается на землю вездѣ на одномъ и томъ же разстояніи отъ насъ. Намъ кажется, что мы стоимъ по срединѣ огромнаго круга земли. Круговая линия, по которой небо какъ бы сходитъ съ землею, называется **горизонтомъ** или кругозборомъ. (См. рис. № 1.)



№ 1.

Каждый день, утромъ изъ-за горизонта восходитъ солнце; вечеромъ оно заходитъ за горизонтъ. Та сторона горизонта, гдѣ солнце восходитъ, называется восточною стороною или **востокъ**; та сторона, гдѣ оно заходитъ, называется западною или **западъ**. Въ полдень солнышко подымается высоко на небѣ, и та сторона горизонта, куда надо повернуться лицомъ, чтобы увидѣть солнце въ полдень, называется южною или **югомъ**. При этомъ за спиною у насъ будетъ та сторона, гдѣ солнца никогда не бываетъ; она называется сѣвernoю стороною или **сѣверомъ**.



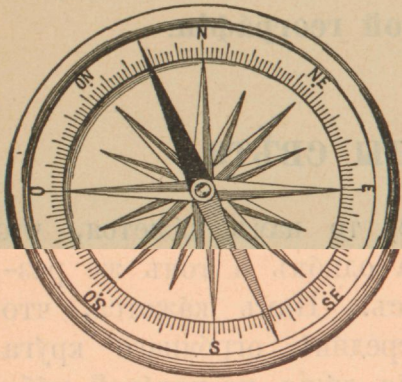
№ 2.

Востокъ, западъ, сѣверъ, югъ — называются главными странами свѣта.

Кромѣ этихъ четырехъ главныхъ странъ свѣта есть еще четыре второстепенныхъ. Между сѣверомъ и востокъ лежитъ сѣверовостокъ; между югомъ и востокъ — юговостокъ; между сѣверомъ и западъ — сѣверозападъ; между югомъ и западъ — югозападъ. (См. рис. № 2.)

§ 2. Определе́ніе странъ свѣта.

Въ ясный день страны свѣта легко опредѣлить по солнцу. Напримѣръ въ полдень солнце какъ разъ на южной сторонѣ неба, и тѣни отъ предметовъ въ это время дня бывають самыми короткими.

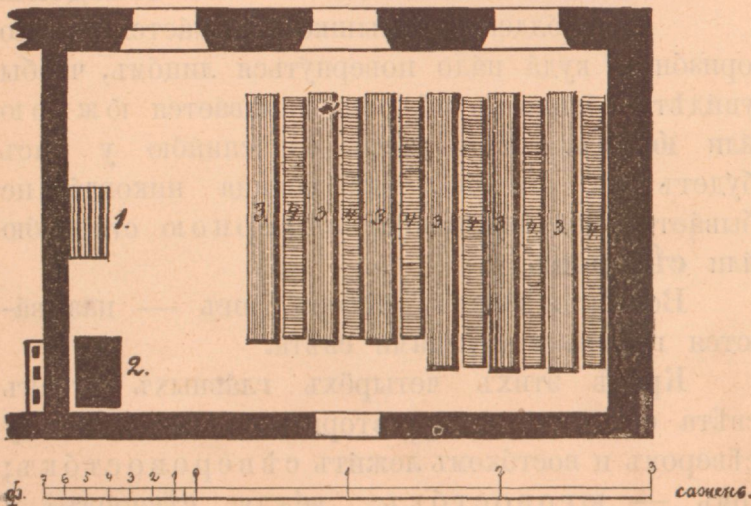


№ 3. Компасъ.

Тѣнь отъ прямо вбитой въ землю палки въ полдень направлена съ юга на сѣверъ. Если смотрѣть на югъ, то направо будетъ востокъ, направо — западъ. Можно опредѣлять также страны свѣта во всякое время посредствомъ прибора, который называется **компасомъ**. (См. рис. № 3.) Онъ состоитъ изъ ящика съ укрѣпленною на днѣ иглою; на иглу надѣта стальная стрѣлка такъ, что можетъ вращаться во все стороны. Стрѣлка эта магнитная и имѣетъ то свойство, что всегда показываетъ однимъ концомъ на сѣверъ, а другимъ на югъ. Зная сѣверъ или югъ, не трудно опредѣлить и другія страны свѣта.

§ 3. Планъ и карта.

На бумагѣ можно начертить школьную комнату, домъ, усадьбу, такъ что на чертежѣ можно видѣть, гдѣ находятся, напр., дверь, окна, печь. (См. рис. № 4.)



№ 4. Планъ класса.

1) Каѳедрa, 2) Печь, 3) Столъ, 4) Скамейка.

Сѣверную сторону комнаты обыкновенно изображаютъ линією вдоль верхняго края бумаги; южная сторона комнаты приходится вдоль нижняго края; восточная занимаетъ правый край, а западная — лѣвый. Но на бумагѣ нельзя начертить линій комнаты въ ихъ настоящую величину: такой величины листъ бумаги и не готовятъ. Поэтому,

составляя чертёжъ, надо всё линии комнаты уменьшить въ одинаковое число разъ, напр.: если желаютъ начертить на бумагѣ линии въ одну сажень, то ихъ замѣняютъ линиями въ одинъ дюймъ. Комнату въ 4 сажени длины и 3 сажени ширины можно нарисовать на бумагѣ линиями въ 4 и 3 дюйма.

Точно такъ же можно изобразить: домъ, усадьбу, деревню, городъ. При этомъ придётся на одномъ дюймѣ чертежа помѣщать не одну сажень, а больше: 5, 10, 100 сажень и болѣе.

Планомъ называется изображеніе на бумагѣ предметовъ и занимаемаго ими мѣста въ соотвѣтственно уменьшенномъ видѣ.

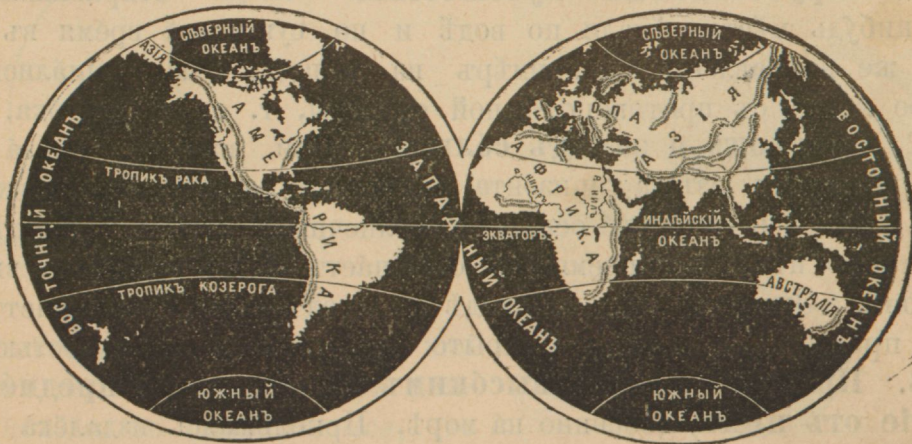
Масштабомъ называется маленькая мѣра (вершокъ, дюймъ, линия), которою на чертежѣ замѣнены большія мѣры (сажень, десятки и сотни сажень, верста). По масштабу, всегда помѣщаемому на планахъ, легко узнать настоящую величину изображенныхъ предметовъ.

Можно начертить на бумагѣ планъ цѣлаго уѣзда, губерніи, государства. Такой планъ называется **картою**. На картахъ приходится умѣщать въ одномъ дюймѣ не сажени, а вѣрсты, десятки вѣрствъ, сотни и даже тысячи вѣрствъ.

Мелкихъ предметовъ на картѣ вовсе нельзя помѣстить. Широкія рѣки изображаются на ней тоненькими выѣщившимися линиями, города — маленькими кружками или точками.

§ 4. Плоскошаріе и глобусъ.

Люди измѣрили всю повѣрхность земли и начертили ея картъ.



№ 5. Полушарія или плоскошарія.



№ 6. Глобусъ. 1) С.-Петербургъ,
2) Москвѣ, 3) Рѣга.

Всю земную поверхность изображаютъ въ двухъ кругахъ, потому что она въ дѣйствительности имѣетъ видъ шара. Глазомъ нельзя охватить шара со всѣхъ сторонъ, а можно видѣть только половину его. Поэтому, когда чертятъ карту всей земли, въ одномъ кругу изображаютъ одну половину земного шара, а въ другомъ кругу — противоположную. Карта всей земли, начерченная въ двухъ кругахъ, называется **плоскошаріями**. (См. рис. № 5.)

Землю изображаютъ и въ видѣ шара. Такое изображеніе ея называется **глобусомъ**. (См. рис. № 6.)

§ 5. Шарообразная форма земли.

Долго люди думали, что земля плоская, но мало по малу они убѣдились, что земля — шаръ, такой громадный, что неровности и горы на немъ ничтожны въ сравненіи съ его величиною. Поперечникъ земного шара около 12 тысячъ верстъ.

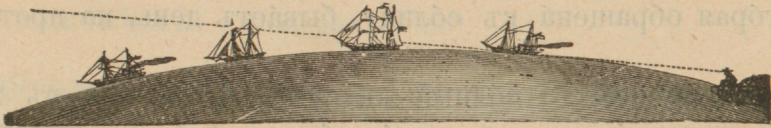
Что земля дѣйствительно шарообразна, это доказываютъ:

1. **Кругосвѣтныя путешествія.** Люди отправлялись изъ какого нибудь мѣста, ѣхали по водѣ и по сушѣ все время въ одномъ и томъ же направленіи, напримѣръ на западъ, и возвращались на то же самое мѣсто съ противоположной стороны, т. е. съ востока.

2. **Восходъ и заходъ солнца.** При восходѣ, когда солнце ещё не поднялось изъ-за горизонта, видно, что верхушки высѣкихъ предметовъ, церквей и горъ уже освѣщены солнечными лучами. Послѣ заката солнце также нѣкоторое время ещё освѣщаетъ тѣ-же верхушки высѣкихъ предметовъ. Значитъ, при восходѣ и заходѣ солнце освѣщаетъ болѣе высѣкіе предметы, а само же скрыто отъ насъ за выпуклостью земли.

3. **Приближеніе къ высѣкимъ отдаленнымъ предметамъ и удаленіе отъ нихъ,** особенно на морѣ. Приближаясь издалѣка по ровной мѣстности къ какой нибудь высѣкой церкви, мы прежде всего

замѣчаемъ близъ самаго горизонта ея вершину, потомъ видимъ средину ея и наконецъ — всю церковь. На морѣ, точно также, нельзя увидѣть сразу всего корабля, который ѣдетъ къ намъ на встрѣчу. Сперва показываются верхушки мачтъ, потомъ паруса, и наконецъ — весь корабль. Когда корабль удаляется отъ насъ, сперва исчезаетъ видимая надводная часть его, потомъ — паруса, и мачты какъ-бы погружаются въ воду, пока корабль совершенно не исчезнетъ изъ виду. Всё это показываетъ, что между отдалённымъ предметомъ и нами на сушѣ и на водѣ есть какая-то выпуклость. Кромѣ того замѣчено, что на морѣ корабль можно

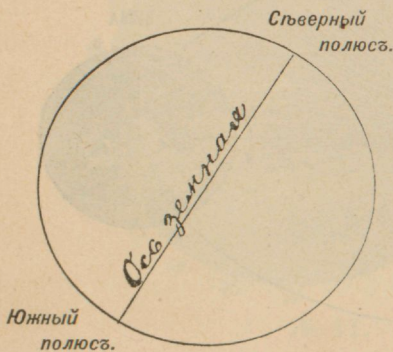


№ 7. Доказательство шарообразности земли.

завидѣть вездѣ съ одного и того же разстоянія. Поверхность земли, слѣдовательно, вездѣ одинаково выпукла, а это возможно только въ томъ случаѣ, если земля шарообразна. (См. рис. № 7.)


§ 6. Вращеніе земли.

Намъ кажется, что солнце обходитъ землю съ востока на западъ. На самомъ же дѣлѣ движется не солнце, а земля вращается съ запада на востокъ. Когда мы плавно ѣдемъ



№ 8.

на лодкѣ или на пароходѣ, или смѣтримъ изъ окна вагона при движеніи поѣзда, то намъ кажется, что мы стоимъ на мѣстѣ, а мимо насъ



№ 9. День и ночь.

бѣгутъ берега, деревья и иные встрѣчные предметы. Такъ и при вращеніи земли на востокъ мы не замѣчаемъ этого вращенія, а намъ кажется, что солнце движется въ противоположную сторону, именно на западъ.

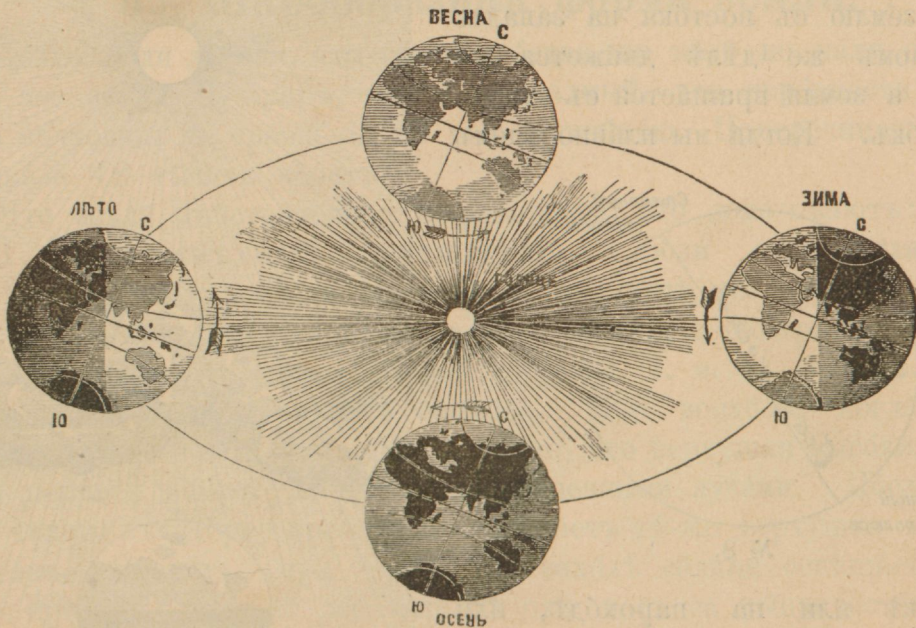
Земля вращается, подобно волчку, вокругъ воображаемой линіи, проходящей чрезъ ея центръ. Эту линію называютъ **осью** земли, а концы оси — **полюсами**. Болѣе близкій къ намъ полюсъ лежитъ къ сѣверу отъ насъ и называется **сѣвернымъ**; противоположный полюсъ называется **южнымъ**. (См. рис. № 8.)

День и ночь происходятъ отъ вращенія земли около оси. На той сторонѣ, которая обращена къ солнцу, бываетъ день, на противоположной — ночь.

Земля совершаетъ полный оборотъ около оси въ 24 часа или сутки; поэтому движеніе земли вокругъ оси называется **суточнымъ движеніемъ**. (См. рис. № 9.)

7. Движеніе земли вокругъ солнца.

Вращаясь вокругъ своей оси, земля не остаётся на одномъ мѣстѣ, а движется вокругъ солнца почти по круговой линіи. Земная ось при этомъ всегда одинаково наклонена. Земля при движеніи вокругъ



№ 10. Времена года.

солнца, поворачивается къ нему нѣсколько больше то сѣверную свою сторону, то южную. Солнце нагреваетъ сильнѣе ту часть земли,

котóрая къ нему́ ближе, и слабѣе — противоположную часть, и тогда на пер́вой изъ нихъ быва́еть лѣто, а на вторóй — зима́. Когда́ у насъ лѣто, на ю́жной части земли́ быва́еть зима́, и наоборотъ: когда́ у насъ зима́, тамъ быва́еть лѣто.

Ме́жду лѣтомъ и зимо́ю быва́еть осень, ме́жду зимо́ю и лѣтомъ — весна́: э́ти времена́ го́да соотвѣтствуютъ постепенному переходу земли́ отъ лѣтняго положенія къ зимнему и отъ зимняго къ лѣтнему.

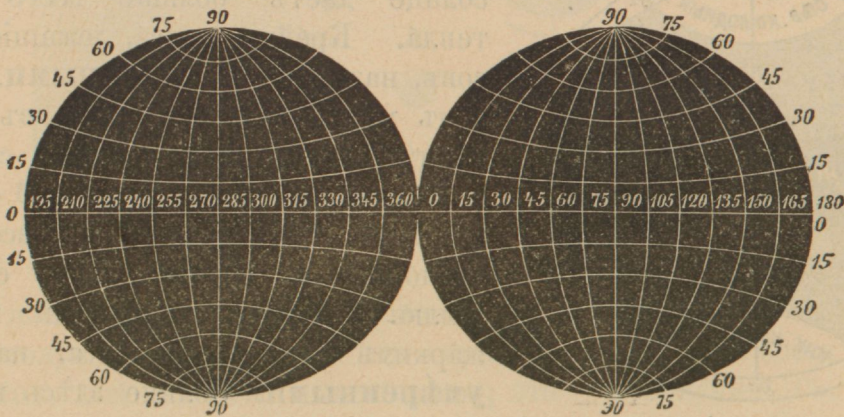
Путь свой́ вокругъ солнца́ земля́ соверша́етъ въ 365 дней 6 часовъ, то есть въ 1 годъ. Движеніе земли́ вокругъ солнца́ называ́ется **годовымъ движеніемъ**. (См. рис. № 10.)

§ 8. Экваторъ, меридіаны и параллельные круги.

Воображаемый нами́ кругъ, проходящій по по́верхности земли́ (глобуса) на равномъ разстояніи отъ обихъ полюсовъ, называ́ется **экваторомъ**. Онъ дѣлитъ земно́й шаръ на два полушарія: сѣверное и ю́жное. Экваторъ дѣлится на 360 равныхъ частей, котóрыя называ́ются **градусами**. (См. рис. № 11.)

Черезъ кажды́й градусъ экватора́ провóдятъ лініи, соединяющія́ полюсы. Э́ти лініи называ́ются **меридіанами**.

Одинъ изъ меридіановъ принима́ется за пер́вый, котóрый раздѣляетъ зе́млю на восточное и запа́дное полушаріе.



№ 11. Географическая сѣтка.

Каждый меридіанъ дѣлится на 180 градусовъ, котóрые счита́ются отъ экватора къ обимъ полюсамъ.

Каждый меридіанъ равенъ половинѣ экватора; слѣдовательно градусъ меридіана равенъ градусу экватора.

Черезъ кажды́й градусъ меридіана́ провóдятъ параллельно экватору лініи, котóрыя называ́ются **параллельными кругами**.

Разстояніе како́го-нибу́дь мѣста отъ экватора на сѣверъ или на югъ называ́ется **географическою широтю**.

Ка́ждый градусъ меридіана называ́ется градусомъ широты. Градусы широты къ сѣверу отъ экватора называ́ются градусами сѣверной широты; градусы широты къ югу отъ экватора — градусами южной широты.

Разстояніе како́го-нибу́дь мѣста отъ перваго меридіана на востокъ или на западъ называ́ется **географическою долготю**.

Градусы параллельныхъ круговъ и экватора называ́ются градусами долготы. Градусы долготы къ востоку отъ перваго меридіана называ́ются градусами восточной долготы; градусы долготы къ западу отъ перваго меридіана — градусами западной долготы.

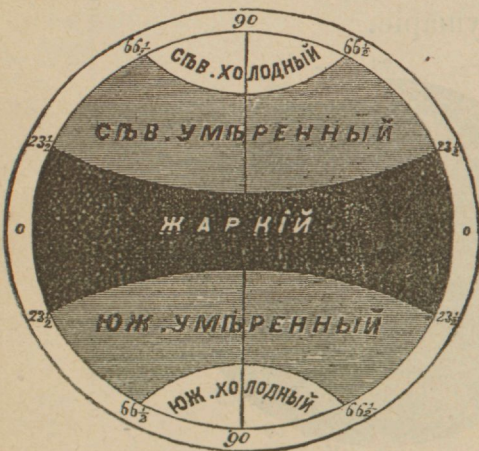
Что́бы опредѣлить положеніе како́го-нибу́дь мѣста на глобусѣ, ну́жно указать разстояніе его́ отъ перваго меридіана и экватора.

§ 9. Тро́пики, полярные круги́ и пояса́ земно́го ша́ра.

Параллельные круги́, проведенные на разстояніи $23\frac{1}{2}$ градусовъ отъ экватора, называ́ются **тро́пиками**. Параллельные же круги́, отстоящіе на $23\frac{1}{2}$ градуса отъ полюсовъ, называ́ются **полярными кругами**.

Тро́пики и полярные круги́ дѣлятъ повѣрхность земно́го ша́ра на 5 частейъ или поясовъ. Средній изъ поясовъ, расположенный между тропиками, называ́ется **тропическимъ** или **жа́ркимъ** поясомъ. Въ ка́ждомъ мѣстѣ э́того пояса со́лнце быва́етъ хоть разъ въ году́ прямо

надъ голово́ю жи́телей, такъ что здѣсь со́лнце дае́тъ больше всего́ свѣта и тепла. Кра́йніе пояса́, лежащіе у полюсовъ, называ́ются **холо́дными**. Въ ка́ждомъ мѣстѣ ихъ хоть разъ въ году́ быва́ютъ сѣтки, когда со́лнце совсе́мъ не восходи́тъ, и сѣтки, когда оно́ совсе́мъ не заходи́тъ. Тамъ лучи́ со́лнца всегда́ очень наклонны и потому́ ма́ло согрева́ютъ зѣмлю. Между холо́дными поясами́ и жа́ркимъ лежатъ 2 пояса́, называемыхъ **умѣренными**. Со́лнце здѣсь никогда́ не



№ 12. Климатическіе пояса́ земли. быва́етъ прямо надъ голово́ю жи́телей и освѣща́етъ и согрева́етъ зѣмлю съ умѣренною силою. (См. рис. № 12.)

§ 10. Небѣсныя свѣтила.

Дне́мъ на голу́бомъ небѣ́ мы ви́димъ со́лнце, а но́чью — лу́ну и мно́жество звѣздъ. Все́ э́то называ́ется небѣ́сными свѣ́тилами. Не

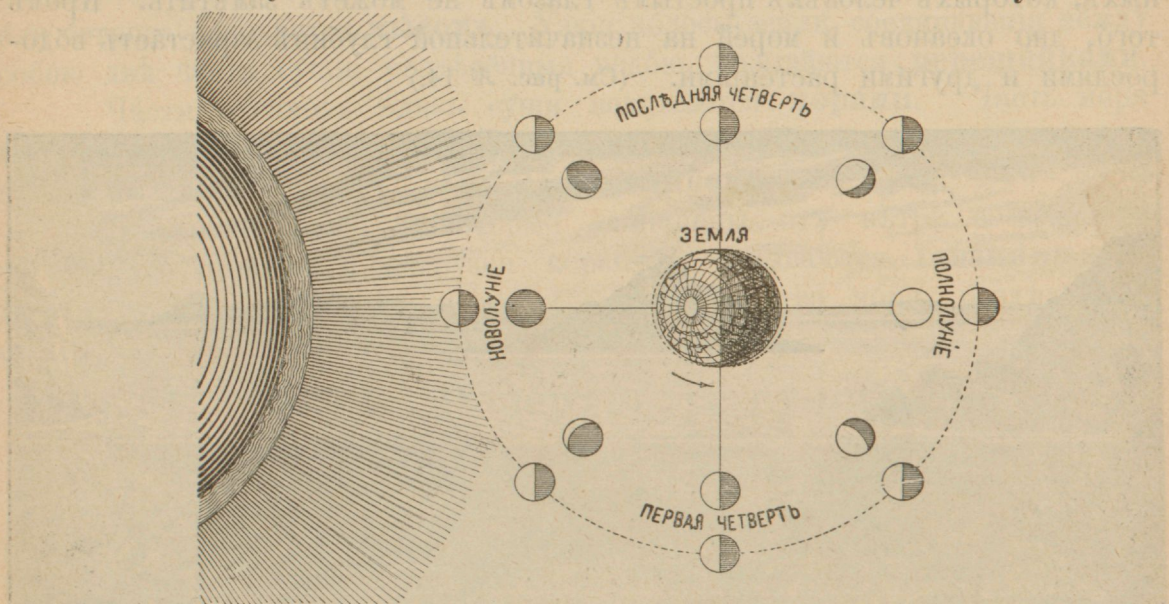
всѣ свѣтила одинаковы: одни больше, другія меньше, одни свѣтятъ сильнѣе, другія слабѣе, одни неподвижны, другія же двигаются. Небесныя свѣтила круглы и испускають отъ себя свѣтъ лучами.

Солнце и звѣзды суть самосвѣтящіяся и неподвижныя небесныя тѣла, а луна и земля — подвижныя тёмныя тѣла или планеты, которыя освѣщаются солнцемъ.

Солнце освѣщаетъ и согрѣваетъ зѣмлю; оно въ $1\frac{1}{2}$ милліона разъ больше земли.

Звѣзды такъ же громадны какъ и солнце, но кажутся намъ меньше его потому, что отстоятъ отъ земли гораздо дальше, чѣмъ солнце.

Луна самая близкая планета къ землѣ и притомъ меньше послѣдней въ 50 разъ; она обращается около земли приблизительно въ 28 дней и называется спутникомъ земли. Въ теченіи одного мѣсяца луна пока-



№ 13. Разлічные виды (фазы) луны.

зывается намъ въ разлічныхъ видахъ (фазахъ): то въ видѣ полнаго круга (полнолуніе), то полукруга или серпа (первая и послѣдняя четверти), то, наконецъ, она станѣвится невидимою; это — новолуніе. (См. рис. № 13.)

§ 11. Сѹша и океаны.


Большая часть поверхности земнаго шара покрыта водою: вода со всѣхъ сторонъ окружаетъ сѹшу.

Большія пространства сѹши, окруженныя водою, называются **материками**. Ихъ всего три, а именно: **восточный**, **западный** и **южный** материкъ.

Восточный материкъ состоитъ изъ трёхъ частей: **Европы, Азии, Африки.** Западный материкъ называется **Америкою;** южный — **Австралію.** Европа, Азия, Африка, Америка и Австралія называются **частями свѣта.** Изъ нихъ больше всѣхъ — Азия, меньше всѣхъ — Австралія.

Материкъ занимаютъ только четверть поверхности земного шара. Огромныя пространства горькосолёной воды, омывающей материкъ, называются **океанами.** Дно океановъ и морей не ровно. Со дна ихъ въ нѣкоторыхъ мѣстахъ поднимаются высшія горы (острова); встрѣчаются также равнины, низменности, долины и ущелья.

Въ океанахъ и моряхъ водятся различныя животныя: киты, моржи, тюлени, рыбы, раки, черви и множество такихъ мелкихъ животныхъ, которыхъ человекъ простымъ глазомъ не можетъ замѣтить. Кромѣ того, дно океановъ и морей на незначительной глубинѣ зарастаетъ водорослями и другими растеніями. (См. рис. № 14.)



№ 14. Коралловыя постройкі у восточнаго берега Австраліи.
(Большой барьерный рифъ).

Къ сѣверу отъ Еврѳпы, Азіи и Амѣрики лежить **Сѣверный Ледовитый** океанъ. Между Еврѳпой, Африкой и Амѣрикою простирается **Атлантическій** океанъ. Между Азіею и Амѣрикою лежить океанъ **Восточный**, называемый также **Великимъ** и **Тихимъ** океаномъ. Къ югу отъ Азіи, между Африкою и Австраліею, простирается **Индійскій** океанъ. Въ южномъ холодномъ поясѣ расположенъ **Южный Ледовитый** океанъ.

§ 12. Части сѣши и океановъ.

Небольшія пространства сѣши, окруженныя со всѣхъ сторонъ водою, называются **островами**. Часть сѣши, окруженная съ трѣхъ сторонъ водою и лишь съ одной примыкающая къ своему материку, называется **полуостровомъ**. Небольшой, но высокій выступъ материка или острова называется **мысомъ**. Узкія полосы земли, соединяющія между собою двѣ части сѣши, раздѣленныя водою, называются **перешейками**.

Части океановъ близъ сѣши называются **морями**. Часть моря или океана, окруженная съ трѣхъ сторонъ сѣшею и съ одной сливающаяся съ своимъ моремъ, называется **заливомъ**.

Небольшіе заливы, которые защищены отъ вѣтра и волнъ и удобны для стоянки и нагрузки кораблей, называются **гаванями** или **портами**. Узкая полоса воды, соединяющая два моря, раздѣленныя сѣшею, называется **проливомъ**.

§ 13. Поверхность сѣши.

Поверхность сѣши вообще не ровная.

Ровная и плоская поверхность земли называется **равниною**. Если равнина не выше 500 футовъ надъ уровнемъ воды въ океанѣ, то её называютъ низменностью. Если равнина выше 500 футовъ надъ уровнемъ океана, то её называютъ плоскою возвышенностью или **плато**. Иногда поверхность равнины круто возвышается. Такія возвышенія, если они ниже полуверсты, называются **холмами**; если же выше полуверсты — **горами**. Иныя горы поднимаются вершинами выше облаковъ и покрыты вѣчными снѣгами. Есть горы, которыя время отъ времени извергаютъ дымъ, огонь и расплавленныя вещества; такія горы называются **огнедышащими** или **вулканами**. Во многихъ мѣстахъ горы тянутся въ одномъ и томъ-же направленіи и составляютъ **горную цѣпь**. Иногда горы, составляющія горную цѣпь, тѣсно сближены другъ съ другомъ и образуютъ **горный хребетъ**. Пространство между близко лежащими горами называется **долиною**. (См. картину № 15.)

§ 14. Орошѣніе.

Вода постоянно испаряется съ поверхности земли и особенно съ поверхностей океановъ. Пары воды поднимаются вверхъ и образуютъ туманъ, облака и тучи. Вѣтеръ гонитъ облака надъ поверхностью земли.

Водяные пары, составляющіе облако, встрѣчаясь съ холоднымъ воздухомъ, сгущаются въ капельки, даже замерзаютъ и падаютъ на землю въ видѣ дождя, снѣга или града.



№ 15. Важнѣйшія формы земной поверхности.

- 1) Островъ, 2) Архипелагъ, 3) Полуостровъ, 4) Коса, 5) Перешѣкъ, 6) Шхеры, 7) Низкій берегъ, 8) Высокій берегъ, 9) Дюны, 10) Гафъ, 11) Мысъ, 12) Холмъ, 13) Холмистая страна и водораздѣлъ, 14) Горъ, 15) Вулканъ, а. Вершина и кратеръ вулкана, б. Бокъ горъ. c. Подълава, 16) Горная цѣпь, 17) Альпы и снѣговья поля, 18) Глетчеръ, 19) Низменная равнина, 20a) Столообразная равнина, б) Столовая гора, 21) Внутренній озеро, 22) Горныя озера, 23) Море, 24) Морской заливъ, 25) Вухта, 26) Пролѣвъ, 27) Молъ, 28) Маякъ, 29) Верховье рѣки, 30) Притокъ, 31) Низовье рѣки, 32) Устье, 33) Дельта, 34) Водонадѣлъ, 35) Дорога, 36) Железная дорога, 37) Гавань, 38) Городъ, 39) Деревня.

Упавшая на землю вода частью снова испаряется, частью стекаетъ въ низкія мѣста и образуетъ болота и озёра; часть же воды просачивается въ землю, пока не встрѣтитъ твёрдаго слѡя, напр. камня или глины, который не пропускаетъ ея дальше вглубь. Просочившаяся въ землю вода или застаивается, или стекаетъ по склону твёрдаго грунта, при чёмъ иногда выходитъ наружу и бѣтъ **ключомъ, родникомъ**.

Вода льётся по землѣ ручьями и потоками. Изъ ручьёвъ образуются рѣчки, изъ рѣчекъ — рѣки, т. е. большія скопленія воды, текущей по промѣтому ёю углубленію или руслу. Рѣки впадаютъ или въ другія рѣки, или въ море, или въ озеро.

Начало рѣки (ключъ, болото, озеро) называютъ **истокомъ**. Идя по теченію рѣки внизъ, мы отличаемъ **правый** и **лѣвый** ея **берега**. Справа и слѣва въ рѣку впадаютъ другія рѣки, которыя называются **притоками**. Иногда теченіе рѣки преграждаютъ камни на днѣ русла, называемые **порогами**: если русло рѣки понижается сразу, вода падаетъ иногда съ большою высоты, образуя **водопадъ**. Впаденіе рѣки называется **устьемъ**. Рѣка иногда ближе къ устью дѣлится на части, называемыя **рукавами**.

Съ какою нибудь возвышенности рѣки обыкновенно текутъ въ разныя стороны. Возвышенность эта называется **водораздѣломъ**. Всѣ притоки главной рѣки съ ихъ собственными притоками образуютъ **систему** этой рѣки. Пространство земли, по которому раскинута система рѣки, называется ея **бассейномъ**. (См. карт. № 16.)

§ 15. Кліматъ.

Землю со всѣхъ сторонъ окружаетъ вѡздухъ, который называется **атмосферою**. Падающіе на землю дождь, снѣгъ и градъ называются **атмосферными осадками**. Движенія и теченія вѡздуха называются вѣтрами. Вѣтры съ моря несутъ на сушу влагу; вѣтеръ, проносящійся надъ материкомъ, мало по малу становится суше и суше.

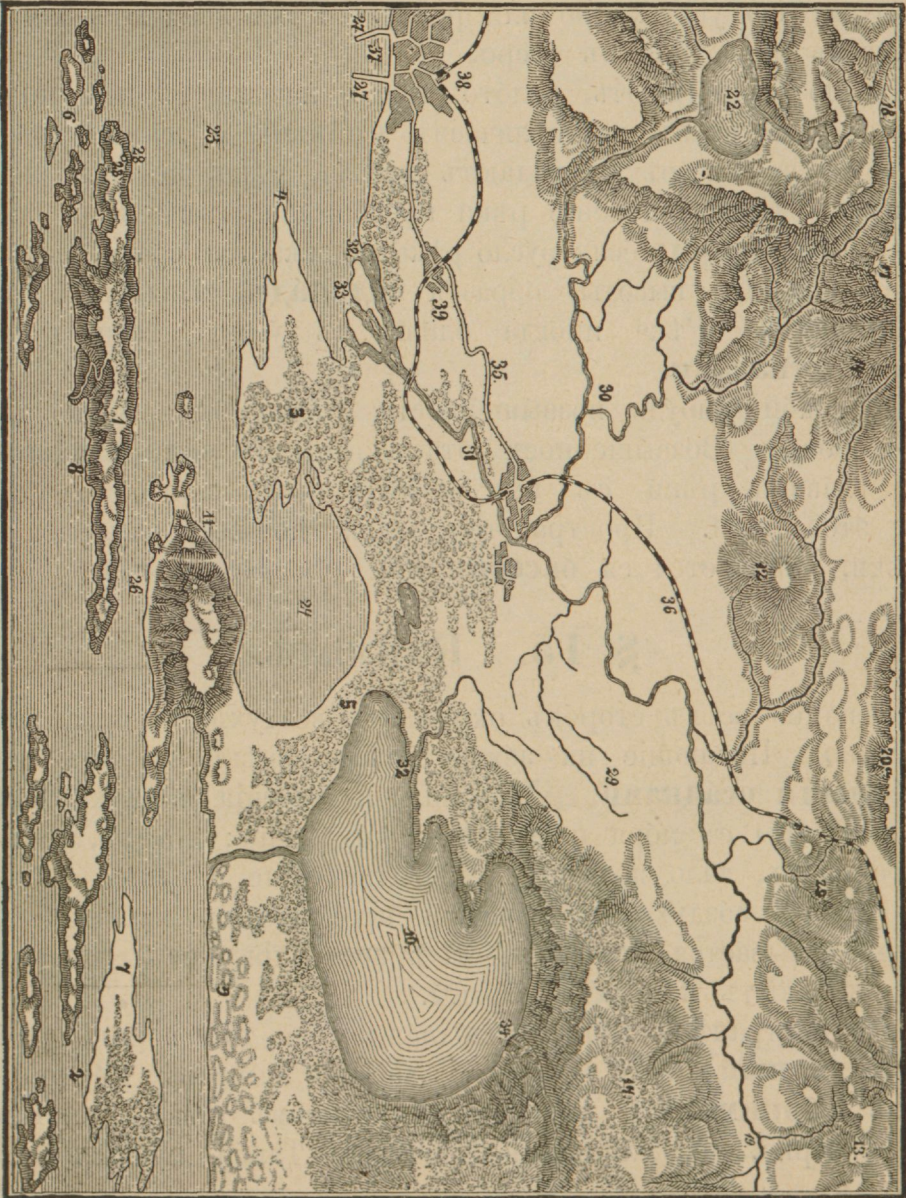
Состояніе вѡздуха въ короткій промежутокъ времени, напр. за одинъ день, называется **погодю**. Всѣ состоянія погоды въ какой либо странѣ составляютъ **климатъ** страні.

Если въ странѣ постоянно холодная погода, то говорятъ, что климатъ страні **холодный**; если большею частью бываетъ жарко, климатъ называютъ **жаркимъ**. У насъ, въ умѣренномъ поясѣ, не бываетъ ни слишкомъ жарко, ни слишкомъ холодно. Такой климатъ называютъ **умѣреннымъ**.

Если въ какой нибудь странѣ постоянно много сырости, вслѣдствіе близости моря или обилія рѣкъ, озёръ и болотъ, то климатъ такой страны называютъ **влажнымъ**. Если воздухъ преимущественно сухой, какъ напр. на возвышенностяхъ, то климатъ называютъ **сухимъ**.

Смотря по климату страны, одни растенія въ ней могутъ расти, а другія нѣтъ; одни животныя могутъ водиться, а другія нѣтъ. Въ иной странѣ люди совсѣмъ не могутъ жить, потому что климатъ вреденъ. Страны-же съ здоровымъ климатомъ обыкновенно густо населены.

№ 16. Планъ важнѣйшихъ формъ земной поверхности.



§ 16. Пѣчва.

Пѣчвою называѣтся верхній слой земли, въ котѣромъ развиваю́тся (растутъ) корни различныхъ растеній.

Чернозѣмная или плодородная пѣчва образуется отъ перегнившихъ растеній (травы, листьевъ, корней) и живѣтныхъ (насекомыхъ, червей и проч.) Чернозѣмный рыхлый чернозѣмъ, покрывающій значительныя пространства земли, мѣстами достигаетъ до 3 аршинъ толщинѣ. Кромѣ чернозѣма различаютъ слѣдующіе виды пѣчвы: 1) глинистую, состоящую изъ глины, песку и проч.; 2) песчаную, состоящую изъ песку, глины, извести и проч.; 3) каменистую, состоящую изъ мелкихъ и крупныхъ камней, песку и глины; 4) известковую, состоящую изъ смѣси извести, песку, глины и перегноя; 5) солончакѣвую, состоящую изъ смѣси песку, глины и значительнаго количества соли (поваренной); 6) болѣтистую, состоящую изъ не вполне перегнившихъ остатковъ растеній и живѣтныхъ въ сырыхъ и топкихъ мѣстахъ.

Въ Россійской имперіи встрѣчаются все виды пѣчвы, начиная съ чернозѣмной и кончая болѣтистой, но самую распространенною считается глинистая пѣчва, котѣрая въ соединеніи съ пескомъ, известью и другими веществами образуетъ слѣдующія разновидности пѣчвы: суглинокъ, сѣпесокъ и пѣчву подзолистую.


§ 17. Люди.

Люди, по цвѣту кожи, очертаніямъ лица и устройству головы, раздѣляются на пять племенъ (расъ): 1) Кавказское или бѣлокѣжее плѣмя (русскіе, поляки, литовцы, латыши, грузины, греки, немцы, евреи и прочіе народы Еврѣпы); 2) Монгольское или желтокѣжее плѣмя (монголы, китайцы, японцы и другіе); 3) Эфиѣпское (негрское) или чернокѣжее плѣмя (негры, кафры и готентѣты); 4) Малайское или коричневокѣжее плѣмя (малайцы и полинезийцы) и 5) Американское или краснокѣжее плѣмя. (См. карт. № 17.)

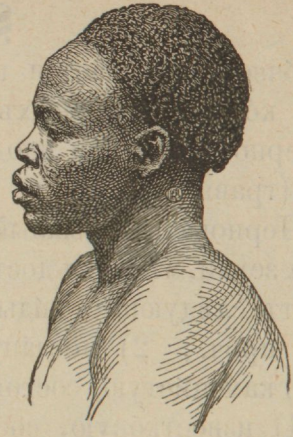
Люди, одинаковые по языку, нравамъ и обычаямъ, составляютъ народъ, напр. русскіе, французы, немцы, татары и т. п.

Одни народы ведутъ бродячій образъ жизни и занимаются звѣриною и рыбною ловлею. Другіе разводятъ большія стада домашнихъ живѣтныхъ: лошадей, овецъ, верблюдовъ и кочуютъ съ мѣста на мѣсто со своими стадами. Такіе народы называются кочевыми. Третьи народы живутъ осѣдло въ однихъ и тѣхъ же мѣстахъ: въ сѣлахъ, деревняхъ и городахъ. Они обрабатываютъ землю, разводятъ скоть, занимаются торговлею и всякаго рода промышленностью.


Жители какой либо страны, живущіе подъ одними и тѣми же законами и чѣловинувшіеся удѣлы и тѣми же верховной власти, составляютъ государство.



2) Монгольская раса (Китаецъ).



3) Негрская раса.



1) Кавказская раса.



4) Малайская раса.



5) Американская раса.

§ 18. Россійская имперія.

Наше отечество Россія занимаетъ всю восточную половину Европы, а также всю сѣверную часть Азии. Часть Россіи, находящаяся въ Европѣ, называется **Европейскою Россіею**, находящаяся же въ Азии — **Азіатскою**. Россія занимаетъ шестую часть всей земной поверхности, а именно 406,000 кв. миль слишкомъ. По обширности своей она — самое большое государство въ свѣтѣ.

§ 19. Государственное устройство.

По своему управленію Россійская имперія есть самодержавная монархія. Верховная власть въ ней принадлежитъ **Государю Императору**. Но такъ какъ Императору одному невозможно прослѣдить за жизнью многомилліоннаго населенія Россійской имперіи, то **Имъ** установлены слѣдующія высшія правительственныя учрежденія: Государственный Совѣтъ, — обсуждаетъ важнѣйшія государственныя дѣла, представляемыя на усмотрѣніе Государя Императора; Правительствующій Сенатъ, — служитъ главнымъ блюстителемъ и толкователемъ законовъ; Святѣйшій Синодъ, — управляетъ церковными дѣлами, и 10 Министерствъ: Императорскаго Двора, — завѣдуетъ дворцами, театрами и Государевыми имѣніями; Иностранныхъ Дѣлъ, — ведетъ сношенія Россіи съ иностранными государствами; Министерствъ Внутреннихъ Дѣлъ, — заботится о порядкѣ въ Имперіи и спокойствіи жителей; Народнаго Просвѣщенія, — заботится о распространеніи образованія и просвѣщенія въ государствѣ; Военное, — завѣдуетъ всѣми сухопутными войсками государства; Морское — управляетъ флотомъ и портами; Финансовъ, — заботится о полученіи государствомъ слѣдуемыхъ доходовъ, о развитіи торговли и промышленности; Юстиціи, — завѣдуетъ судебными учрежденіями Имперіи; Путей Сообщенія, — завѣдуетъ главными дорогами по сушѣ и водѣ; Земледѣлія и Государственныхъ Имуществъ, — заботится объ улучшеніи сѣльского хозяйства и управляетъ казенными землями, лѣсами, фабриками и заводами.

Европейская Россія.

§ 20. Границы Европейской Россіи.

Европейская Россія ограничена: съ сѣвера — Ледовитымъ океаномъ и морями, которыя онъ образуетъ; съ запада Норвегіею и Швеціею, Балтійскимъ моремъ, Германіею (Пруссіею), Австро-Венгріею и Румыніею; на югъ — Чёрнымъ и Азовскимъ морями и Кавказомъ; а на востокъ — Каспійскимъ моремъ, рѣкою Ураломъ и Уральскими горами.

§ 21. Моря Европейской Россіи.

Сѣверный Ледовитый Океанъ почти цѣлый годъ покрытъ льдомъ. Только у береговъ Европейской Россіи онъ лѣтомъ освобождается отъ льдовъ, и плаваніе по нёмъ возможно только въ продолженіе 3-хъ



№ 18. Плавающія ледяныя горы въ Сѣв. Ледовитомъ океанѣ.

мѣсяцевъ; однако и въ это короткое время оно не безопасно и затруднено плавающими по этому океану ледяными горами. (См. карт. № 18.) На Ледовитомъ океанѣ есть острова (Колгуевъ, Вайгачъ, Новая Земля), но они необитаемы и пустыни. Во время короткаго лѣта промышленники пристають къ этимъ островамъ и занимаются рыбною ловлею и ловлею морскихъ звѣрей, а также собирають гагачій пухъ. Ледовитый океанъ образуетъ **Бѣлое море**; на нёмъ замѣчательны **Соловецкіе острова** съ древнимъ православнымъ монастырёмъ.

Балтійское море у береговъ Россіи образуетъ три большихъ залива: **Ботнический, Финскій и Рижскій**. Восточный берегъ Ботническаго залива и сѣверный берегъ Финскаго залива высоки, скалисты и устьяны подводными камнями-шкёрами; въ другихъ же мѣстахъ берега Балтійскаго моря низки и песчаны. Балтійское море не глубоко; вода въ нёмъ мѣнѣе солонá, чѣмъ въ океанѣ, и зимою замерзаетъ у береговъ. Только гавани Виндавская и Либавская замерзають рѣдко. Балтійское море весьма важно для Россіи, такъ какъ по этому морю Россія ведётъ обширную торговлю, особенно внѣшнюю — съ государствами Западной Европы.

Чёрное море глубоко, не имѣетъ ни мелей, ни острововъ. У береговъ Россіи на Чёрномъ морѣ мало хорошихъ гаваней; лучшія изъ нихъ: Севастопольская, Новороссійская и Батумская. Для торговли Чёрное море весьма важно: по нёмъ можно плавать почти круглый годъ. Оно замерзаетъ только у сѣверныхъ береговъ, и то лишь недѣль на шесть. Осенью и весною на Чёрномъ морѣ свирѣпствуютъ сильныя бури; въ бурное время вода въ нёмъ принимаетъ тёмный цвѣтъ, отчего и самое море названо чёрнымъ. **Берченскимъ** проливомъ Чёрное море соединяется съ **Азовскимъ**. Азовское море мелко, и по нёмъ ходятъ только небольшія суда. Чёрное и Азовское моря богаты рыбою, особенно при устьяхъ рѣкъ. Съ сѣвера въ Чёрное море вдаётся полуостровъ **Крымъ**.

Каспійское море названо моремъ за свою величину; оно есть собственно озеро, такъ какъ окружено со всѣхъ сторонъ сушею и не соединяется съ океаномъ. Но вода въ нёмъ, какъ въ настоящемъ морѣ, горькосолёная, и въ нёмъ водятся морскія рыбы и морскія животныя (напр. тюлени). Берега Каспійскаго моря мелки и песчаны, и на нёмъ нѣтъ хорошихъ гаваней. Для торговли оно не особенно важно: къ нему прилегають малонаселённые земли Россіи. Торговля съ Персіею, которая прилегаетъ къ его южному берегу, незначительна. Зато это

море важно для Россіи рыбными промыслами: рыбы въ нёмъ ежегодно ловится на 20 милліоновъ рублѣй; солёная, копчёная и вяленая рыба развѣзется по всей Россіи, отправляется и за границу.


§ 22. Поверхность Европѣйской Россіи.

Европѣйская Россія представляетъ соббою огромную равнину, окружённую съ востока Уральскими горами, съ юга — Кавказскими и Таврическими горами, а съ сѣверо-запада Финляндскими горами. Вся эта равнина раздѣлена возвышенностями, идущими съ сѣвера на югъ.

Средне-Русская возвышенность простирается въ срединной части Европѣйской Россіи отъ Валдайскихъ горъ до Донецкаго края и къ Азовскому морю, на протяженіи около 1300 вѣрстъ. На Средне-Русской возвышенности берутъ начало слѣдующія большія рѣки: Волга и ея притокъ Ока, Донъ, Днѣпръ и Западная Двина.

Приволжская возвышенность занимаетъ правый берегъ Волги отъ Нижняго-Новгорода и Казани до Царицына, а къ западу до Тамбова.

Уральскія горы тянутся отъ Ледовитаго океана почти до самаго Каспійскаго моря на протяженіи слишкомъ 2000 вѣрстъ. Онѣ весьма важны для Европѣйской Россіи. Уральскія горы защищаютъ насъ отъ холодныхъ вѣтровъ Сибири; онѣ богаты желѣзомъ, золотомъ и другими металами и драгоценными камнями, а склоны горъ покрыты хвойными лѣсами. (См. карт. № 19.)



№ 19. Видъ природы Средняго Урала.

Кавказскія горы вдвое короче Уральскихъ. Онѣ тянутся отъ Чёрнаго моря на юговостокъ къ Каспійскому морю. Самая высокая вершина этихъ горъ — Эльбрусъ. (См. карт. № 20.) Въ Кавказскихъ горахъ находится много металловъ: мѣдь, серебрó и золото. Кавказъ славится также нефтяными источниками; нефть — горная смола, изъ которой готовится керосинъ. Есть здѣсь и цѣлебные источники. Горныя богатства Кавказа однако ещё мало разработаны.



№ 20. Видъ Кавказскихъ горъ съ вершиною Эльбрусомъ.

Таврическія горы тянутся по южному берегу Крима, на протяженіи 150 вёрстъ. Южный берегъ Крима защищёнъ Таврическими горами отъ холодныхъ сѣверныхъ вѣтровъ. Это — лучшее по климату мѣсто въ Европѣйской Россіи; оно представляетъ собою одинъ сплошной садъ съ шелковичными, гранатовыми, оливковыми, миндальными и др. деревьями; особенно же много винограда.

Финляндскія горы разбросаны въ безпорядкѣ и состоятъ изъ гранитныхъ скалъ, покрытыхъ хвойнымъ лѣсомъ. Финляндскія горы особенно богаты не желѣзомъ и мѣдью, какъ горы Уральскія и Кавказскія, а строительнымъ камнемъ, на примѣръ порфиромъ и др.

§ 23. Озёра и рѣки Европѣйской Россіи.

Въ западной части Европѣйской Россіи, прилегающей къ Балтійскому морю, въ воздухѣ всегда много влаги, здѣсь выпадаетъ наибольшее количество атмосферныхъ осадковъ (дождь и снѣгъ), и потому страна эта богата озёрами и болотами.

Особенно замѣчательны большія озёра: **Ладожское, Онежское, Сайма, Ильмень и Псковское**, соединяющееся съ **Чудскимъ**. Ладожское озеро — самое больше не только въ Россіи, но и во всей Европѣ. Изъ озера Саймы въ Ладожское течётъ рѣка **Вуокса**, на

котóрой находится водопадъ **Иматра**. Въ Лáдожское озеро вливаются также рѣки: **Свирь**, вытекающая изъ Оне́жскаго озера, и **Волховъ**, вытекающий изъ Ильмена. Изъ Лáдожскаго озера вытекаетъ **Нева**, впадающая въ Финскій заливъ.

Въ юговосточной части Россіи замѣчательны соляныя озера **Элтѣнъ** и **Боскунчакское**; на днѣ ихъ находятся огромныя пласты каменной соли.

Въ Балтійское море текутъ рѣки: **Нева**, **Западная Двина**, **Нѣманъ** и **Висла**. Западная Двина берётъ начало на Валдайской возвышенности изъ небольшого озера **Двинца** и впадаетъ въ Рижскій заливъ. Она судоходна на всёмъ своёмъ протяженіи только весной, во время половодья. Нѣманъ вытекаетъ изъ болотъ Минской губерніи и впадаетъ въ Балтійское море. Нижняя часть Нѣмана находится въ соседней съ нами Пруссіи. Притоки Нѣмана: **Шара**, отъ впаденія котóрой начинается по нѣмъ судоходство, и **Вілія**. Висла принадлежитъ Россіи только среднимъ своимъ теченіемъ. Верхняя часть ея находится въ Австріи, нижняя же — въ Пруссіи. Изъ притоковъ ея самый большій **Западный Бугъ** съ **Нарэвомъ** и **Мухавцѣмъ**.

Въ Чёрное море текутъ рѣки: **Днѣстръ**, **Южный Бугъ**, **Днѣпръ** и **Кубань**. Днѣпръ берётъ начало на Валдайской возвышенности; длина егѣ 1900 вёрстъ. Егѣ верхнее теченіе прорѣзываетъ страну, богатую лѣсомъ, среднее — хлѣбородную, а нижнее — степную. Поэтому Днѣпръ важенъ, какъ путь для обмѣна произведеній одной мѣстности на произведенія другой. Въ среднемъ теченіи Днѣпра встрѣчаются пороги, мѣшающіе судоходству. Они тянутся на протяженіи 70 вёрстъ. Изъ притоковъ Днѣпра замѣчательны: съ правой стороны **Березина** и **Припеть**, а съ лѣвой — **Десна**.

Въ Азовское море впадаетъ большая рѣка **Донъ**, вытекающая изъ небольшого Ива́новскаго озера. Съ правой стороны въ Донъ впадаетъ **Донецъ**, а съ лѣвой **Воронежъ**, **Хопёръ** и **Медвѣдица**. Судоходству по Дѣну въ лѣтнее время мѣшаютъ мѣли.

Въ Каспійское море текутъ рѣки: **Волга** и **Ураль**. Волга — величайшая рѣка въ Европѣ. Длина ея — 3500 вёрстъ. Она принимаетъ въ себя до 200 притоковъ, изъ которыхъ наиболѣе замѣчательны: съ лѣвой стороны — **Тверца**, **Молга**, **Шексна**, **Кострома** и **Кама** съ притоками **Вяткою**, **Чусовію** и **Бѣлою**, а съ правой — **Ока**, съ притоками **Клязьмою** и **Москвою**, и **Сура**. Въ своёмъ верхнемъ теченіи, до впаденія рѣки Шексны, Волга узка и мелководна. Въ среднемъ теченіи, по принятіи большихъ притоковъ **Оки** и **Камы**, Волга стано-

вится широкую и многоводную рѣкою: глубина ея доходитъ до 15 сажень, а ширина — ниже впаденія Камы — до 4-хъ вѣрстъ. Въ этой части правый берегъ Волги высокій и гористый, и называется нагорнымъ, лѣвый же берегъ низменный и богатъ отличными лугами. Въ нижнемъ теченіи, за Царицыномъ, Волга раздѣляется на множество рукавовъ. Нѣкоторые изъ нихъ снова соединяются съ главнымъ русломъ, другіе текутъ отдѣльно въ море, напр. **Ахтуба**. Между рукавами Волги множество острововъ; во время половодья они заливаются водою и потому очень плодородны.

Въ Сѣверный Ледовитый океанъ и Бѣлое море впадаютъ рѣки: **Онега, Печора** и **Сѣверная Двина**. Сѣверная Двина составляется изъ рѣкъ: **Сухоны**, вытекающей изъ **Кубенскаго** озера, и **Юга**. Съ правой стороны Сѣверная Двина принимаетъ притокъ **Ви́чегду**. Сѣверная Двина служитъ главнымъ путемъ къ Бѣлому морю; этимъ водянымъ путемъ русскіе уже до Петра Великаго пользовались для сношеній съ государствами Западной Европы. — Онега не судоходна; по ней сплавляется только лѣсъ. — Печора имѣетъ мало значенія, такъ какъ протекаетъ по пустынному краю.

§ 24. Каналы.

Большія рѣки Европейской Россіи имѣютъ ту особенность, что близко подходятъ другъ къ другу своими истоками. Такъе сближеніе побудило мысль Императору Петру Великому соединить ихъ каналами.

При помощи каналовъ изъ Каспійскаго моря въ Балтійское (Финскій заливъ) устроены три водныхъ пути или три системы:

Маринская, Тихвинская и **Вышневолоцкая**.

Маринскій путь составляютъ: рѣка Шексна (отъ города Рыбинска), Бѣлоозерскій обходный каналъ, рѣка Ковжа, Маринскій соединительный каналъ; рѣка Витегра, Онежскій обходный каналъ, рѣка Свирь, Ладожскій обходный каналъ, рѣка Нѣва и Финскій заливъ. Маринская система поволжскихъ и потому этимъ путемъ перевозится съ Волги въ Петербургъ наибольшее количество грузовъ.

Тихвинскую систему составляютъ: притокъ Волги Молога съ Чагодощею, Тихвинскій соединительный каналъ, рѣка Тихвинка, рѣка Сясь, Ладожскій обходный каналъ и р. Нѣва. Вслѣдствіе мелководья этого пути, по нему ходятъ только небольшія суда съ болѣе цѣнными товарами.

Вышневолоцкую систему составляютъ: рѣка Тверца, Вышневолоцкій соединительный каналъ, озеро Метино, рѣка Мста, обходные каналы Сиверсовъ и Вишерскій, рѣка Волховъ, Ладожскій обходный каналъ и рѣка Нѣва. Путь этотъ самый длинный; онъ представляетъ судоходству большія затрудненія и опасности, вслѣдствіе пороговъ на Волховѣ и Мстѣ.

Бѣлое море соединяется съ Балтійскимъ и Каспійскимъ морями **каналомъ герцога Виртембергскаго.**

Путь этотъ составляютъ: Сѣверная Двина, Сухона, Кѹбенское озеро, рѣка Порозовица, соединительный каналъ герцога Виртембергскаго и рѣка Шексна.

Отъ Чѣрнаго моря къ Балтійскому ведуть три пути: **Березинскій, Огинскій и Днѣпро-Бугскій.**

Березинскую систему составляютъ: Днѣпръ, притокъ его Березина, Березинскій соединительный каналъ, рѣка Улла и Западная Двина. По этому пути сплавляется лѣсъ съ Днѣпровскаго бассейна къ Балтійскому морю.

Огинскую систему составляютъ: Днѣпръ, Припеть, Яцольда, Огинскій соединительный каналъ, Шара и Нѣманъ. Такъ какъ Шара и Яцольда лѣтомъ мелють, то по этому пути сплавляется немного товаровъ.

Днѣпро-Бугскую систему составляютъ: Днѣпръ, Припеть, Яцольда, Пина, Днѣпро-Бугскій соединительный каналъ, Мухавецъ, Западный Бугъ и Висла. Эта система самая удобная, и по ней сплавляется въ большомъ количествѣ хлѣбъ и лѣсъ.

Нѣманъ и Висла соединяются **Августовскимъ соединительнымъ каналомъ.**

Эту систему составляютъ: Висла, Западный Бугъ, Наревъ, Бобръ, Августовскій соединительный каналъ, рѣка Черноганжа и Нѣманъ.

Отъ озера Саймы къ Финскому заливу проведенъ **Сайменскій каналъ.** По этому каналу сплавляется лѣсъ съ береговъ Саймы и другихъ, соединенныхъ съ нимъ озѣръ.

§ 25. Климатъ Европѣйской Россіи.

Европѣйская Россія лежитъ сѣвернымъ своимъ краемъ въ холодномъ поясѣ, вся же остальная часть — въ умѣренномъ. Поэтому климатъ Европѣйской Россіи разнообразенъ: чѣмъ дальше къ югу, тѣмъ онъ становится теплѣе. По климату Россію можно раздѣлить на 3 полосы: сѣверную, среднюю и южную. Сѣверная полоса, гдѣ лѣто умѣренное и короткое, а зима продолжительная и суровая, простирается отъ Ледовитаго океана до Финскаго залива. Сѣверная часть этой полосы представляетъ пустынную болѣтистую равнину, **тундру**: зиму она промерзаетъ на значительную глубину и покрыта снѣгомъ, а лѣтомъ свѣрху нѣсколько оттаиваетъ и покрывается мхомъ, лишайми и ягодными растеніями. Къ югу отъ тундры тянутся дремучіе хвойные лѣса, въ которыхъ водятся во множествѣ дикіе звѣри и птицы. Изъ растеній здѣсь воздѣлываютъ овесъ, ячмень, овощи и мѣстами лёнъ.

Средняя полоса, отъ Финскаго залива до Донецкаго края, съ 4-мя одинаково продолжительными временами года, имѣетъ климатъ

умѣренный; впрочемъ, въ сѣверной ея части (зимá нѣсколько длиннѣе лѣта, а въ южной, наоборотъ, лѣто продолжительнѣе зимы. Вся сѣверная полоса покрыта пашнями, лугами, хвойными и лиственными лѣсами. Изъ растеній воздѣлываютъ, кромѣ овса и ячменя, рожь, гречиху, лёнъ, пшеницу, прѣсо. Здѣсь растутъ также фруктовыя деревья.

Южная, тёплая полоса Россіи простирается отъ Донскаго края до Чёрнаго моря; лѣто здѣсь продолжительное и знойное, а зимá короткая и малоснѣжная. Полоса эта — безлѣсная равнина, степь, большею частью покрытая пашнями и сѣчными лугами; кѣ-гдѣ встрѣчаются сыпучіе пески. Въ этой полосѣ развѣдываютъ пшеницу, табакъ, кукурузу, дыни и арбузы, и виноградъ.

Климатъ Европейской Россіи измѣняется не только по направленію отъ сѣвера къ югу, но и отъ запада къ востоку. Въ западной части подъ вліяніемъ влажныхъ и тёплыхъ вѣтровъ, дующихъ съ Атлантическаго океана, климатъ влажный и умеренный, какъ лѣтомъ, такъ и зимою. Чѣмъ дальше къ востоку, тѣмъ климатъ становится сѣше; лѣто здѣсь болѣе знойное, а зимá болѣе суровая, чѣмъ на западѣ.

§ 26. Народонаселеніе.

Народонаселеніе Россійской Имперіи простирается до 130 милліоновъ человѣкъ. Не смотря на такое громадное количество жителей, Россія принадлежитъ къ числу малонаселённыхъ странъ. Во всей Россіи на одну квадратную милю приходится 300 человѣкъ, а въ Европейской Россіи — 1000 человѣкъ, между тѣмъ какъ въ нѣкоторыхъ государствахъ Западной Европы на 1 кв. милю приходится до 10 тыс. человѣкъ. Плотность народонаселенія въ Россіи не вездѣ одинакова: населеніе въ однихъ мѣстахъ гуще, въ другихъ рѣже. Наиболѣе плотно населены среднее пространство Европейской Россіи и западная ея окраина.

Россію населяютъ болѣе 100 различныхъ народовъ, которые говорятъ на разныхъ языкахъ и исповѣдуютъ различныя религіи (вѣры). Всѣ они отнѣсятся къ двумъ расамъ: кавказской и монгольской. Народы кавказской расы населяютъ преимущественно Европейскую Россію и Кавказъ (около 110 милліоновъ), а народы монгольской расы — Сибирь и Средне-Азіатскія владѣнія (почти 20 милліон.). Главное населеніе составляютъ русскіе, которые раздѣляются на великоруссовъ, малоруссовъ и блоруссовъ. Русскихъ болѣе 80 мил. человѣкъ. Кромѣ русскихъ въ Россіи живутъ: поляки, финны, нѣмцы, шведы, латыши, эсты, евреи, татары, башкиры, киргизы и т. д.

По религіи жители Россійской Имперіи раздѣляются на христіанъ, евреевъ, магометанъ и язычниковъ.

Изъ христіанъ наиболѣе многочисленны православные (90 милліоновъ). Православіе — господствующая религія въ Россіи; переходитъ изъ православія въ другую вѣру или даже въ другое вѣроисповѣданіе христіанской религіи (напр. римско-католическое, лютеранское) запрещается. Въ Россіи считается: католиковъ (преимущественно поляки и литовцы — 15 мил.; протестантовъ или лютеранъ (нѣмцы, шведы и др.) — 6 мил.; магометанъ (татары, башкиры, киргизы) — 12 мил.; армяне 1 мил. Кромѣ того въ Россіи числятся около 4 милліоновъ евреевъ и около 2 милліоновъ язычниковъ (преимущественно въ Азіатской Россіи).

Россія — страна земледѣльская, и большая часть населенія живётъ въ сѣлахъ и деревняхъ и занимается земледѣліемъ. Кромѣ земледѣлія жители занимаются также скотоводствомъ, садоводствомъ, табаководствомъ, пчеловодствомъ, звѣриною и рыбною ловлею, добываніемъ минераловъ, ремѣслами. Въ городѣхъ сосредоточена торговля и фабричная и заводская промышленность.

§ 27. Раздѣленіе Россійской Имперіи.

Россійская Имперія въ административномъ отношеніи (по управленію) раздѣляется на 77 губерній и 18 областей. Каждая губернія или область дѣлится на нѣсколько уѣздовъ или округовъ, а каждый уѣздъ — на станы и волости. Губернскимъ или областнымъ городомъ называется тотъ, въ которомъ находятся правительственныя учрежденія, управляющія губерніей или областью. Большею частью губернии называются по имени губернскаго города и каждая изъ нихъ подчинена особому губернатору.

Губернии Европейской Россіи, сходныя по природѣ и по занятіямъ жителей, принято разсматривать по нѣскольку вмѣстѣ. Такимъ образомъ Европейскую Россію раздѣляютъ на слѣдующія части: Озёрный край, Сѣверный край, Финляндію, Прибалтійскій край, Привислянскій край, Западный край, Чернозёмное пространство, Степное пространство, Приуральскій край и Внутреннее пространство.

§ 28. Озёрный край.

Озёрный край составляютъ 4 губернии: Олонецкая, С.-Петербуржская, Новгородская и Псковская. Почва его болотистая, покрытая дремучими хвойными лѣсами. Здѣсь находятся самыя большія озера, не только Россіи, но и всей Европы: Ладожское, Онежское, затѣмъ Ильмень,

Пейпусъ или Чудскѣе и др. Климатъ сырѣй и холѣдный. Въ мѣстахъ болѣе сухихъ жители занимаются земледѣлемъ: сѣютъ овёсъ, ячмень, рожь и лёнъ. Но земля не можетъ прокормить всего населенія, поэтому многіе жители ходятъ въ другія мѣста, особенно въ столицы, для заработковъ (отхожіе промыслы). Въ этомъ краю много водныхъ путей, на которыхъ жители занимаются судостроеніемъ и сплавомъ грузовъ, особенно дровъ, въ Петербургъ. Населеніе этого края великоруссы и инородцы финскаго племени; послѣдніе частью уже слились съ русскими, принявъ ихъ вѣру, языкъ и обычаи.

Олонецкая губ. Петрозаводскъ, при Онежскомъ озерѣ; губ. гор., съ Александровскимъ чугунно-литейнымъ заводомъ, гдѣ обрабатывается мѣстная желѣзная руда.

С.-Петербургская губ. С.-Петербургъ (см. карт. № 21.), столица Россіи и губ. гор., мѣстопробываніе (резиденція) Государя Императора,



№ 21. Общій видъ С.-Петербурга съ Исаакиевскимъ соборомъ и р. Невѣю.

построенъ Императоромъ Петромъ I, при устьѣ Невы, на обѣихъ ея берегахъ и на островахъ, находящихся между ея рукавами. На одномъ изъ острововъ находится Петропавловская крѣпость съ соборомъ того же имени; соборъ служитъ мѣстомъ погребенія лицъ

одна изъ сильнѣйшихъ и неприступнѣйшихъ крѣпостей въ мѣрѣ, защищаетъ Петербургъ со стороны моря.

Новгородская губ. Новгородъ, на р. Волховѣ, губ. гор., очень древній, былъ столицею первыхъ русскихъ князей. Между древними памятниками Новгорода особенно замѣчательнъ Софійскій соборъ. Въ 1862 г. въ Новгородѣ поставленъ памятникъ тысячелѣтія Россіи. Старая Русса, соляныя источники и минеральныя цѣлебныя воды. Валдай, извѣстенъ своимъ колокольню-литейнымъ заводомъ.

Псковская губ. Псковъ, на р. Великой, старинный губ. гор., торгуетъ льномъ и овсомъ. Порховъ и Островъ, уѣздные города, также торгуютъ льномъ.

§ 29. Сѣверный край.

Сѣверную часть Европейской Россіи составляютъ 2 губерніи: Архангельская и Вологодская.

Край этотъ ограничивается съ сѣвера Сѣвернымъ Ледовитымъ океаномъ, съ запада Финляндскими горами, съ востока Уральскими горами, а съ юга Сѣверными Увалами — отъ истоковъ Печоры до Бѣлозера. Поверхность края, нѣсколько покатая къ сѣверу, открыта вліянію холодныхъ сѣверныхъ вѣтровъ, и климатъ здѣсь суровый и холодный. Вдоль Ледовитаго океана тянутся тундры. Южнѣе



№ 23. Зыряне.



№ 24. Рубка лѣса въ Сѣверномъ краѣ.

ихъ растутъ дремучіе хвѣйныя лѣса. Только по теченію Сѣверной Двины и въ западной части Вологодской губерніи почва удобна для земледѣлія. Здѣсь во время короткаго лѣта сѣютъ овёсъ, ячмень и мѣстами лёнъ. Восточная часть ея покрѣта хвѣйными лѣсами; здѣсь живутъ зырянѣ, занимающіеся охотою. (См. карт. № 23.) По Сѣверной Двинѣ есть хорошіе заливныя луга; тамъ разводится голландская порода рогатаго скота, известная подъ названіемъ холмогорской; коровы этой породы даютъ много молока. Въ лѣсахъ жители Сѣвернаго края занимаются звѣриною ловлею, гонкою смолы и дѣгтя и сплавомъ лѣса (см. карт. № 24), преимущественно въ Архангельскѣ. Прибрежные жители, поморяне (великоруссы), занимаются




№ 25. Семья самоѣдовъ.

ловлею рыбы и большихъ морскихъ звѣрей: тюленей, моржей, китовъ. Въ тундрахъ живутъ полудикіе кочевники: лопаріи и самоѣды; большія стада сѣверныхъ оленей составляютъ единственное ихъ богатство. (См. карт. № 25.)

Архангельская губ. Архангельскъ, на правомъ берегу Сѣверной Двины, недалёко отъ ея впаденія въ Бѣлое море, губернский городъ, лучшій портъ на сѣверѣ Россіи. Архангельскъ ведётъ значительную заграничную торговлю, отправляя изъ внутреннихъ губерній рожь, овёсъ, лёнъ, а изъ Вологодской и Архангельской — лѣсъ, а также рыбу. Холмогоры, торгуютъ рогатымъ скотомъ. Онега, при устьѣ Онеги, съ гаванью, изъ которой отпускается лѣсъ за границу. Къ Архангельской губерніи принадлежатъ острова: Колгуевъ, Вайгачъ,

Новая Земля и Соловецкіе. За исключеніемъ Соловецкихъ острововъ, на которыхъ находится древній Соловецкій монастырь, усердно посѣщаемый богомольцами, остальные всѣ безлюдны. (См. карт. № 26.)



№ 26. Видъ Соловецкаго монастыря съ моря.

Вологодская губ. Вологда, на р. Вологдѣ, губернской городъ, ведётъ торговлю съ Архангельскомъ. Великій Устюгъ, при слияніи Сухоны съ Югомъ, лучший городъ въ губерніи и важнѣйшій по торговлѣ.

§ 30. Финляндія.

Страна, лежащая между Бѣлымъ моремъ и Ботническимъ и Финскимъ заливами, называется Финляндіею или Великимъ Княжествомъ Финляндскимъ. Финляндію наполняютъ Финляндскія горы, разбросанныя въ безпорядкѣ и пересѣченныя долинами. Въ долинахъ находится множество болотъ, озёръ, рѣкъ и рѣчекъ, изобилующихъ рыбою. (См. карт. № 27.) Гранитныя горы Финляндіи покрыты густыми хвойными лѣсами. Климатъ ея суровый и переменчивый. Главное и коренное населеніе того края — финны, народъ необыкновенно честный и трудолюбивый. Прішлое населеніе составляютъ шведы. Почва Финляндіи мало удобна для земледѣлія, и жители занимаются больше скотоводствомъ (лошади шведки), рыболовствомъ, лѣснымъ промысломъ и сплавомъ лѣса по Сай-

менскому каналу къ Балтійскому мѣрю, а затѣмъ за границу. Близость моря сдѣлала финновъ хорóшими моряками.



№ 27. Бѣрегъ Финляндіи.

Финляндія составляетъ нераздѣльную часть Россійской Имперіи. Она управляется отъ имени Госудáря Имперáтора особымъ генерáль-губернáторомъ и имѣетъ свой сенáтъ и сеймъ, который собирается всякій разъ лишь по Высочáйшему соизволѣнію. Крómъ того Финляндіи предстáвлено право чекáнить свою монету. Великое Княжество Финляндское дѣлится на 8 губерній: Вѣборгскую, Нюлáндскую, Або-Вьернеборгскую, Тавастгусскую, Вѣзаскую, Улеаборгскую, Куопіоскую и Сентъ-Михельскую.


Изъ городóвъ особенно замѣчательны:

Гельсингфорсъ — губ. гор. Нюлáндской губ., главный гóродь всего Княжества, мѣстопробываніе генерáль-губернáтора. Въ Гельсингфорсъ находятся: сенáтъ, банкъ, университетъ. Это главный торговый гóродь всей Финляндіи. Со стороны моря его защищáетъ крѣпость Свеаборгъ, вѣсѣченная въ гранитныхъ скалахъ. Або — древній гóродь, ведѣтъ значительную торговлю и имѣетъ верфи для постройки судовъ. Близъ него находятся Алáндскіе острова, жители

которыя славятся как отличные моряки. Выборгъ, крѣпость и портъ, отпускающій за границу лѣсъ, смолу, дѣготь и поташъ. Къ Выборгской губерніи принадлежитъ островъ Валаамъ, на Ладожскомъ озерѣ, съ монастырёмъ, куда стекается множество богомольцевъ.

§ 31. Прибалтійскій край.

Прибалтійскій край составляютъ 3 губерніи — Эстляндская, Лифляндская и Курляндская, лежащій около Финскаго и Рижскаго заливовъ. Почва этого края не особенно плодородна, мѣстами болотистая или же песчаная. Береговая полоса его низменна и покрыта песчаными холмами (дюнами). Прибрежный песокъ гонится вѣтромъ во внутрь страны. Для закрѣпленія песка жители вдоль морскаго берега сажаютъ кустарники и деревья. Для осушенія болотъ въ край проводятъ рвы и каналы. Климатъ Прибалтійскихъ губерній, благодаря близости моря, сырѣй и умѣренный. Природное населеніе края — эсты и латыши — живутъ преимущественно въ деревняхъ и отдѣльныхъ усадьбахъ; въ городахъ живутъ также русскіе, нѣмцы и евреи. Главное занятіе населенія — земледѣліе и скотоводство. Къ земледѣлію примѣнены усовершенствованныя орудія и машины, и сѣльское хозяйство стоитъ вообще




№ 28. Видъ города Ревеля.

высоко. Хотя почва и не отличается плодородіемъ, но, благодаря трудолюбію жителей и хорошей обработкѣ, хлѣбъ родится здѣсь въ изобиліи; излишекъ его вывозится за границу. Скотъ у крестьянъ хороший. У помѣщиковъ есть иностранныя породы скота: голландскія и шотландскія коровы и испанская порода овецъ-мериносовъ.

Благодаря избытку хлѣба и картофеля, въ краѣ открыто много пивоваренныхъ и винокуренныхъ заводовъ.

Эстляндская губернія. Ревель (см. карт. № 28), при Финскомъ заливѣ, губ. гор., крѣпость и портъ; морскія купанья. Балтійскій портъ, съ хорошою гаванью. Гапсаль, съ морскими купаньями и цѣлительными грязями, кромѣ того г.: Везенбергъ и Вейсенштейнъ. Къ Эстляндской губ. причисляются острова Даго и Вормсъ.

Лифляндская губ. Рига (см. карт. № 29), губ. гор., на правомъ берегу Западной Двины, старинный городъ, основанъ въ 1201 году; по торговлѣ второй послѣ Петербурга портъ на Балтійскомъ морѣ; отпускаетъ за границу хлѣбъ, лѣсъ, лёнъ, пеньку и проч. Въ городѣ и его окрестностяхъ много пивоваренныхъ, хрустальныхъ, стеклянныхъ, желѣзныхъ заводовъ и писчебумажныхъ и суконныхъ фабрикъ. При устьѣ



№ 29. Видъ города Риги.

Западной Двины находится крепость Усть-Двинскъ. Вдоль Рижскаго залива расположены известныя купальныя мѣста: Дуббельнъ, Маіоренгофъ, Эдинбургъ, Бильдерлинггофъ и пр. Въ 3-хъ верстахъ отъ залива находится Кеммернъ, съ цѣлебными сѣрными источниками. Юрьевъ, построенный Ярославомъ Мудрымъ, съ университетомъ, Перновъ, торговый городъ при Рижскомъ заливѣ. Вѣнденъ, Вольмаръ, Валкъ и Вѣрро при Псково-Рижской жел. дорогѣ. Къ Лифляндской губерніи принадлежатъ острова Рунъ, Мбонъ и Эзель. На последнемъ находится городъ Аренбургъ, известный своими морскими купаньями и цѣлебными грязями.

Курляндская губ. Митава (см. карт. № 30) на р. Аа, губ. городъ, была столицею герцогства Курляндскаго. Либавъ, съ гаванью, которая рѣдко замерзаетъ и зимой. Близъ нея военный портъ Императора Александра III. Виндава, небольшой коммерческій портъ при устьѣ рѣки Виндавы, который не замерзаетъ. Якобштадтъ и Фридрихштадтъ, при Западной Двинѣ. Туккумъ на западъ отъ Риги. Гольдингенъ съ двумя игольными фабриками. Полангенъ, первоклассная таможня на границѣ съ Пруссіею.



№ 30. Видъ города Митава (Замокъ Митава).

§ 32. Привислянскій край.

Земли, лежащія по р. Вислѣ и ея притокамъ, составляютъ Привислянскій край. Онъ дѣлится на 10 губерній: Варшавскую, Кѣлицкую, Лѣвобережную, Люблинскую, Петроковскую, Плоцкую, Радомскую, Сувалкскую и Сѣдлецкую.


Сѣверная часть этого края низменна: здѣсь много песковъ и болѣтъ, покрытыхъ лиственными лѣсами. Южная же часть возвышена и весьма плодородна: здѣсь хорошо родится пшеница и избытокъ ея вывозится за границу. Климатъ въ южной части края тёплый, и здѣсь въ значительномъ количествѣ сѣется свекловица, изъ которой вываривается сахаръ; кромѣ того съ успѣхомъ разводятся овецъ — мериносовъ, шерсть которыхъ отправляется на мѣстные фабрики, а также за границу. Въ карпатскихъ горахъ, въ южной части края, добываются мѣдь, желѣзо и цинкъ. Природное населеніе Привислянского края — поляки; здѣсь же живётъ много нѣмцевъ и евреевъ.

Замѣчательные города: **Варшава**, на лѣвомъ берегу р. Вислы, бывшая столица Польскихъ королей. Здѣсь сосредоточено управленіе края и находится университетъ. Варшава замѣчательна также своими памятниками, садами, храмами и дворцами. По населённости (640,000 жит.) Варшава занимаетъ третье мѣсто въ Россіи, первое — послѣ Петербурга и Москвы, и составляетъ центръ торговли и обрабатывающей промышленности всего края. **Кѣлицы**, торговый городъ. **Лодзь**, Петроковской губ., хлопчатобумажныя и льнянопрядильныя фабрики. **Ченстохово**, той же губернии, съ католическимъ монастырёмъ; въ Ченстохово стекаются богомольцы со всего края на поклоненіе иконѣ Божіей Матери. **Люблинъ**, — второй городъ по промышленности и торговлѣ послѣ Варшавы. **Новогородъ**, **Замостье** и **Иванъ-городъ**, — сильныя крѣпости. **Кѣлицы**, губернский городъ, съ металлургическими заводами. **Вержболово**, — первоклассная таможня на границѣ съ Пруссіею.

§ 33. Западный край.

Западный край составляютъ 6 губерній: Витебская, Могилѣвская, Виленская, Кѣвенская, Гродненская и Минская. Поверхность этого края низменная. Самыя низкія мѣста — въ губерніяхъ Минской и Гродненской; здѣсь простираются обширныя топи и болѣта, покрытыя непроходимыми лѣсами и извѣстныя подъ именемъ **Полѣсья**. Напримѣръ,

Пинскія болѣта занимають около одной тысячи квадр. вёрсть. Почва Западнаго края болѣею частью мало плодородная. Только въ губерніяхъ Кѡвенской, Гродненской и отчасти Могилѣвской хлѣба родится въ достаточномъ количествѣ. Скотоводство неудовлетворительно, такъ какъ ему вредятъ сырыя пастбища. Обширные лѣса Западнаго края дають важное подспорье сельскому хозяйству. Климатъ умѣренный и влажный, мѣстами нездоровый. Благодаря близости Балтійскаго моря и низменностямъ въ краѣ много рѣкъ, рѣчекъ, озёръ и болѣтъ. Особенно много озёръ въ Витебской губерніи. Озёра эти изобилуютъ рыбою. Населеніе Западнаго края — бѣлоруссы, литовцы, поляки и евреи. (См. карт. № 31.)



№ 31. Тиль литовца.

Витебская губ. Витебскъ, на Западной Двинѣ, губ. гор., весьма древній, съ пристанью, съ которой отправляется въ Ригу лёнъ и пенька. Полоцкъ, на Западной Двинѣ, тоже древній городъ съ пристанью. Двинскъ, на Западной Двинѣ, крѣпость, защищающая дорогу въ С.-Петербургу.

Могилѣвская губ. Могилѣвъ, на Днѣпрѣ, губ. гор. Въ его уѣздѣ находится мѣстечко Шкловъ съ суконными фабриками. Орша, съ пристанью на Днѣпрѣ, который отсюда становится судоходнымъ. Гѡмель — лучший изъ уѣздныхъ городѡвъ губерніи.

Виленская губ. Вильна, на р. Вилии, губ. гор., лучший въ Западномъ краѣ по красотѣ и мѣстоположенію и самый большій по числу жителей; былъ нѣкогда столицею Литовскаго княжества. Въ Вильнѣ сосредѡчивается торговля и управленіе края.

Кѡвенская губ. Кѡвно, на р. Нѣманѣ, губ. гор., съ пристанью, съ которой отправляется хлѣбъ и лѣсъ въ Пруссію. Первоклассная крѣпость.

Гродненская губ. Гродно, на Нѣманѣ, губ. гор., отправляетъ лѣсъ и хлѣбъ въ Пруссію. Вѣлостѡкъ, извѣстенъ своими суконными и шерстяными фабриками. Брестъ-Литовскъ, при впадѣніи Мухавца въ Западный Бугъ, первоклассная крѣпость.

Минская губ. Минскъ, большій торговый губернский городъ. Бобрыйскъ, на Березинѣ, первоклассная крѣпость, защищающая дорогу въ Москву. Пинскъ, на р. Пинѣ, замѣчательенъ по торговлѣ и кожевенными заводами, на которыхъ выдѣлывается юфта.

§ 34. Чернозёмное пространство.

Въ составъ Чернозёмнаго пространства входятъ 14 губерній: Подольская, Волынская, Кіевская, Черніговская, Полтавская, Харьковская, Курская, Орловская, Воронежская, Тамбовская, Пензенская, Симбирская, Самарская и Саратовская.



№ 32. Малороссійка Кіевской губерніи.

Этотъ край имѣетъ весьма плодородную чернозёмную почву, отчего и получилъ своё названіе. Слой чернозёма залегаетъ здѣсь мѣстами толщиною до 3-хъ аршинъ. Кліматъ Чернозёмнаго пространства тёплый и сухой. Чѣмъ далѣе къ востоку, тѣмъ кліматъ суше и тѣмъ рѣзче переходъ отъ холодной зимы къ жаркому лѣту.

Въ западной половинѣ края живутъ преимущественно малоруссы (см. карт. № 32, 33), народъ тихій, добродушный, честный и очень трудолюбивый. Они населяютъ губерніи Подольскую, Кіевскую, Черніговскую, Харьковскую и Полтавскую, которыя называются малороссійскими или украинскими. Населеніе восточной половины Чернозёмнаго пространства разнообразно; по численности преобладаютъ великоруссы. (См. карт. № 34.)



№ 33. Малоруссы Харьковской губерніи.

Чернозёмное пространство — житница Россіи и даже Европы. Здѣсь сѣютъ рожь, пшеницу, овёс, ячмень, просо и проч. Кромѣ хлѣбопашества населеніе занимается садоводствомъ и огородничествомъ, особенно на западѣ, гдѣ почва сырее и зима теплее. Въ Малороссіи всѣ селенія тонутъ въ зелени садовъ съ яблонями, грушами, сливами, вишнями и черешнями; на огородахъ спѣваютъ арбузы, тыквы и дѣни. Другія любимыя занятія малоруссовъ пчеловодство и скотоводство. Рогатый скотъ

крупной породы (волы) пригдены для полевых работ и для перевозки тяжестей. Значительно развито также конно-заводство, особенно в Воронежской губ. Малоруссы воздѣлывают также свекловицу для сахарных заводов и табакъ, котораго много употребляется въ самой Малороссіи.

Фабрично-заводская промышленность въ Чернозёмномъ краѣ довольно значительна. Больше всего свеклосахарныхъ и винокуренныхъ заводовъ; есть также фабрики суконныя, шерстяныхъ матерій и нѣсколько фарфоровыхъ заводовъ.

Всѣ товары, нужные для домашней потребности, населеніе получаетъ изъ внутреннихъ губерній или изъ Привислянскаго края. Товары эти сбываются на ярмаркахъ, которыхъ особенно много въ Малороссіи.



№ 34. Великоруссы Орловской губерніи.

постью; 250 т. жителей. Въ Кіевѣ достопримѣчательны: Кіево-Печерская Лавра со множествомъ пещеръ, въ которыхъ поклѣются мѣщи

Подольская губ.

Каменецъ - Подольскъ, губ. гор., старинная крѣпость. Могилевъ на Днѣстрѣ — пристань.

Волынская губ.

Житомиръ, губ. гор., ведётъ торговлю хлѣбомъ. Кременецъ, лучший городъ въ губерніи. Въ его уѣздѣ находится Почаевская Лавра, старинный православный монастырь.

Кіевская губ.

Кіевъ, на Днѣпрѣ, губ. гор., весьма древній, съ первоклассною крѣ-

святыхъ, Софійскій соборъ съ гробницею Ярослава. Въ Кіевѣ находятся университетъ св. Владимира, духовная академія и много другихъ учебныхъ заведеній; въ нёмъ бываётъ ежегодно огромная Крещенская ярмарка. Бердичевъ, населённый преимущественно евреями, ведётъ значительную торговлю. Умань, близъ нея находится мѣстечко Софиевка съ великолѣпнымъ садомъ и училищемъ садоводства.

Черніговская губ. Черніговъ, на р. Деснѣ, губ. гор.; одинъ изъ древнѣйшихъ городо́въ Россіи, ведётъ торговлю хлѣбомъ и пенькю. Нѣжинъ, въ его уѣздѣ разводится много табаку.

Полтавская губ. Полтава, губ. гор., замѣчательнъ Ильинскою ярмаркою; главный предметъ торговли на послѣдней — шерсть. Близъ Полтавы Петръ I одержалъ побѣду надъ шведами въ 1709 г. Кременчугъ, на Днѣпрѣ, важная хлѣбная пристань.

Харьковская губ. Харьковъ, одинъ изъ лучшихъ губернскихъ городо́въ, съ университетомъ и технологическимъ институтомъ. Въ Харьковѣ ежегодно бывають 4 большія ярмарки (Крещенская, Успенская, Покровская и Троицкая), на которыя привозится товаровъ почти на 50 мил. рублей. Сумы, съ большою ярмаркою лошадей и рогатаго скота.

Курская губ. Курскъ, губ. гор., ведётъ значительную торговлю. Бѣлгородъ, самый богатый изъ уѣздныхъ городо́въ губ., ведётъ большую торговлю и извѣстенъ салотопенными и восковыми заводами.

Орловская губ. Орель, на р. Окѣ, губ. гор., съ важною хлѣбною пристанью; большая торговля пенькю и коноплянымъ сѣменемъ. Брянскъ, съ пристанью, отпускающей хлѣбъ, пеньку и сало. Въ нёмъ находится казённый пшеничный заводъ и арсеналь. Въ Брянскомъ уѣздѣ обширные металлическіе и хрустальные заводы. Елецъ, ведётъ обширную торговлю мукю.

Воронежская губ. Воронежъ, на р. Воронежѣ, губ. гор., торгуетъ хлѣбомъ и саломъ. Въ нёмъ богатый Благовѣщенскій монастырь, гдѣ покоятся мощи св. Митрофанія. Бобрѣвъ, въ его уѣздѣ находятся большіе конскіе заводы: Хрѣновскій и Чесменскій, на которыхъ разводится сильная порода лошадей, называемыхъ битюгами отъ тамошней рѣки Битюга.

Тамбовская губ. Тамбовъ, на р. Цнѣ, губ. гор., съ суконными фабриками, торгуетъ хлѣбомъ, саломъ и кожами. Липецкъ, съ минеральными источниками. Козловъ и Моршанскъ, торгуютъ хлѣбомъ и саломъ.

Пензенская губ. Пенза, при впадении р. Пензы в Суру, губ. гор. съ пристанью, казённымъ фруктовымъ садомъ и училищемъ садоводства.

Симбирская губ. Симбирскъ, на прав. берегу Волги, губ. гор., съ хлѣбною пристанью и ярмаркою; въ его уѣздѣ суконныя фабрики. Сызрань, на Волгѣ, хлѣбная пристань. Близъ Сызрани замѣчательнъ желѣзный мостъ черезъ Волгу, самый длинный въ Россіи.

Самарская губ. Самара, на лѣв. берегу Волги, самая важная пристань по отпуску пшеницы, сала и кожъ.

Саратовская губ. Саратовъ, на прав. бер. Волги, губ. гор. съ пристанью, ведётъ обширную торговлю хлѣбомъ, саломъ и рыбой. Царицынъ и посадъ Дубовка на Волгѣ, — важныя пристани для хлѣба и лѣса, пригоняемаго съ Ветлуги и Камы. Въ Царицынѣ громадный складъ бакинской нефти и керосина. Въ Царицынскомъ уѣздѣ находится большая нѣмецкая колонія Сарепта, извѣстная по разведенію табаку и горчицы.

§ 35. Степное пространство.

Степное пространство составляютъ 5 губерній и 1 область: Бессарабская, Херсонская, Екатеринославская, Таврическая, Астраханская



№ 35. Степь въ южной Россіи.

и область Вѣйска Донскаго. Этотъ край представляетъ маловѣдную, сухую и безлѣсную степь.

Въ западной части Степнаго пространства почва чернозѣмная и составляетъ продолженіе Чернозѣмной полосы; только по берегамъ рѣкъ и около моря почва глинистая или песчаная. Почва же восточной части — глинистая и песчаная, пропитанная солью, солончакѣвая. Степи, прилегающія къ Черному морю — Черноморскія — лѣтомъ покрываются травой въ ростъ человека (см. карт. № 35); степи же, прилегающія къ Каспійскому морю — Прикаспійскія — большею частью покрыты песчаными холмами. Скудная растительность появляется въ Прикаспійскихъ степяхъ только весной послѣ таянія снѣговъ; лѣтомъ же она высыхаетъ.

Климатъ большей части края тёплый и сухой — (материковый), съ рѣзкими переходами отъ знойнаго лѣта къ холодной зимѣ; только въ западной части этого пространства зимы теплѣе. По климату выдѣляется южный берегъ Крыма, самое тёплое мѣсто во всей Европейской Россіи.



№ 36. Типъ Ногайскаго татарина.

Степной край славится своими ископаемыми богатствами. Въ Донецкомъ краѣ находятся весьма богатые залежи лучшаго каменнаго угля (антрацита). Во многихъ мѣстахъ залегаютъ громадныя пласты каменной соли; есть богатые солью озера, напр. Крымскія, Элтонъ и Боскунчакское. Въ Донецкомъ же краѣ находятъ немало желѣзной руды и графита.

Народонаселеніе Степнаго пространства весьма разнообразно. Здѣсь живутъ великоруссы, малоруссы, сербы, болгары, греки, нѣмцы, татары, киргизы, башкиры и др. (См. карт. № 36.)

Главное занятіе жителей Степнаго пространства скотоводство, земледѣліе, винодѣліе, рыболовство, добываніе минераловъ и фабрично-заводская промышленность.

Хлѣбопашествомъ занимаются въ обширныхъ размѣрахъ преимущественно въ западной чернозѣмной части края. Здѣсь сѣютъ больше всего пшеницу-арнаутку, затѣмъ рожь, ячмень, овёсъ, прѣсо и кукурузу. Весьма успѣшно ведётся также садоводство и винодѣліе. Разведеніемъ винограда занимаются преимущественно въ Бессарабіи, Крыму и на правомъ берегу Дѣна; бессарабскія, крымскія и донскія вина развозятся по всей Россіи. Кромѣ хлѣбопашества и садоводства, жители Степного края занимаются шелководствомъ и воздѣлываніемъ табаку, который въ иныхъ мѣстахъ по своимъ качествамъ не уступаетъ турецкому. Въ восточной части края самый важный промыселъ населенія — скотоводство. Здѣсь содержатъ огромнѣйшіе гурты рогатаго скота, преимущественно черкасской породы, пригодной на убой, табуны лошадей и громадныя стада овецъ, шерсть которыхъ въ большомъ количествѣ идётъ за границу. Рыбнымъ промысломъ занимаются главнымъ образомъ по рѣкамъ и морямъ Чёрному, Азовскому и Каспійскому. Фабрично-заводская промышленность Степного пространства не значительна. Она сосредоточивается преимущественно въ Херсонской и Екатеринославской губерніяхъ.


Бессарабская губ. Кишинёвъ, губ. гор., ведётъ большую торговлю фруктами и виномъ. Аккерманъ, при Днѣстрѣ, славится своими виноградниками, торгуетъ пшеницею, виномъ и солью.

Херсонская губ. Херсонъ, на Днѣпрѣ, губ. гор., съ пристанью, отпускаетъ въ большомъ количествѣ лѣсъ, зерновой хлѣбъ и кожи. Елисаветградъ, ведётъ большую торговлю рогатымъ скотомъ. Николаевъ, на р. Бугѣ, военный портъ; главное управленіе черноморскимъ военнымъ флотомъ. Одесса, при Чёрномъ морѣ, одинъ изъ самыхъ богатыхъ и важныхъ городовъ Россіи; 405 т. жителей. По внѣшней торговлѣ Одесса занимаетъ 2-ое послѣ Петербурга мѣсто въ государствѣ. Главные предметы ея отпускной торговли: пшеница, кукуруза, шерсть и соль. Въ Одессѣ есть университетъ (Новороссійскій), много разныхъ учебныхъ заведеній, публичная библіотека, биржа, тамбжня. Въ городѣ и егѣ окрестностяхъ много паровыхъ мельницъ и разнообразныхъ фабрикъ и заводовъ.

Екатеринославская губ. Екатеринославъ, на Днѣпрѣ, губ. гор., съ ярмаркою; торгуетъ саломъ, скотомъ и лѣсомъ. Бахмутъ, въ уѣздѣ котораго есть обширныя каменноугольныя копи и солеварни.

Таврическая губ. Симферополь, губ. гор., главное складочное мѣсто товаровъ со всего Крыма. Севастополь, съ великолѣпною гаванью, знаменитъ 11-ти-мѣсячною обороною русскихъ противъ союзныхъ

войскъ — французскихъ, английскихъ, турецкихъ и сардинскихъ въ 1854—55 гг. Теперѣ Севастополь обращёнъ исключительно въ военный портъ, для стоянки военныхъ кораблей, а коммерческій портъ перенесёнъ въ Теодосію. Бердянскъ, при Азовскомъ морѣ, съ превосходною гаванью, отпускаетъ за границу хлѣбъ и ведётъ значительную торговлю рыбой. Ялта, на южномъ берегу Крима, расположена въ прекрасной долинѣ и славится садоводствомъ и морскими купаньями. Вблизи Ялты лежатъ Орианда (см. карт. № 37), Ливадія, Теодосія и другія императорскія помѣстья, извѣстныя садами, дворцами и морскими купаньями. Теодосія — съ обширною гаванью.



№ 37. Видъ сѣвернаго бѣрега Крима у Орианды.

Астраханская губ. Астрахань, на Волгѣ, въ 80 верстахъ отъ моря, губ. гор., главное складочное мѣсто рыбы, ловимой въ устьяхъ Волги и Каспійскомъ морѣ; ведётъ торговлю съ побережьями Каспійскаго моря и съ Персією. Въ окрестностяхъ города много фруктовыхъ садовъ и виноградниковъ. Царевъ, на Ахтубѣ, складъ соли, добываемой изъ Эльтонскаго озера, и мѣсто торговли киргизскимъ и калмыцкимъ скотомъ.

Область Вѣйска Донскаго. Донское вѣйско, или донскіе казаки (есть также казаки кубанскіе, терскіе и уральскіе), имѣютъ особое управленіе. Въ мирное время они живутъ какъ крестьяне и занимаются хлѣбопашествомъ; въ военное же время взрослые всѣ обязаны являться на войну со своимъ легкимъ вооруженіемъ на коняхъ. Главный городъ области — Новочеркасскъ, близъ Дона. Таганрогъ, при Азовскомъ морѣ, — весьма важный портъ, производитъ торговлю хлѣбомъ. Ростовъ на Дону извѣстенъ своею обширною торговлею, въ особенности хлѣбомъ; одинъ изъ богатѣйшихъ городовъ восточной части Степнаго пространства. Александровскъ-Грушевскъ, съ богатѣйшими копами каменнаго угля.

§ 36. Приуральскій край.

Приуральскій край составляютъ 5 губерній: Вятская, Казанская, Пермская, Уфимская и Оренбургская. По своей природѣ Приуральскій край дѣлится на двѣ части: восточную и западную.

Восточная часть занята Уральскимъ горнымъ хребтомъ и его отрогами; она представляетъ собою гористую суровую страну, покрытую въ сѣверной части хвойными лѣсами, далѣе къ югу лиственными; на-



№ 38. Черемісы Вятской губерніи.

конѣцъ лѣса совсѣмъ исчезають и смѣняются обширными степями. Западная часть представляетъ соббою покатую къ югу равнину, окружённую съ трёхъ сторонъ холмами и покрытую прекрасными дубовыми рощами и лугами. **Пѣчва** восточной полосы на горахъ каменистая, а въ низменностяхъ — глинистая и болотистая; только къ югу пѣчва чернозёмная; пѣчва же западной полосы вся почти чернозёмная. **Климатъ** — материковый. Вслѣдствіе сильныхъ зимнихъ холодѣвъ въ Приуральскомъ краѣ плодѣвые деревья расти не могутъ, но зато во время лѣтнихъ жарѣвъ на поляхъ въ южной части края созрѣваютъ дыни и арбузы.

Главное населеніе Приуральскаго края составляютъ великоруссы, которые начали переселяться сюда очень давно. Кромѣ великоруссовъ здѣсь живутъ приволжскіе финны: черемисы, мордва, чуваші, приуральскіе финны: вотяки, пермяки, вогулы и зыряне, а затѣмъ башкиры, татары, калмыки и киргизы. (См. карт. № 38, 39.)

Земледѣліе — главное занятіе жителей этого края, особенно въ чернозёмныхъ частяхъ. Кромѣ ржи, ячменя и овса, которые растутъ тамъ почти вездѣ, воздѣлывается пшеница, гречиха, прѣсо, а также лёнъ, пенька, подсолнечникъ, свекловица, горчица и табакъ. Особенно плодородна западная часть. Избытки хлѣба идутъ въ другія губерніи и за границу.



№ 39. Башкирская стойнка.

и черемисы считаются самыми искусными пчеловодами. Кромѣ земледѣлія,

Скотоводство въ Приуральскомъ краѣ весьма значительно, преимущественно въ южной степной части, гдѣ оно составляетъ главное занятіе жителей. Повсюду держатъ большія стада рогатаго скота для продажи гуртовщикамъ и овецъ для шерсти и сала, а также табунъ лошадей. Съ большимъ успѣхомъ занимаются также пчеловодствомъ, въ особенности въ губерніяхъ Пермской, Уфимской и Вятской, богатыхъ липовыми лѣсами. Башкиры

скотоводства и пчеловодства, благодаря обилію лѣсовъ, населеніе Приуральскаго края занимается охотою на дичь и пушнаго звѣря, славомъ строево́го лѣса, гонкою смолы и дѣгтя, приготовленіемъ мочалъ, рогожь и кулей. Строево́й лѣсъ сплавляется по Камѣ и Волгѣ на югъ Россіи, въ степныя мѣстности, а прочіе лѣсныя товары идутъ въ Нижній-Новгородъ и Рыбинскъ. Охотою занимаются преимущественно вогулы и зыряне.

Главное отличіе Приуральскаго края составляютъ его минеральныя богатства. Добываніе соли и металловъ здѣсь главный предметъ горнозаводской промышленности. Соль получаютъ изъ многочисленныхъ соляныхъ источниковъ выпариваніемъ воды, частью же добываютъ её въ твёрдомъ видѣ изъ пластовъ каменной соли. Огромнѣйшій пластъ каменной соли находится близъ Илецкой защиты въ Оренбургской губ.; отсюда добываютъ соли болѣе 1½ милліоновъ пудовъ въ годъ. Желѣзо и мѣдь добываются изъ горъ въ видѣ руды, которую находятъ по всему Уралу; мѣстами она образуетъ цѣлыя горы (гора Благодать). Золото и платину находятъ въ рѣссыпяхъ, мелкими крупинками. Въ рѣссыпяхъ попадаются иногда и большіе куски золота (самородки). Встрѣчается также жильное золото, въ видѣ жилковъ и чешуекъ въ составѣ твёрдыхъ камней. Серебро добывается на Уралѣ въ незначительномъ количествѣ. Для добыванія мѣди, чугуна и желѣза въ Уральскомъ краѣ существуетъ много заводовъ. На нѣкоторыхъ изъ нихъ готовятъ изъ добытыхъ металловъ различныя издѣлія: инструменты, пушки, снаряды, оружіе, принадлежности для желѣзныхъ дорогъ и паровыхъ машинъ. Кромѣ соли и металловъ, на Уралѣ добываются цвѣтные камни: малахитъ, яшма, агатъ, топазъ и драгоценные: алмазы, рубины, изумруды и друг. Разработка каменнаго угля пока ещё незначительна, такъ какъ большинство горныхъ заводовъ, при обиліи лѣса, пользовались до сихъ поръ дровами и древеснымъ углемъ; но теперь близъ заводовъ лѣса истребленію на большомъ пространствѣ, такъ что со временемъ придется употреблять каменный уголь.


Въ этомъ краѣ ведѣтся значительная торговля съ Сибірю и со Среднею Азією.

Вятская губ. Вятка, на р. Вяткѣ, губ. гор., ведѣтъ значительную торговлю хлѣбомъ, который отправляется на сѣверъ Россіи. Сарапулъ, на р. Камѣ, торгуетъ хлѣбомъ; въ его уѣздѣ казенные металлическіе заводы: Ижевскій, оружейный, и Камско-Воткинскій, механической.

Казанская губ. Казань, на р. Казанкѣ, въ 6 верстахъ отъ впаденія ея въ Волгу, губ. гор., съ университетомъ и духовною академією,

важенъ по торговлѣ и фабричной дѣятельности: есть заводы кожевенные, сафьянные, мыловаренные и кумачныя фабрики. Чистополь, съ громадною хлѣбною пристанью на р. Камѣ.

Пермская губ. Пермь, на р. Камѣ, губ. гор., съ пристанью, складочное мѣсто товаровъ сибирскихъ, для отправки на Нижегородскую ярмарку, и европейскихъ, для отправки въ Сибирь. Соликамскъ, на Камѣ; въ городѣ и его уѣздѣ обширныя соляныя варницы. Екатеринбургъ со многими заводами; въ немъ находится главное управленіе уральскихъ заводовъ. Ирбитъ съ ярмаркою, важнѣйшею въ Россіи послѣ Нижегородской (см. карт. № 40); здѣсь идетъ обмѣнъ товаровъ азіатскихъ (чай, мѣха, кожи и проч.) и европейскихъ (ткани, сахаръ, вино и проч.)



№ 40. Ярмарка въ г. Ирбитѣ.

Уфимская губ. Уфа, при слияніи рѣкъ Уфы съ Бѣлою, губ. гор. Златоустъ, съ двумя большими заводами: оружейнымъ и сталелитейнымъ. Въ его окрестностяхъ богатыя золотыя россыши и желѣзныя руды.

Оренбургская губ. Оренбургъ, на р. Уралѣ, губ. гор., съ крѣпостью, таможеню и мѣновымъ дворомъ для торговли съ народами Средней Азіи; въ городѣ и уѣздѣ выдѣлываютъ тонкіе шерстяные

платки. Трицкъ, съ мѣновымъ дворомъ и тамбженю. Илецкъ или Илецкая защита, — близъ него богатѣйшія залежи горной каменной соли.

§ 37. Внутреннее или Центральное пространство.

Внутреннее или Центральное пространство составляютъ 10 губерній: Тверская, Ярославская, Костромская, Нижегородская, Московская, Владимирская, Тульская, Калужская, Рязанская и Смоленская; онѣ находятся въ серединѣ Европейской Россіи, отчего и получили свое названіе. По своей природѣ это пространство можетъ быть раздѣлено на три полосы: сѣверную, среднюю и южную.

Почва сѣверной полосы, расположенной къ сѣверу отъ Волги, частью песчаноглинистая, частью болотистая и покрыта хвойными лѣсами. Земля по скудости почвы не можетъ прокормить всего населенія, и жители въ подсобье земледѣлію занимаются разными промыслами, какъ дома, такъ и на сторонѣ. Дома онѣ занимаются приготовленіемъ разныхъ деревянныхъ, желѣзныхъ, кожаныхъ, глиняныхъ издѣлій очень хорошаго качества, ткуть полотно и простыя сукна, плетутъ лапти и рогжи, вяжутъ веревки и канаты. Промыслы эти называются **кустарными**. На сторонѣ жители промышляютъ въ большихъ городахъ извозомъ и торговлею, занимаются ремеслами; нанимаются на фабрики и заводы или ходятъ по деревнямъ и городамъ портными, сапожниками, плотниками, слесарями и т. д.

Почва средней полосы, лежащей между Волгой и Окѣй, чѣмъ южнѣе — тѣмъ плодороднѣе. Въ средней полосѣ много фабрикъ и заводовъ, особенно въ южной ея части. Развитію ихъ помогаютъ обширные лѣса, доставляющіе топливо. По фабрично-заводской промышленности Центральное пространство занимаетъ первое мѣсто во всей Россійской Имперіи.

Въ южной полосѣ почва чернозѣмная, весьма плодородная, и крестьяне занимаются земледѣліемъ.

Климатъ Внутренняго пространства сухой, умеренный и постоянный, безъ особо рѣзкихъ переходовъ отъ теплѣ къ холоду и потому весьма здоровый. Жители края почти исключительно великоруссы, народъ даровитый, красивый и предприимчивый. (См. карт. № 41.) Кромѣ земледѣлія жители Внутренняго пространства, въ особенности въ южной его части, занимаются огородничествомъ и скотоводствомъ. Здѣсь разводятъ большія стада крупнаго рогатаго скота, овецъ и свиней.

Весь край лежитъ въ центрѣ Европейской Россіи; по Волгѣ и ея притокамъ, и также по обширной сѣти желѣзныхъ дорогъ, сюда везутъ разныя богатства со всехъ концовъ Россіи. Оттого здѣсь и процвѣтають торговля и промышленность, что густота населеній и мало-земелье вынуждаютъ жителей искать себѣ подспорья въ разныхъ промыслахъ.

Тверская губ. Тверь, при впадѣніи р. Тверцы въ Волгу, губ. гор., ведѣтъ значительную торговлю хлѣбомъ и желѣзомъ, и славится своими бумагопрядильными фабриками. Ржевъ, пристань на Волгѣ, ведѣтъ большую торговлю хлѣбомъ и льномъ. Осташковъ, при озерѣ Селигерѣ, извѣстенъ своими кожвенными заводами. Въ его уѣздѣ выдѣлываются косы, серпы, топоры, вяжутъ сѣти. Село Кимры славится приготовленіемъ обуви.



№ 41. Великоруссы Нижегородской губерніи.

Ярославская губ. Ярославль, на Волгѣ, губернский, торговый и промышленный городъ. Въ его уѣздѣ замѣчательно село Великое — важнѣйшій пунктъ по производству полотень, извѣстныхъ подъ именемъ ярославскихъ. Рыбинскъ, на Волгѣ, важная пристань, гдѣ товары, привозимые по Волгѣ, перегружаются съ большихъ судовъ на мелкія.

Ростовъ, при Ростовскомъ озерѣ, древній городъ, извѣстный своею ярмаркою. Въ его уѣздѣ жители занимаются въ большихъ размѣрахъ огородничествомъ.

Костромская губ. Костромá, при впадѣніи р. Костромы въ Волгу, губ. гор.; въ самомъ городѣ и его уѣздѣ много льнянопрядильныхъ и хлопчатобумажныхъ фабрикъ и разныхъ заводовъ. Близъ Костромы Ипатьевскій монастырь, въ которомъ жилъ Михайль Ѳеодоровичъ Романовъ, родоначальникъ нынѣ царствующаго Императорскаго Дома, до избранія его на царство.

Нижегородская губ. Нижній-Новгородъ (см. карт. № 42) при впадѣніи Оки въ Волгу, губ. гор., знаменитъ обширнѣйшею въ свѣтѣ ярмаркою, которая продолжается полтора мѣсяца: съ 15 іюля по 1-е сентября. Здѣсь происходитъ обмѣнъ товаровъ азіатскихъ на




№ 42. Видъ Нижняго-Новгорода.

европейскіе и наоборотъ. Село Лысково, Макарьевского уѣзда, съ пристанью, извѣстно своими вѣтряными и водяными мельницами (до 300). Арзамасъ съ кожевенными заводами, извѣстенъ по торговлѣ льнянымъ масломъ. Вѣрема и Павлово, сѣла Горбатовскаго уѣзда, извѣстны своими кустарными металлическими издѣліями.

Московская губ. Москва, на рѣкахъ Москвѣ и Яузѣ, первопрестольная столица Русскаго государства, и губернский городъ. Въ срединѣ Москвы находится древній Кремль (бывшая крѣпость), обнесѣнный

стѣнами съ воротами и зубчатыми башнями (см. карт. № 43.) Въ Кремлѣ замѣчательны соборы: Успенскій, гдѣ коронуются наши Государя, Благовѣщенскій, въ которомъ въ старину совершалось бракосочетаніе Царей, Архангельскій, въ которомъ погребались русскіе князья и цари до Петра Великаго, и палаты: Грановитая, Оружейная и Патриаршая. Въ Грановитой палатѣ наши Государя послѣ коронованія принимаютъ поздравленія отъ иностранныхъ пословъ. Въ Оружейной палатѣ хранятся древнія царскія сокровища: оружіе, вѣнцы, одежды, посуда и т. п. Въ Патриаршей палатѣ хранятся старинныя облаченія нашихъ патриарховъ. Тутъ



№ 43. Московскій Кремль.

же въ Кремлѣ находится Красная площадь съ памятникомъ Мину и Пожарскому. Въ Москвѣ весьма много церквей. Есть университетъ и другія высшія учебныя заведенія, много среднихъ и низшихъ учебныхъ заведеній. Москва — центръ промышленности и торговли всей Россіи. По желѣзнымъ дорогамъ, сходящимся въ неё, привозится сырой матеріалъ, который въ обработанномъ видѣ развѣзится во все концы Россіи. По числу жителей (болѣе 1 милліона) Москва второй городъ Россіи. — Дмитровъ, въ уѣздѣ котораго находится Сергіевскій посадъ со знаменитымъ монастыремъ, Троицко-Сергіевскою Лаврою, съ мощами

основателя ея, преподобнаго Сѣргія. Можайскъ; въ уѣздѣ его — Бородинское поле, гдѣ происходила знаменитая битва русскихъ съ французами въ 1812 году.

Владимирская губ. Владимиръ, на притокѣ Оки, Клязьмѣ, губ. гор., бчень древнѣй, былъ нѣкогда столицею великихъ русскихъ князей. Шуя — центръ хлопчатобумажнаго производства. Въ его уѣздѣ г. Иваново-Вознесенскъ славится обширными хлопчатобумажными фабриками. Суздаль, старинный городъ, славится своими кожевенными заводами. Въ Вязниковскомъ уѣздѣ процвѣтаетъ иконописаніе.

Тульская губ. Тула, губ. гор., съ обширнымъ казеннымъ оружейнымъ заводомъ; Тула извѣстна по обширному производству стальныхъ, мѣдныхъ и другихъ металлическихъ издѣлій. Куликово поле (Епифанскаго уѣзда), памятно побѣдой Димитрія Донскаго надъ татарами (1380 г.)

Калужская губ. Калуга, на Окѣ, губ. гор., съ пенковскими фабриками, ведётъ торговлю хлѣбомъ и пенковскими издѣліями. Жйздра, въ ея уѣздѣ желѣзодѣлательные и хрустальные заводы. **Малоярославецъ**, памятенъ по кровопролитной битвѣ съ французами въ 1812 г.

Рязанская губ. Рязань, губ. гор., торгуетъ хлѣбомъ и скотомъ, который закупается на югѣ Россіи. Касимовъ, съ пристанью и обширными кожевенными заводами и канатными фабриками.

Смоленская губ. Смоленскъ, на р. Днѣпрѣ, старинный и красивый по мѣстоположенію губ. городъ. Вязьма, лучшій по торговлѣ уѣздный городъ губерніи, извѣстна своими пряниками.

§ 38. Желѣзные дороги.

Въ Россіи существуютъ всевозможные пути сообщенія, какъ естественные (рѣки и моря), такъ и искусственные (желѣзные дороги и каналы). Важнѣйшими изъ нихъ считаются желѣзные дороги по скорости передвиженія и удобствамъ при перевозкѣ товаровъ изъ одной страны въ другую и при переездахъ людей изъ одного мѣста въ другое. Наиболѣе густая часть желѣзно-дорожной сѣти находится въ тѣхъ мѣстностяхъ Европейской Россіи, которыя прилегаютъ къ Балтійскому и Чёрному морьямъ.

Главнымъ желѣзно-дорожнымъ центромъ служитъ г. Москва, откуда въ разныя стороны расходятся 6 желѣзныхъ дорогъ, соединяющихъ её съ лучшими торговыми городами и почти со всеми остальными русскими желѣзными дорогами.

Отъ нея идуть слѣдующія желѣзныя дороги:

- 1-я **Николаевская** въ С.-Петербурѣ (черезъ г. Тверь).
- 2-я — въ Вѣлогду (черезъ г. Ярославль).
- 3-я — въ Нижній-Новгородъ (черезъ Владиміръ).
- 4-я — въ Ростовъ на Донѣ и во Владикавказъ (черезъ Рязань, Козловъ и Воронежъ).
- 5-я — въ Курскъ (черезъ Тулу и Орелъ), а отъ Курска, во первыхъ въ Одессу (черезъ Кіевъ), во вторыхъ въ Николаевъ, Севастополь и Таганрогъ (черезъ Харьковъ).
- 6-я — въ Брестъ-Литовскъ и Варшаву (черезъ Смоленскъ и Минскъ).

Вторымъ центромъ желѣзныхъ дорогъ служить С.-Петербурѣ.

Отъ него идуть слѣдующія желѣзныя дороги:

- 1-я — въ Варшаву (черезъ Псковъ, Двинскъ, Вильну и Гродно).

Азіатская Россія.

(300 т. кв. м., 23³/₄ мил. жит.)

Азіатскую Россію составляютъ Кавказъ, Сибирь и Средне-Азіатскія владѣнія.

§ 39. Кавказъ.

(8500 кв. м., 9¹/₄ мил. жит.)

Странá, лежащая между Чёрнымъ и Каспійскимъ морями, называется Кавказомъ; онъ прилегаетъ съ сѣвера къ Европѣйской Россіи, съ юга — къ Азіатской Турціи и Персіи. По своей природѣ Кавказъ дѣлится на три части: передній Кавказъ, горную страну Кавказа и Закавказье.

Передній Кавказъ, расположенный къ югу отъ устья Вѣлги и Дѣна, представляетъ однообразную степную равнину, продолженіе Черномѣрскихъ и Прикаспійскихъ степей. Но чѣмъ далѣе къ югу, тѣмъ болѣе поверхность возвышается, встрѣчаются небольшія горы, попадаются значительныя рѣки: Кубань, Кума и Тѣрекъ; климатъ становится теплѣе, земля чернозѣмнѣе. У подножія Кавказскаго хребта сотни ручьевъ и рѣчекъ, сбѣгающихъ съ горъ, освѣжаютъ тёплый климатъ. Въ лѣсахъ растутъ столѣтніе дубы, красивый букъ, чинары, а также фруктовыя деревья: яблони, чернослівы, груши и виноградъ; въ садахъ созрѣваютъ абрикосы, персики, черешня. Дожди здѣсь часты и всѣ роды хлѣбовъ даютъ неслыханныя у насъ урожаи; лучшіе сорта травъ выростають мѣстами въ ростъ человѣка.

Горная страна Кавказа состоитъ изъ главнаго хребта, который тянется отъ Чёрнаго моря къ Каспійскому на 1000 вѣрстъ; во многихъ мѣстахъ вершины его покрыты вѣчнымъ снѣгомъ. Самыя высокія вершины — Эльбрусъ (5¹/₃ в.), Дихтау (5 в.) и Казбекъ (4²/₃ в.). Вдоль обѣихъ сторонъ главнаго хребта идутъ горныя цѣпи, которыя связаны между собою поперечными вѣтвями горъ и образуютъ множество глубокихъ ущелій, куда солнце почти не заглядываетъ. Многія изъ этихъ ущелій почти не проходимы, такъ какъ завалены обломками скаль, грудами камней и массами снѣга и льда, падающими и сползающими съ горныхъ вершинъ. На Кавказѣ встрѣчаются всѣ климаты земнаго шара, за исключеніемъ самаго жаркаго; соотвѣтственно этому и растительность разнообразна. У подножья горъ — растительность тёплага климата, по склонамъ — растительность умѣреннаго пояса, около вершинъ горъ —

растительность холоднаго пояса. Долины Кавказа покрыты прекрасными лугами и пашнями, садами, дубовыми и буковыми лѣсами. Склоны горъ покрыты хвойными лѣсами, въ которыхъ водятся разные звѣри: лисицы, куницы, медвѣди, волки, кабаны и дикія козы. Выше, по склонамъ горъ, растутъ лишь мелкіе кустарники и ягоды: брусника, клѣква, морѣвка, а на самыхъ высокихъ вершинахъ лежитъ вѣчный снѣгъ.



№ 45. Аваръ.

Закавказье представляетъ двѣ большія долины по теченію рѣкъ Ріона и Куры: эти долины весьма рѣзко различаются между собою по климату. Вся долина средней Куры и страна, заключающая между этою рѣкой и притокомъ ея Араксомъ, имѣютъ климатъ сухой и весьма знойный. Долина р. Ріона и черноморское побережье чрезвычайно обильны дождями и имѣютъ климатъ очень влажный. Зимы и холода здѣсь совсемъ не знаютъ. Такимъ же теплымъ и сырымъ климатомъ отличается и прикаспійское поморье. Благодаря теплomu и влажному климату, въ Закавказьи растутъ всякія нѣжныя плодовые деревья: абрикосы, персики, гранаты, виноградъ, а также тутовые (шелковичныя) деревья, хлопчатникъ и сахарный тростникъ.



№ 46. Черкешенка.

Народонаселеніе Кавказа весьма разнообразно; оно различается между собою и видомъ, и языкомъ, и вѣрою. Жители Кавказа дѣлятся на первобытныхъ обитателей и позднѣйшихъ переселенцевъ. Между первобытными обитателями наиболѣе многочисленны: **армяне**, населяющіе долину р. Аракса. Они очень трудолюбивы и занимаются преимущественно торговлею. Народы **грузійскаго** племени: грузины, имеретинцы, мингрельцы, гурійцы живутъ въ

долинахъ рѣкъ Ріона и Куры. Они занимаются земледѣліемъ, скотоводствомъ и разведеніемъ винограда. Къ **горцамъ** относятся: черкесы.

кабардинцы, чеченцы, лезгины, абхазы, обитающие по обоям склонамъ Кавказскихъ горъ. (См. карт. 45, 46, 47.) Эти воинственные народы занимаются преимущественно скотоводствомъ; главное ихъ богатство составляютъ крупный рогатый скотъ, бараны и овцы. Къ числу позднейшихъ переселенцевъ принадлежать: русские, татары, турки, персы, немцы, поляки и др. Русские живутъ во всѣхъ частяхъ Кавказа.



№ 47. Линейный казакъ.

Хлѣбопашество на Кавказѣ ведётся успешно, благодаря плодородію почвы и тёплому климату. Изъ хлѣбныхъ растеній сѣютъ рожь, пшеницу, овёсъ, ячмень, кукурузу и рисъ. Кромѣ хлѣбныхъ растеній на Кавказѣ воздѣлываютъ табакъ, сахарный тростникъ, шафранъ, марену, хлопчатникъ, виноградъ и разныя фруктовые деревья. **Винодѣліе** на Кавказѣ достигло большихъ размѣровъ. **Скотоводство** распространено повсемѣстно, у казаковъ же и горцевъ оно составляетъ главное занятіе и источникъ богатства. Многіе хозяева, особенно въ переднемъ Кавказѣ, считаютъ свой стада тысячами головъ, хотя большею частью содержатъ ихъ для собственной надобности: для полевыхъ работъ, для мяса, молока. Кромѣ того, жители Кавказа занимаются

шелководствомъ, разработкою нефти и горнымъ промысломъ, а также торговлею. **Шелководство** развито преимущественно въ средней долинѣ Куры, гдѣ ежегодно добывается до 30 тысячъ пудовъ сырого шелку. Изъ минеральныхъ богатствъ добывается въ небольшомъ количествѣ серебро, свинецъ, мѣдь, желѣзо и каменный уголь. Только соль и нефть добываются въ громаднхъ размѣрахъ. Главная добыча нефти на Апшеронскомъ полуостровѣ (при Касп. морѣ), гдѣ ея добывается до 150 милліоновъ пудовъ въ годъ. На Кавказѣ извѣстны своими цѣлебными свойствами минеральные ключи: Пятигорскіе, Желѣзноводскіе и Нарзанъ (около города Кисловодска). **Фабричная и заводская** промышленность Кавказа состоитъ въ приготовленіи шерстяныхъ, шелковыхъ и бумажныхъ тканей, ковровъ, въ выдѣлкѣ кожъ, оружія, верблюжьего сукна, разныхъ серебряныхъ издѣлій и украшеній, но промышленность эта ещё мало развита.

Кавка́зъ дѣлится на 7 губерній: Ставропольскую, Кутайскую, Черноморскую, Тифлісскую, Бакинскую, Эриванскую и Елизаветпольскую, и на 4 области: Кубанскую, Терскую, Дагестанскую и Карскую.

Ставропольская губ. Ставрополь, губ. гор., торгуетъ скотомъ.

Кубанская область. Екатеринодаръ, на р. Кубани, главный городъ области съ ярмаркою, многочисленными виноградниками и фруктовыми садами. Ейскъ, при Азовскомъ морѣ, ведётъ торговлю пшеницей и скотомъ.

Черноморская губ. Новоросіейскъ, губ. гор., съ гаванью на Чёрномъ морѣ.

Терская область. Владикавказъ, на р. Тереке, гл. гор. области, съ крѣпостью. Кизляръ и Моздокъ, на р. Тереке, съ обширными садами и виноградниками. Пятигорскъ, Желѣзноводскъ и Кисловодскъ извѣстны своими цѣлебными источниками.

Дагестанская область. Теміръ-Ханъ-Шура, гл. гор. области. Дербентъ (укрѣплённый городъ) съ гаванью при Каспійскомъ морѣ. Петровскъ при Каспійскомъ морѣ имѣетъ желѣзно-дорожное сообщеніе со внутренними губерніями Имперіи.

Тифлісская губ. Тифлісъ, губ. гор. на р. Курѣ, главный городъ всего Кавказа, центръ управленія и торговли.

Кутайская губ. Кутайсъ, на р. Ріонѣ, губ. гор., съ большимъ фруктовымъ садомъ; одинъ изъ древнѣйшихъ городовъ въ мірѣ. Поти и Батумъ — хорошія гавани при Чёрномъ морѣ.

Карская обл. Карсъ — гл. гор. области, сильная крѣпость и торговый городъ.

Эриванская губ. Эриванъ — губ. гор. съ крѣпостью. Эчмиадзинъ съ монастырёмъ, въ котóромъ живётъ армянскій патриархъ.

Елизаветпольская губ. Елизаветполь — губ. гор., съ мѣдными рудниками въ окрестностяхъ. Нуха и Шуша (крѣпость) — центръ Кавказскаго шелководства.

Бакинская губ. Баку — губ. гор. съ лучшимъ портомъ при Каспійскомъ морѣ; ведётъ торговлю нефтью, котóрая добывается близъ него въ громадномъ количествѣ. Шемаха, большóй городъ, славится обширнымъ производствомъ шелка.

§ 40. Сибірѣ.

(227 т. кв. м., $5\frac{3}{4}$ мил. жит.)

Сибірѣ занимаетъ сѣверную часть Азіи и ограничивается съ сѣвера Сѣвернымъ Ледовитымъ океаномъ, съ востока — Великимъ океаномъ, который у береговъ Россіи образуетъ моря: Берингово, Охотское и Японское, съ юга — Китайскою Имперіею и русскими Средне-Азіатскими владѣніями, а съ запада Европейскою Россіею. По устройству поверхности Сибірѣ дѣлится на 2 части: западную и восточную.

Западная часть представляетъ собою покатую къ сѣверу низменную равнину, кое-гдѣ пересѣченную невысокими горами. **Восточная** часть вся наполнена плоскогоріями и окружена съ юга и востока горными цѣпями и хребтами; важнѣйшія изъ нихъ Алтайскія, Саянскія, Даурскія, Байкальскія и Нерчинскія горы, Яблоновый и Становой хребты и Камчатскія горы. Последнія богаты вулканами (сѣпками), какъ напр. Ключевская сѣпка. Сибірскія горы весьма богаты золотомъ, серебромъ, свинцомъ, мѣдью, желѣзомъ, графитомъ и цвѣтными камнями: порфиромъ, яшмою, малахитомъ. Главнѣйшій предметъ разработки составляютъ золото и серебро. Золото добывается изъ россыпей у подножія горъ Алтайскихъ,

Саянскихъ и Даурскихъ, а серебро — изъ горъ Алтайскихъ и Нерчинскихъ.

По своей природѣ Сибірѣ дѣлится на три полосы: сѣверную, среднюю и южную.

Сѣверная полоса представляетъ безконечную тундру, которая



№ 48. Ызда на собакахъ.

и пустынные европейской. Вслѣдствіе глубокихъ снѣговъ жители Сѣверной Сибіри вмѣсто лошадей и оленей для ѣзды употребляютъ собакъ. (См. карт. № 48.)

Промёрзлая почва тундры оттаивает во время короткаго лѣта на небольшую глубину и покрывается мхомъ и ягодами: брусникой, клюквой, черникой. **Среднюю** полосу составляетъ тайга, т. е. дремучіе лѣса. Они состоятъ изъ хвойныхъ деревьевъ: ели, сосны, лиственницы, сибирскаго кедра, и лиственныхъ: тополя, рябины, берёзы. Сибирская тайга изобилуетъ разнаго рода дичью и дорогимъ пушнымъ зверемъ: лисицами, соболями, горностаями, медвѣдями и др. **Южная** полоса восточной Сибири горная, а западная — степная. Степи по верховьямъ рѣки Оби богаты прекрасными лугами и превосходными пашнями. Самыя значительныя изъ степей: Барабинская, покрытая отличными кормовыми травами, и Минусинская, по долинѣ р. Абакана, считающаяся по своему плодородію житницею Сибири. (См. карт. № 49.)



№ 49. Барабинская степь.

Сибирь прорѣзываютъ 4 большія рѣки: Обь, Енисей, Лѣна и Амуръ. Первые три текутъ въ Ледовитый океанъ, а четвертая — въ Великій. Обь принимаетъ съ правой стороны Томь и Кеть, а съ лѣвой — Иртышъ съ Ишимомъ и Тоббломъ; Енисей принимаетъ съ лѣвой стороны Абаканъ, а съ правой три Тунгуски: Вѣрхнюю,

Среднюю и Нижнюю. Верхняя Тунгузка протекает через озеро Байкаль и в верхнем своём течении известна под именем Ангары. Притоки Лены: Витимъ, Олёкма и Алдэнъ. Амуръ образовался из слияния рѣкъ Шилки и Аргуни; из притоковъ Амұра замѣчательны Усеури, вытекающій изъ озера Ханка и служащій границею съ Китаемъ. Рѣки Сибири многоводны и богаты рыбою, но текутъ болѣею частью по пустыннымъ мѣстностямъ; притомъ впадающія въ Ледовитый океанъ большую часть года покрыты льдомъ. Изъ озёръ Сибири замѣчательно озеро Байкаль или Святое море; оно окружено высокими горами, очень глубоко и обильно рыбою.

Сибирь — страна холодная, такъ какъ на всёмъ своёмъ протяженіи прилегаетъ къ Ледовитому океану и открыта вліянію сѣверныхъ холодныхъ вѣтровъ. Съ юга Сибирь ограничивается высокими горами, которыя задерживаютъ южные тёплые вѣтры. Зима здѣсь суровая и продолжительная, а лѣто знойное, но короткое. Особенною суровостью климата отличается сѣверная часть Восточной Сибири; въ мѣстности къ востоку отъ нижняго теченія Лены бывають морозы въ 60 градусовъ.

Населеніе Сибири состоитъ изъ коренныхъ ея жителей, инородцевъ, и русскихъ переселенцевъ. Русскіе составляютъ большую половину населенія земель по верхнему и среднему теченію Оби, у верховьевъ Енисея и у озера Байкала; они также живутъ повсемѣстно въ городѣхъ. Къ инородцамъ принадлежатъ: остяки, вогулы, чукчи, камчадалы, ведущіе бродячую жизнь, и калмыки, тунгузы, самоѣды, якуты, ведущіе кочевой образъ жизни. (См. карт. № 50.) Среди инородцевъ есть язычники.

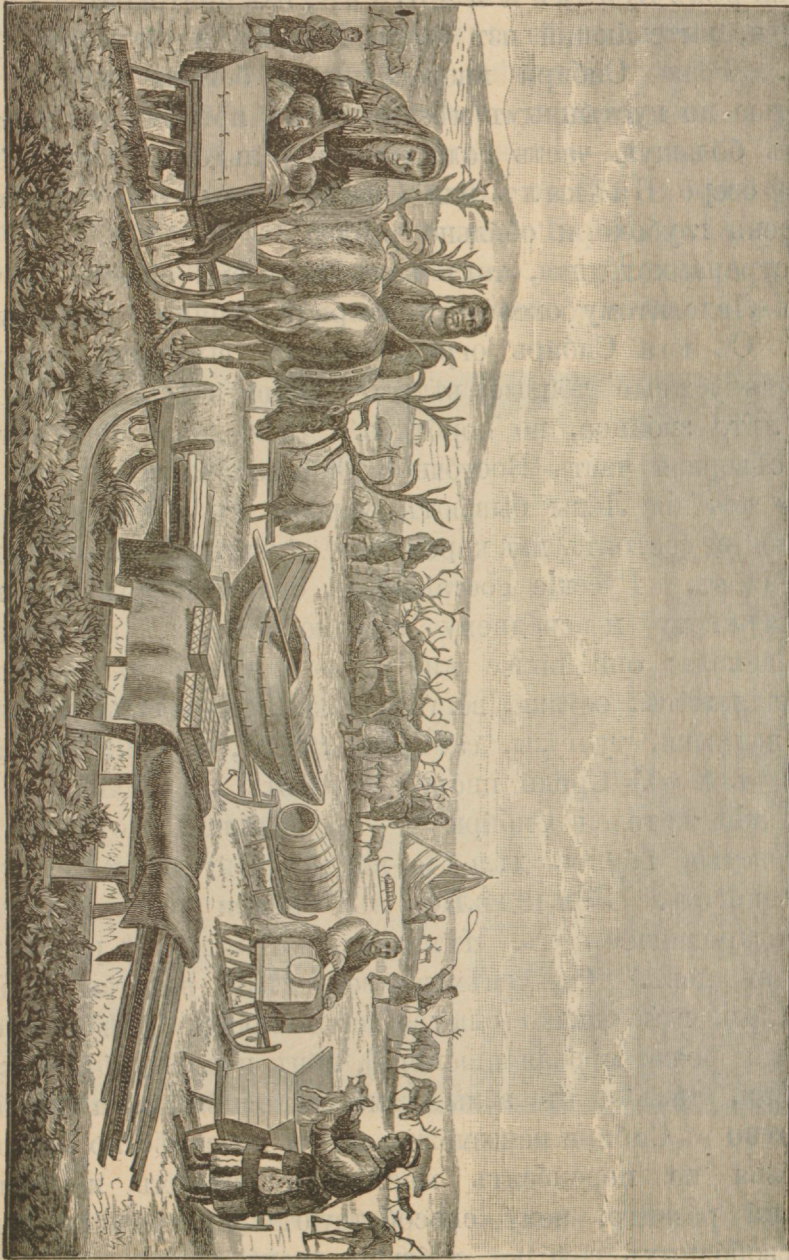
Главныя занятія жителей Сибири — земледѣліе, скотоводство, рыболовство, звѣроловство, горное дѣло и въ незначительной степеніи фабричная промышленность. **Земледѣліе** въ Сибири ограничивается хлѣбопашествомъ и огородничествомъ. Имъ занимаются, кромѣ русскихъ, и нѣкоторые изъ инородцевъ. Съ успѣхомъ земледѣліе ведётся только въ южной части Сибири, гдѣ однако сѣются лишь яровые хлѣба (овѣсь, ячмень, гречиха, яровая рожь, яровая пшеница), лёнъ и конопля (пенька), а также разныя овощи, такъ какъ зимы тамъ малоснѣжны, а морозы жестоки. **Садоводство** въ Сибири невозможно почти повсемѣстно, потому что фруктовыя деревья не переносятъ жестокихъ зимнихъ морозовъ. **Скотоводство** весьма развито, чему способствуютъ прекрасныя луга, степи и множество свободныхъ земель. Больше всего разводятся овцы простой русской и киргизской породы; отъ нихъ получаютъ шерсть, сало, овчины. Рогатый скотъ небольшого роста, но отличается молочностью и выносливостью. Сибирскія лошади мелки и некрасивы, но

очень сильны и неразборчивы на кормъ. **Рыболѳство** составляетъ для многихъ инородцевъ главный источникъ пропитанія. Особенно много рыбы ловится по рѣкамъ Оби и Иртышу и въ озерахъ Байкалѣ. **Звѣро-**

ловство въ Сибири весьма важный промыселъ не только для бродячихъ народовъ, но и для осѣдлыхъ русскихъ поселенцевъ. Изъ сибирскихъ пушныхъ звѣрей больше всего ловятъ простыхъ лисицъ и бѣлокъ, шкурки которыхъ ежегодно милліонами привозятся на сибирскія ярмарки. Наиболее цѣнными пушными звѣрями считаются куница, соболь, горностаѣй, бобръ, чернобурая лисица. Они встрѣчаются только въ сѣверныхъ и сѣверо-восточныхъ частяхъ Сибири.

— **Горный промыселъ** состоитъ главнымъ образомъ въ добываніи золота и серебра. Онъ особенно развитъ на Алтаѣ. Въ Нерчинскихъ горахъ, кромѣ

золота, добываютъ серебро, свинецъ, желѣзо, мѣдь, а также драгоценные камни. — **Фабричная** промышленность въ Сибири весьма мало развита, особенно въ ея восточной части. Да и въ западной она ограничивается



№ 50. Стоянга самоѳловъ въ тундрѣ.

лишь выдѣлкою кожъ и приготовленіемъ мыла и свѣчъ. Всѣ почти ткани, металлическія издѣлія и вообще предметы обыденной жизни жители Сибири получаютъ изъ Европейской Россіи, куда вѣзмѣнь этого сбываютъ свои товары: кожи, сало, мѣха, овчины, сушеную рыбу и драгоценные металлы и камни. Перевозка товаровъ по Сибири производится водною и сухимъ путѣмъ. Водною привозятся болѣею частью громоздкіе товары. Изъ сухопутныхъ дорогъ болѣе устроенная — Сибирскій трактъ, который идётъ отъ Тюмени до Нерчинска. По этому пути перевозится наибольшее количество товаровъ. Черезъ всю Сибирь отъ Уфы до Владивостока идётъ желѣзная дорога.

По управленію Сибирь дѣлится на три части: Западную, Восточную Сибирь и Приамурскій край. Западную Сибирь составляютъ губерніи Тобольская и Томская, а Восточную — губерніи Енисейская, Иркутская и область Якутская. Въ составъ же Приамурскаго края входятъ области Забайкальская, Амурская и Приморская.

Тобольская губ. Тобольскъ, на р. Иртышѣ, губ. гор., торгуетъ рыбою. Тюмень, съ ярмаркою, главное складочное мѣсто товаровъ, идущихъ изъ Сибири въ Европ. Россію и обратно.

Томская губ. Томскъ, на р. Томи, губ. гор. съ университетомъ, самый большій, богатый и населенный городъ Западной Сибири. Барнаулъ, на р. Оби, — главное управленіе алтайскими горными заводами. Колывань, на р. Оби, горный заводъ съ гранильною фабрикою для выдѣлки разныхъ вещей изъ горнаго хрустала и цвѣтныхъ камней.

Енисейская губ. Красноярскъ, на р. Енисеѣ, губ. торговый городъ, главное мѣстопребываніе сибирскихъ золото-промышленниковъ. Минусинскъ, на р. Енисеѣ, въ самой плодородной мѣстности Сибири.

Иркутская губ. Иркутскъ, на р. Ангарѣ, губ. гор., лучший городъ всей Сибири, мѣстопребываніе генераль-губернатора Восточной Сибири и складъ кяхтинскихъ чаевъ, якутскихъ мѣховъ и европейскихъ товаровъ.

Якутская область. Якутскъ, на р. Лѣнѣ, главный городъ области, съ обширнымъ складомъ мѣховъ, добываемыхъ въ Восточной Сибири. Якутская область самая обширная по пространству въ Россіи (60 тыс. квадр. миль).

Забайкальская обл. Чита — главн. гор. области; близъ города Петровскій желѣзодѣлательный заводъ. Нерчинскъ, на р. Шилкѣ,

торгѳвѳй гѳродь съ гѳрнымъ заводомъ; близъ него богатыя серебряныя, мѳдные и свинцовыя рудники; Кяхта — слобода, главный пунктъ по торговлѳ чаемъ съ китѳйцами.

Амурская область. Благовѳщенскъ, на р. Амурѳ, главный гѳродь области.

Примѳрская обл. Хабаровскъ, при впадѳнии Усури въ Амурѳ, главн. гор. области, мѳстопробываніе амурскаго генераль-губернатора и центръ торговли (мѳхами). Николаевскъ, на Амурѳ, портъ



№ 51. Бѳрегъ полуѳстр. Камчатки и г. Петропавловскъ.

съ крѳпостью. Петропавловскъ — военный портъ и крѳпость на полуѳстровѳ Камчаткѳ. (См. карт. № 51.) Владивостѳкъ — лучший военный портъ и крѳпость на Японскомъ мѳрѳ. — Къ Примѳрской области принадлежатъ полуѳстровъ Камчатка и ѳстровъ Сахалинъ, обширныя, но ѳчень малолѳдные зѳмли. Сахалинъ замѳчателенъ богатыми кѳпиями каменнаго угля. Онъ слѳжитъ мѳстомъ сѳлки самыхъ тяжкихъ преступниковъ изъ Европейской Россіи.

§ 41. Средне-Азіатскія владѣнія.

(61½ т. кв. м., 7¾ мил. жит.)

Земли, лежація въ Средней Азійи къ востоку отъ низовьевъ рѣки Урала и отъ Каспійскаго моря, составляютъ Средне-Азіатскія владѣнія Россіи. По устройству поверхности эти владѣнія дѣлятся на двѣ части: сѣверозападную и юговосточную. **Сѣверозападная часть** представляетъ собою огромную, покатуую къ Каспійскому и Аральскому морямъ низменность, известную подъ именемъ Туранской. Это — огромная ровная степь, гдѣ нѣтъ значительныхъ рѣкъ и гдѣ встрѣчаются небольшія озера съ горько-солёною водою.

Сѣверная часть Туранской низменности имѣетъ чернозёмную почву и покрыта густою сочною травою, нерѣдко въ ростъ человѣка; вся же остальная часть, съ почвою глинистою, пропитанною солю, такъ называемою солончаковою почвою, или съ почвою песчаною, представляетъ настоящую пустыню. Пески, переносимые вѣтромъ съ мѣста на мѣсто, не дають укрѣпиться растеніямъ; мѣстами въ пустынѣ издавна вырыты глубокіе колодцы съ прѣсною водою.

Юговосточная часть Средне-Азіатскихъ владѣній покрыта многочисленными горными хребтами, которые, пересѣкаясь между собою, образуютъ множество долинъ. Изъ долинъ особенно замѣчательны Ферганская и Зарявшанская, отличающіяся богатствомъ растительности. Самый значительный изъ горныхъ хребтовъ — Тянь-Шань или Небесныя горы; онѣ начинаются въ Китаѣ и входятъ въ наши предѣлы. Горы Тянь-Шань принадлежатъ къ числу высочайшихъ и недоступнѣйшихъ хребтовъ земнаго шара. Самая высокая вершина — Пикъ Кауфмана — подымается на 7 вёрстъ. Вѣчные снѣга и ледники этихъ горъ и ихъ отроговъ дають начало многочисленнымъ источникамъ, изъ которыхъ образуются значительныя рѣки и горныя озера. Между озерами самыя большія: Аральское, Балкашъ и Зайсанъ. Аральское озеро названо по своей величинѣ моремъ. Озеро Балкашъ не глубоко, но очень обширно и имѣетъ солёную воду. Изъ рѣкъ самыя значительныя: Или, впадающая въ озеро Балкашъ, Сыръ-Дарья и Аму-Дарья, вливающаяся въ Аральское море. Обѣ онѣ многоводны и судоходны. Изъ притоковъ р. Аму-Дарья замѣчателенъ Зарявшанъ. Рѣки степной части края богаты водою только весной и осенью; лѣтомъ онѣ высыхаютъ и имѣютъ видъ цѣпи неглубокихъ озёръ.

Кліматъ Средне-Азіатскихъ владѣній материковый; лѣто знойное и сухое, а зима холодная, малоснѣжная, съ частыми буранами. Въ юго-

восточной части, защищённой отъ холодныхъ вѣтровъ высокими горами, зима бываётъ теплѣе, а лѣтнія жары умѣряются прохладнымъ горнымъ воздухомъ. По всей странѣ осень и весна лучшія времена года.

Населеніе Средне-Азіатскихъ владѣній, кромѣ небольшого числа русскихъ поселенцевъ, составляютъ: башкиры, калмыки, киргизы, сарты, туркмены и другіе. Русскіе поселенцы и нѣкоторые изъ инородцевъ живутъ осѣдло, а башкиры, калмыки, киргизы и туркмены ведутъ кочевой образъ жизни.

Главное занятіе жителей этого края составляютъ скотоводство, земледѣліе, шелководство, звѣроловство, кустарная промышленность и добываніе минераловъ.


Скотоводствомъ занимаются кочевники башкиры, калмыки, туркмены и, въ особенности, киргизы. Главное богатство киргизовъ верблюды, лошади и большія стада овецъ. Богатые киргизы имѣютъ по нѣсколько тысячъ овецъ, отъ которыхъ получаютъ шерсть, сало и шкуры. Верблюдовъ дѣржать для перевозки тяжестей, а лошадей для кобыльаго молока, изъ котораго готовится любимый напитокъ киргизовъ — кумысъ. Киргизы разводятъ также рогатый скотъ, но не въ значительномъ количествѣ.

Земледѣліемъ занимаются исключительно осѣдлые инородцы, какъ напр. сарты. Но сухость воздуха и почвы сдѣлали его возможнымъ лишь при искусственномъ орошеніи полей. Затѣ земля, гдѣ она хорошо орошена, даётъ замѣчательные урожаи. Болѣе всего разводятъ, кромѣ пшеницы, прѣса и риса, хлопѣкъ и шелковицу. Всѣ города и селенія окружены садами, въ которыхъ растутъ виноградъ, персики, абрикосы, гранаты, фіги, арбузы, дыни, дающіе прекрасные урожаи. Въ нѣкоторыхъ мѣстностяхъ этого края тутовья деревья (шелковица) растутъ въ изобиліи; поэтому шелководство весьма развито.

Звѣроловство не составляетъ отдѣльнаго промысла; но киргизы во время перекочёвокъ охотятся за лисицами, волками, хорьками и проч. Горное дѣло въ этомъ краѣ ещё мало развито. Въ настоящее время добывается въ незначительномъ количествѣ золото, серебрѣ, свинецѣ, мѣдь, каменный уголь и нефть.

Фабрикъ и заводовъ здѣсь почти нѣтъ. Въ краѣ всего болѣе процвѣтаетъ кустарная промышленность; ею занимаются какъ осѣдлые жители, такъ и кочевники. Нѣкоторыя издѣлія отличаются доброкачественностью и хорошею отдѣлкою. Лучшими издѣліями считаются ковры, сруа, узорчатые войлоки и пр. Свои произведенія сарты караванами

отправляютъ въ Хиву, Бухáру, Кита́й, а также въ Европéйскую Россію. (См. карт. № 52.) Предмѣтами вѣвоза слѣжать: хлопóкъ, шёлкъ, бума́жныя и шёлковыя ткáни, скотъ, соль, кóжи, шерсть. Въ ю́жной части Средне-Азі́атскихъ владѣній проходитъ Закаспійская желѣзная доро́га.



№ 52. Каравансерáй.

Большинство инородцевъ исповѣдуетъ магометанскую религію. Средне-Азі́атскія владѣнія Россіи раздѣляются на слѣдующія области:

Уральская область. Ура́льскъ, на р. Ура́ль, главн. го́родъ области, и Гу́рьевъ, при устьѣ Ура́ла, ведутъ обширную торговлю ры́бой.

Турга́йская область. Турга́й, гл. гор. области, небольшо́й укрѣплённый городо́къ.

Акмолінская область. Омскъ, на р. Иртышѣ, крѣпость, мѣстопробываніе Степнóго генераль-губернатора. Акмо́лы, на р. Иши́мѣ, съ двумя ярмарками.

Семипалáтинская обл. Семипалáтинскъ, на р. Иртышѣ, гл. гор. области, съ тамо́женю и мѣновымъ дво́ромъ для торговли съ киргизами.

Семирѣченская обл. Вѣрны́й, гл. гор. области.

Сырѣ-Да́рынская область. Ташкѣнтъ, гл. гор. области, мѣстопробываніе Туркестáнскаго генераль-губернатора, самы́й большо́й, торго́вый и многолю́дный го́родъ кра́я.

Самаркандская обл. Самаркандъ, гл. гор. обл., ведётъ значительную торговлю и производитъ много бумажныхъ и шелковыхъ тканей. Онъ считается священнымъ городомъ у магометанъ Средней Азии; здѣсь находится высшее магометанское духовное училище.

Ферганская область. Ново-Маргеланъ, глав. гор. области, извѣстенъ по приготовленію шерстяныхъ и шелковыхъ матерій. Коканъ, важный городъ области по торговлѣ.

Закаспійская область. Асхабадъ, гл. гор. области, центръ управленія. **Красноводскъ**, при глубокомъ заливѣ, новый городъ, въ окрестностяхъ богатые источники нефти и залежи сѣры. Мервъ, на пути въ Афганистанъ, главное поселеніе въ Мервскомъ оазисѣ, населенномъ туркменами.

§ 42. Западная Европа.

(Пространство Европы съ островами ок. 180 т. кв. миль. Безъ Россіи около 70 т. кв. миль.)

Европейская Россія занимаетъ всю восточную половину Европы.

Западную ея половину занимаютъ государства: Германія, Австро-Венгрія, Франція, Англія, Италія, Испанія, Швеція и Норвегія, и другія, болѣе мелкія.

Моря изрѣзываютъ по краямъ всю Европу, образуя большіе заливы и полуострова.

Изъ морей, заливовъ и проливовъ замѣчательны: Балтійское море, проливъ Зундъ, Нѣмецкое море, проливы Па-де-Калé и Ламаншъ, Бискаійское море, Гибралтарскій пр., Средиземное море, моря Адриатическое, Ионійское и Архипелагъ, прол. Дарданельскій, Мраморное море, Константинопольскій пр. или Босфоръ, Чёрное море.

Полуострова: Скандинавскій, Ютландскій, Пиренейскій, Апенинскій, Балканскій.

Къ Европѣ принадлежатъ слѣдующіе острова: Исландія, Зеландія, Великобританія, Ирландія, Кюрейка, Сардинія, Сицилія.

Поверхность Западной Европы мѣстами низменна, мѣстами же возвышенна и гориста. Низменности: Германская, составляющая продолженіе Россійской, Французская, Ломбардская, Нижне-Дунайская и Средне-Дунайская, Средне-Рейнская. Горы: самыя высочія — Альпы, въ серединѣ Европы; высочайшая вершина ихъ — Монбланъ (4 версты). Отъ Альповъ къ сѣверозападу расположены горы Французскія, къ сѣверу — горы Германскія, къ сѣверовостоку — Карпатскія.

На Скандинавскомъ полуостровѣ расположены **Скандинавскія** горы, на Пиренейскомъ полуостровѣ — **Пиренейская** горная цѣпь; на Апенинскомъ — **Апенинскія** горы; на Балканскомъ — **Балканскія** горы.

Рѣки и озера Западной Европы: **Дунай**, самая большая рѣка въ Европѣ послѣ Волги, съ притоками **Тиссою** и **Прутомъ**, течётъ въ Чёрное море. Въ Балтійское море впадаютъ: **Гота** изъ озера **Венерна** и **Мотала** изъ озера **Веттерна** (на Скандинавскомъ полуостровѣ), **Нѣманъ**, **Висла** и **Одеръ**. Въ Нѣмецкое море впадаютъ: **Эмба**, **Рейнъ**, съ притоками **Майномъ** и **Маасомъ**, вытекаетъ изъ Альповъ. Въ Ламаншъ течётъ **Сена**. Въ Бискайское море — **Луара** и **Гаронна**. Въ Атлантическій океанъ впадаютъ: **Тахо**, **Гвадіана** и **Гвадалквивиръ** (все три на Пиренейскомъ полуостровѣ). Въ Средиземное море текутъ **Эбро** (тоже на Пиренейскомъ полуостр.), **Рона**, протекающая чрезъ **Женевское озеро**. **По** (на Апенинскомъ полуостровѣ) впадаетъ въ Адриатическое море.

Кліматъ Западной Европы преимущественно морской, влажный; онъ умѣряется тёплыми морскими теченіями. На югѣ Европы, по берегамъ Средиземнаго моря, климатъ почти вездѣ очень тёплый и ровный, такъ что здѣсь въ изобиліи растутъ виноградъ, южныя плодовые деревья: персики, апельсины, лимоны, каштаны, миндаль и проч.

Населеніе Западной Европы свѣше 285 милліоновъ человекъ. Наиболѣе густо населены: сѣверная часть Французской низменности, островъ Великобританія и низменность Ломбардская. Жители Западной Европы принадлежатъ къ кавказскому племени и исповѣдуютъ за малыми исключеніями христіанскую религію въ различныхъ ея вѣроисповѣданіяхъ. Все они живутъ осѣдлою жизнью.

§ 43. Государства Балканскаго полуострова.

Большую часть Балканскаго полуострова населяютъ народы славянскаго племени, а именно: болгары, сербы, черногорцы и друг. Они съ незапамятныхъ времёнъ вышли изъ Азіи, заняли плодородныя равнины этой страны и стали заниматься земледѣіемъ и скотоводствомъ. Этотъ народъ родственъ русскимъ по происхожденію и религіи.

Въ XIV вѣкѣ на Балканскомъ полуостровѣ появились турки и въ теченіе одного столѣтія завоевали все бывшіе тамъ государства и народы.

Долгое время славянскій народъ находился подъ тяжкимъ игомъ турокъ, и только въ недавнее время, благодаря неуспѣшнымъ заботамъ

Царя-Освободителя, Императора Александра II, они были освобождены отъ турецкаго владычества (въ 1878 году). Съ тѣхъ поръ нѣкоторыя славянскія зѣмли образовали независимыя государствa. Они суть слѣдующія :

Королѣвство Румынія

(2300 кв. миль и 6 мил. жителей) расположено по южно-му и восточно-му склону Карпатскихъ горъ и нижнему теченію р. Дуная до Чернаго моря. Пѣчва очень плодородна; жители занимаются земледѣліемъ и скотоводствомъ (см. карт. № 53). Главное населеніе — румыны, православнаго вѣроисповѣданія. Румынія дѣлится на три провинціи: **Молдавію**, **Валахію** и **Добруджу**. Столица **Букарестъ** на р. Димбовицѣ.

Изъ другихъ городовъ замѣ-

№ 53. Румынская деревенская ярмарка.



чательны **Яссы**, гл. г. Молдавіи, и **Галацъ** на р. Дунайѣ.



№ 54. Сѣрбскій крестьянскій дворъ.



№ 55. Способъ приготовленія оливковаго масла.

исповѣданія. Столица — **Софія**. Изъ остальныхъ городовъ княжества наибольшее значеніе имѣють: **Рушукъ** на Дунаѣ, соединенный же-

Королѣвство Сѣрбія (900 кв. миль и $2\frac{1}{2}$ мил. жит.) расположено въ плодородной долинѣ р. Дунаѣ и его притоковъ (Савы и Моравы). Главное занятіе жителей — земледѣліе, скотоводство и пчеловодство (см. карт. № 54.) Большинство населенія составляютъ сѣрбы, православнаго вѣроисповѣданія. Столица — **Бѣлградъ** на р. Дунаѣ, многолюдный и промышленный городъ. Недалекъ отъ него находятся рутные рудники.

Княжество Черногорія (170 кв. миль и 228 тысячъ жителей) расположено въ неприступной горной странѣ. Почва неплодородна (камениста); жители занимаются главнымъ образомъ скотоводствомъ. Народонаселеніе православнаго вѣроисповѣданія. Столица — **Цетинье**.

Княжество Болгарія (1150 кв. миль, $3\frac{3}{4}$ мил. жит.) расположено по южному и сѣверному склону Балканскихъ горъ до р. Дунаѣ. Главное занятіе жителей земледѣліе и скотоводство. Большинство населенія составляютъ болгары, православнаго вѣро-

лѣзной доро́гой съ болгарскою гаванью на Чёрномъ морѣ, **Варною**, и **Тырново**, бѣвшей нѣкогда столицею болгарскихъ царей.

Болгарія платитъ дань турецкому султану. Румынія, Сербія и Черногорія независимы.

Королѣвство Греція (1100 кв. м., 2¹/₂ мил. жит.) состоитъ изъ земель на полуостровѣ и многихъ острововъ. Страна богата виноградомъ (коринки), масличнымъ деревомъ (см. карт. № 55); островные жители добываютъ съ морскаго дна губки (грецкія). Половина земли остаётся безъ обработки и служитъ пастбищемъ для козъ и овецъ. Земледѣліе, скотоводство и мореходство составляютъ главныя занятія жителей. Столица королѣвства Аѣны, съ университетомъ, съ многочисленными памятниками времёнъ древней Греціи.

Европѣйская Турція (3650 кв. миль, 6 м. жит.) занимаетъ часть Балканскаго полуострова (между Сербіею и Болгаріею на сѣверѣ и Греціею на югѣ), а также нѣкоторые острова. Промышленность въ Турціи мало развита: жители сѣютъ пшеницу и майсъ, разводятъ табакъ. Константинополь, на Босфорѣ, столица Турецкой Имперіи, котóрой кромѣ Европѣйской Турціи принадлежатъ обширныя зѣмли въ Азіи и Африкѣ. Въ Константинополь живётъ турецкій султанъ. Здѣсь замѣчательна мечеть Ая-Софія, прежде православный храмъ; 500 лѣтъ тому назадъ Константинополь принадлежалъ грекамъ. Адрианополь, сильная крѣпость; городъ славится торговлею сафьянными издѣліями и розовымъ масломъ. Въ Европѣйской Турціи находится гора Аѣонъ, знаменитый православными монастырями.


§ 44. Германія.

(10,000 кв. миль и 57 мил. жит.)

Германію, или Германскую Имперію, составляютъ четыре королѣвства: **Пруссія**, **Баварія**, **Вюртембергъ** и **Саксонія**, и другія нѣмецкія зѣмли, котóрыя называются великими герцогствами, герцогствами и княжествами. По числу населенія Германія первое изъ государствъ Западной Европы. Хлѣбопашество стоитъ на весьма высокой стѣпени развитія. Развиты и промышленность, и торговля. Весьма высоко стоитъ образованность массы народонаселенія. Въ Германіи 20 университетовъ.

Пруссія по пространству и количеству народонаселенія первое между германскими государствами. **Восточная часть Пруссіи** низменна и малоплодородна; здѣсь затѣ много хорошаго лѣсу. **Въ западной**

части Пруссіи развито горное дѣло: добываніе и обработка желѣза, добываніе каменнаго угля и проч. Жители Пруссіи преимущественно протестанты (лютеране), около $\frac{2}{3}$ всего населенія; остальные —



№ 56. Густонаселённая равнина Саксоніи.

большую частью католики. Король Прусскій есть вмѣстѣ съ тѣмъ императоръ Германскій. Главный городъ Пруссіи и столица Германіи —

Берлинъ (1³/₄ миллиона жит.). Кельнъ, сильная крѣпость. Эссенъ, славится своими желѣзными издѣліями, сталелитейнымъ и пушечнымъ заводомъ Круппа.

Баварія, 2-ое изъ германскихъ королевствъ по народонаселенію и пространству; жители — католики. Страна славится производствомъ пива. Главный городъ — Мюнхенъ, одинъ изъ самыхъ красивыхъ городовъ Европы по своимъ роскошнымъ зданіямъ.

Саксонія, расположена по склоу Германскихъ горъ (Рудныхъ), которыя покрыты лѣсомъ и славятся каменно-угольными копиями и серебромъ. Въ нѣкоторыхъ густонаселенныхъ равнинахъ Саксоніи сильно развита фабрично-заводская промышленность. (См. карт. № 56.) Главный городъ, Дрезденъ, славится во всемъ мірѣ знаменитою картинною галлереею. Лейпцигъ съ университетомъ; обширная книжная торговля.

Вюртембергъ, главный городъ Штутгартъ.

Къ Германіи принадлежатъ большіе и богатые торговые города, называемые вольными: Гамбургъ, Бременъ и Любекъ, а также Имперская Земля — Эльзасъ и Лотарингія, это земли, отнятыя у французовъ въ 1870 г., онѣ подчинены германскому императору. Метцъ и Страсбургъ, сильныя крѣпости въ Имперской Землѣ; Страсбургъ съ университетомъ.

§ 45. Австро-Венгрія.


(11,300 кв. м., 47 мил. жит.)

Австро-Венгрія, имперія, составленная изъ государствъ Австріи и Венгрии, очень разнообразна по своему населенію.

Большая часть страны возвышенна. Обширная низменность расположена по Дунаю и его притокамъ. Около половины всего населенія Австро-Венгрии — славяне (чехи, поляки, русины, сербы), одна четверть — нѣмцы; около одной восьмой населенія — венгры или мадьяры; меньше всего евреевъ и румынъ. Господствующая религія — католическая.

Главное занятіе жителей — земледѣліе, скотоводство и винодѣліе (известныя венгерскія вина); въ горныхъ мѣстностяхъ довольно сильно

развѣто добываніе металловъ. Богемія славится производствомъ стекла.
(См. карт. № 57.)



№ 57. Производство стекла въ Богеміи.

Австрійскія зѣмли. Столица Австріи — Вѣна, на Дунаѣ, красивый и богатый городъ съ университетомъ.

Прага, главный городъ Богеміи; населёнъ чехами, богатый древній городъ. Львовъ (по нѣмецки Лѣмбергъ), главный городъ Галиціи, населёнъ русинами (то же, что малоруссы); древній русскій городъ. Краковъ, крѣпость съ польскимъ университетомъ. Величка, въ Галиціи, замѣчательное лѣмками каменной соли. Триѣсть, главный торговый портъ при Адриатическомъ морѣ.

Венгерскія зѣмли. Буда-Пѣштъ, на Дунаѣ, столица Венгрии. Дебречинъ, городъ почти исключительно мадьярскій.


§ 46. Франція.

(9,600 кв. миль, 39 мил. жит.)

Франція съ юга и юговостока ограничена горами, которыя покаты во внутрь страны и мало по малу переходят во Французскую низменность. По климату это самая теплая страна средней Европы. Французы почти все католики. Занятія ихъ: въ городахъ — обрабатывающая промышленность (преимущественно предметы роскоши); сельскіе жители занимаются земледѣліемъ, садоводствомъ, винодѣліемъ (шампанскія и др. вина).

Франція — республика, управляется собраніемъ представителей народа и президентомъ, избираемымъ на 7 лѣтъ.

Столица Франціи — Парижъ (2³/₄ милліона жителей) на р. Сѣнъ, укрѣплѣнъ. Центръ умственной дѣятельности Франціи и даже всей Европы: въ немъ множество высшихъ и другихъ ученыхъ и учебныхъ



№ 58. Видъ гóрода Парíжа съ птíчьего полёта.

заведеній; богатѣйшая во всемъ мíрѣ библіотéка. Парижъ — пѣрвый гóродъ всей страны по промýшленности и торгóвлѣ. (См. карт. № 58.) Лióнъ, на рѣкѣ Рóнѣ, занимаетъ пѣрвое мѣсто въ мíрѣ по шѣлковому

производству. Марсэль, первый торговый портъ Франціи у Средиземнаго моря. Шербургъ, главный военный портъ. Сентъ-Этьенъ, съ богатыми каменно-угольными копами.

Франціи принадлежитъ въ Средиземномъ морѣ островъ Корсика.

§ 47. Англія.

(5,740 кв. миль, 41½ мил. жит.)

Королѣвство Англія или Британія состоитъ изъ двухъ большихъ острововъ: Великобританіи и Ирландіи, и многихъ малыхъ.

Берега Англіи большею частью очень доступны, на нихъ много хорошихъ гаваней, и потому Англія издавна славится мореходствомъ. Морская торговля и торговый и военный флоты ея — по размѣрамъ первые въ свѣтѣ.



№ 59. Видъ фабричнаго города въ Англіи.

Въ болѣе низменныхъ мѣстахъ Великобританіи, благодаря постоянному, ровному, влажному климату и тщательной обработкѣ земли, успѣшно ведѣтся земледѣліе, садоводство и скотоводство. Въ возвы-

шенныхъ и гористыхъ мѣстностяхъ развита, какъ нигдѣ въ свѣтѣ, горная промышленность — добываніе каменнаго угля, желѣза и блова. Обработка желѣза, а также многихъ сырыхъ матеріаловъ, привозимыхъ въ Англію, въ особенности хлопчатой бумаги, достигла весьма высокой степени, и по качеству, и по количеству. (См. карт. № 59.)

Въ Англіи двѣ господствующія религіи: епископальная — въ собственно Англіи и пресвитеріанская — въ Шотландіи. Ирландцы же исповѣдуютъ религію католическую.

Городъ Великобританіи. Лондонъ, столица Англіи, на р. Темзѣ. Это первый — въ свѣтѣ городъ по торговлѣ, по занимаемому имъ пространству, по числу жителей (болѣе 4¹/₂ милліоновъ), по обилію образовательныхъ учрежденій (три университета, музеи и учёныя общества, извѣстныя во всѣмъ свѣтѣ, и т. д.). Мэнчестръ, Бирмингамъ, Шеффилдъ замѣчательны: первый — хлопчатобумажнымъ производствомъ, два другихъ — желѣзными и стальными издѣліями. Портвые города: Ньюкестль и Ливерпуль. Ньюкестль — первый въ свѣтѣ городъ по торговлѣ каменнымъ углемъ, который добывается въ его окрестностяхъ.

Сѣверную часть острова Великобританіи составляетъ **Шотландія**, когда-то самостоятельное королевство; главный городъ Эдинбургъ.

Ирландія, страна съ вѣчно-зелеными прекрасными лугами. Отъ излишней сырости воздуха хлѣба родятся плохо; удаётся лёнъ, картофель; жители занимаются преимущественно скотоводствомъ и выдѣлкою полотень. Коренные жители страны, ирландцы, живутъ очень бѣдно, потому что вся земля принадлежитъ лордамъ-англичанамъ, а сами ирландцы арендуютъ у нихъ землю за высокую плату. Главный городъ — Дублинъ.

Англіи въ Европѣ принадлежитъ кромѣ того крѣпость Гибралтаръ на оконечности Пиренейскаго полуострова, вѣрубленная въ скалахъ.

Весьма обширныя земли (колоніи) принадлежатъ Англіи во всѣхъ другихъ частяхъ свѣта.

§ 48. Италія.


(5,500 кв. миль, 32¹/₂ мил. жит.)

Королевство Италія расположено на Апеннинскомъ полуостровѣ; къ нему принадлежатъ также о-ва Сицилія и Сардинія. Климатъ страны почти вездѣ равномерно тёплый, потому что Альпы защищаютъ Италію

съ сѣвера отъ холодныхъ сѣверныхъ вѣтровъ. Виноградъ, рисъ, шёлковица, миндаль — прекрасно растутъ въ сѣверной Италіи (въ Ломбардской низменности), въ южной Италіи растутъ апельсинныя и лимонныя рощи, а на островѣ Сиціліи разводятъ даже пальмы, хлопчатникъ, сахарный тростникъ, свойственные жаркому климату. — По религіи почти все итальянцы католики. — Въ главныхъ городахъ Италіи есть цѣнные собранія художественныхъ произведеній и памятниковъ древности.


Столица Италіи — Римъ, древній городъ на р. Тибрѣ. Кромѣ короля въ Римѣ живётъ римскій папа, т. е, глава римско - католической церкви. Въ Римѣ находится церковь Св. Петра, величайшій въ мірѣ христіанскій храмъ. (См. карт. № 60.) Неаполь, самый большій городъ Италіи по числу жителей (около 560 т. чел.), славится красивымъ мѣстоположеніемъ. Близъ Неаполя вулканъ Везувій, постоянно дымящійся.

№ 60 Церковь Св. Петра въ Римѣ.



(См. карт. № 61.) — Венеція, на Адриатическомъ морѣ; весь городъ расположенъ на островахъ, такъ что вмѣсто улицъ въ немъ устроены каналы. —

Миланъ и Флоренція, богатые и старинные города. — Генуя, первый торговый портъ Италіи. — Мессина, на остр. Сициліи, торговля южными фруктами. На восточномъ берегу Сициліи вулканъ Этна.



№ 61. Видъ Неаполя съ вулканомъ Везувіемъ.

§ 49. Государства Пиренейскаго полуострова.

Королѣвство **Испанія** (9,100 кв. м., 18 мил. жит.) страна по большей части возвышенная. Климатъ ея — въ срединѣ — сухой, по побережьямъ влажный и тёплый. Почва мѣстами очень плодородна, особенно вдоль Эбро и Гвадалквивира. Естественныя произведенія страны тѣ-же, что и въ Италіи. Въ Испаніи растётъ пробковый дубъ, кора котораго идётъ на изготовленіе пробки. (См. карт. № 62.) Земледѣліе и промышленность въ большомъ упадкѣ. Религія — католическая.

Главный городъ Испаніи — Мадридъ. Изъ другихъ городовъ замѣчательны: Севилья, съ университетомъ и величайшею въ Европѣ



№ 62. Обработка и упаковка пробковой коры.

сигарною фабрикою; Барселона, промышленный городъ; Валенція, ея окрестности славятся плодородіемъ.

Королѣвство **Португалія** (1,620 кв. м., 5 $\frac{1}{2}$ мил. жит.) отличается влажнымъ климатомъ. Португальцы подвижныѣ и предприимчивыѣ испанцевъ, религія — католическая. Лиссабонъ, столица; большій торговый городъ при океанѣ; Оporto, гавань, вѣвозъ вина; Коимбра, единственный университетъ.

§ 50. Государства Ютландскаго и Скандинавскаго полуострововъ.

Полуострова Ютландскій и Скандинавскій населены тремя народами, такъ называемыми скандинавскими, очень близкими другъ къ другу по происхожденію и языку: датчанами, норвежцами и шведами.

Королѣвство **Данія** (700 кв. м., 2 $\frac{1}{2}$ мил. жит.) расположено на полуостровѣ Ютландіи и на островахъ. Оно незначительно по пространству, но замѣчательно образованностью населенія и трудолюбіемъ его. Восточная часть полуострова и острова — очень плодородны. Данія продаётъ пшеницу, лошадей, рогатый скотъ, буковый лѣсъ. Главнйй городъ Копенгагенъ, на о. Зеландіи, крѣпость. — Даніи принадлежитъ большій, но малолюдный островъ Исландія, покрытый снѣгами и скудною растительностью.

Королѣвства **Швеція** (8,200 кв. м., 5 мил. жит.) и **Норвегія** (5,800 кв. м., 2 $\frac{1}{4}$ мил. жит.), расположенныя на Скандинавскомъ полуостровѣ, называются соединенными королѣвствами: они имѣютъ общаго короля. Оба государства раздѣлены трудно переходимыми зимою Скандинавскими горами. Почва для земледѣлія неблагоприятна. Главное богатство

страны — хорошіе луга и лѣса; поѣтому здѣсь весьма развиты скотоводство и лѣсной промыселъ. Норвѣжцы славятся, кромѣ того, какъ моряки; они занимаются рыбными промыслами, между прочимъ ловлею трески и сельдей у Лофоденскихъ острововъ (см. карт. № 63). Въ Швеціи



№ 63. Рыбная ловля въ Норвѣгіи.

развита также горная промышленность, преимущественно выдѣлка желѣза. Норвѣжцы и шведы все протестанты. Главный городъ Швеціи — Стокгольмъ, Норвѣгіи — Христианія.

§ 51. Швейцарія.

(750 кв. м., 3 $\frac{1}{3}$ мил. жит.)

Въ Альпійской горной странѣ, богатой долинами, рѣками, озерами и ледниками, расположена республика Швейцарія. По образованности массы населенія это маленькое государство — первое въ Европѣ. Жители Швейцаріи (нѣмцы, французы и итальянцы) занимаются скотоводствомъ

и молочнымъ хозяйствомъ (швейцарскій сыръ славится во всей Европѣ), (см. карт. № 64), выдѣлкою хлопчатобумажныхъ и шелковыхъ, золотыхъ и серебряныхъ издѣлій. Главный городъ — Бернъ, мѣстопребываніе союзнаго собранія, то есть собранія представителей 25 самостоятельныхъ кантоновъ, на которыя раздѣляется Швейцарія. Цюрихъ, красивый городъ со знаменитымъ университетомъ, въ которомъ обучается много иностранцевъ. Женѣва, у Женѣвскаго озера, первый городъ Швейцаріи по промышленности и торговлѣ.




№ 64. Жизнь въ Альпійскихъ горахъ.

§ 52. Голландія (Нидерланды).

(600 кв. м., 5 мил. жит.)

Королѣвство Голландія расположено у устья рѣки Рѣйна. Вся страна низменна. Приморская же часть даже на 4—5 сажень ниже уровня моря и можетъ существовать лишь благодаря громадной сѣти плотинъ; онѣ защищаютъ плодородную зѣмлю отъ морскихъ волнъ (см. карт. № 65). Плотинами покрыты также берега рѣкъ Рѣйна и Мааса, которыя иначе затопляли бы страну во время разливовъ. Большинство

($\frac{2}{3}$) жителей евангелическо-лютеранскаго вѣроисповѣданія, а остальные — католики; занимаются скотоводствомъ (сѣвится голландскій молочный скоть), а также земледѣлемъ, рыбною ловлею, кораблестроеніемъ. Главный городъ Гаага; Амстердамъ, торговый городъ, изрѣзанъ каналами.




№ 65. Видъ Голландскаго побережья.

§ 53. Бельгія.

(535 кв. м., $6\frac{2}{3}$ мил. жит.)

Королѣвство Бельгія, расположенное между Франціею, Германіею и Голландіею, есть преимущественно промышленная страна, населенная очень густо; мѣстами приходится до 15 т. чел. на 1 кв. миль. Въ Бельгіи добывается каменный уголь, желѣзо и цинкъ. Бельгійскія издѣлія изъ шерсти, хлопка, льна и пеньки (сукна, полотна, кружева и т. п.) пользуются извѣстностью во всей Европѣ (см. карт. № 66). Главн. городъ Брюссель.



№ 66. Видъ деревенскаго ландшафта въ Бельгii.

§ 54. А з i я.

(810 тыс. кв. миль, 814 миллион. жителей).

Сѣверную и сѣверо-западную часть Азии занимаютъ русскія владѣнiя, о которыхъ была уже рѣчь.

Азию омываетъ: Сѣверный Ледовитый океанъ; Великий океанъ съ морями: Охотскимъ, Японскимъ, Жёлтымъ, Китайскимъ Восточнымъ и Китайскимъ Южнымъ; Индѣйскій океанъ съ заливомъ Бенгальскимъ, съ Персидскимъ моремъ и Персидскимъ заливомъ и съ Чёрнымъ или Краснымъ моремъ; моря Средиземное и Чёрное. Средиземное и Чёрное моря разделены Суэцкимъ перешейкомъ, который соединяетъ Азию съ Африкою, на перешейкѣ прорытъ Суэцкiй каналъ.

Полуострова Азии: Камчатка, Корёя, Индо-Китай, Индостанъ, Аравiя, Малая Азия. Острова: Японскiе, Збндскiе (Борнео, Суматра, Целебесъ, Ява и др.), островъ Цейлонъ.

Поверхность Азии возвышается съ сѣвера къ югу до Гималайскаго горнаго хребта, самаго высокаго въ свѣтѣ, съ вершиною Эверестъ (8 вёрстъ). Всю среднюю полосу Азии занимаютъ плоскогорiя и горы.

Кромѣ сибирскихъ рѣкъ, въ Азіи замѣчательны большія рѣки: **Хоанхе** и **Янцзицзянъ**, которыя текутъ на востокъ; на югъ текутъ: **Вамбоджа**, **Брамапутра**, **Гангъ**, **Индъ**, **Евфратъ** и **Тигръ** съ общимъ устьемъ **Шать-эль-Арабъ**.

Вслѣдствіе разнообразія поверхности, орошенія и обширности Азіи, климатъ ея чрезвычайно разнообразенъ, отъ самаго холоднаго въ Сибири до самаго жаркаго вблизи экватора.

Различно и населеніе Азіи. Его составляютъ народы кавказской расы, съ бѣлымъ или смуглымъ цвѣтомъ кожи (какъ у всѣхъ европейцевъ), и народы монгольской расы съ жѣлтымъ цвѣтомъ кожи, выдающимися скулами и узкими глазами.

§ 55. Кита́й.

(197 т. кв. м., 330 мил. жит.)


Кита́й — большое самостоятельное государство. Часть Кита́я, расположенная по рѣкамъ, впадающимъ въ Великій океанъ, отличается



№ 67. Обработка чая въ Кита́ѣ.

тѣплымъ климатомъ и плодородіемъ. Китайцы — мирный и трудолюбивый народъ монгольскаго племени. Они принадлежатъ къ числу самыхъ древнихъ болѣе или мѣнѣе образованныхъ народовъ; изобрѣли пороховъ и компасъ гораздо раньше европейцевъ. **Главное занятіе** китайцевъ — земледѣліе; у нихъ не пропадаетъ ни одного годнаго клочка земли; разводятъ они преимущественно просо и рисъ. Воздѣлываютъ также чайное дерево (см. карт. № 67) и шелковицу; много чая и шелка вывозится въ Европу и Америку. Въ простомъ народѣ религія буддійская, т. е.

вѣра въ Будду, или царевича Сакіа-Муни, который жилъ за 400 лѣтъ до Р. Хр., какъ въ воплощеніе Бога. Въ высшихъ классахъ распространено вѣроученіе мудреца Конфуція. Главный городъ Китая — Пекинъ, мѣсто жительства китайскаго императора или богдыхана. — Сѣверную и западную часть Китая составляютъ земли, называемыя Манчуріею, Монголіею, Туркестаномъ и Тибетомъ. Онѣ возвышены, имѣютъ, за исключеніемъ Манчуріи, сухой климатъ, и жители занимаются въ нихъ преимущественно скотоводствомъ. (См. карт. № 68.) Замѣчательный городъ Хласса въ Тибетѣ, куда не допуска-




№ 68. Монгольское жилище (юрта).

ются европейцы, мѣсто жительства Далай-Ламы, высшего духовнаго начальника всѣхъ азіатскихъ буддистовъ.

§ 56. Японская имперія.

(7500 кв. м., 46½ мил. жит.)

Японская имперія расположена на Японскихъ островахъ и обладаетъ прекраснымъ теплымъ климатомъ и разнообразною растительностью. Болѣе всего воздѣлывается рисъ и пшеница; здѣсь растутъ также чайное и камфорное дерево, апельсинныя и другія плодовые деревья южнаго климата.



№ 69. Япо́нецъ.

Япо́нцы, наро́дъ мон-
го́льскаго плéмени
(см. карт. № 69 и 70),
въ настояще́е вре́мя
быстро перенима́ютъ
европе́йскія знáнiя,
заво́дятъ шкóлы, те-
леграфы, желѣзныя
дорóги и обществен-
ныя учреждéнiя по
образцú западно-евро-
пе́йскихъ, такъ что
мо́гутъ быть признаны
са́мымъ образо́ван-
нымъ изъ азиáтскихъ



№ 70. Япо́нка.

наро́довъ. Гла́вный го́родъ Iédдо (То́кiо), гдѣ живётъ импе́раторъ
или мика́до.



№ 71. Полевiя рабóты въ Пёрси.


§ 57. Персія.

(29500 кв. м., 9 мил. жит.)

Изъ самостоятельныхъ государствъ Азіи упомянемъ ещё о **Персіи**. Персіане, народъ кавказскаго плѣмени, исповѣдуютъ магометанскую религію. Персія — страна довольно бѣдная. (См. карт. № 71.) Главный городъ Тегеранъ, гдѣ живётъ персидскій шахъ.

§ 58. Остъ-Индіа.

Полуостровъ Индостанъ и Индо-Китай съ Зондскими островами подчинены почти цѣлкомъ европейцамъ и известны подъ именемъ **Остъ-Индіа** (145 т. кв. миль, 320 милліоновъ жителей). Вся страна преимущественно возвышенна; низменности расположены по рѣкамъ, напр. по Инду и Гангу. Климатъ жаркій, произрастаютъ растенія, свойственныя жаркому поясу. Есть дремучіе лѣса, въ которыхъ водятся слоны, носороги, обезьяны и др. дикія звѣри; много ядовитыхъ змѣй; въ густыхъ заросляхъ огромнаго бамбуковаго тростника водятся тигры (см. карт. № 72), въ рѣкахъ — крокодилы. Жители разводятъ на большихъ пространствахъ плодородной земли пряныя растенія (корицу, перецъ, сахарный тростникъ, хлопчатникъ, чайное и кофейное деревца), продукты ихъ вывозятся въ Европу. Населеніе частью кавказскаго




№ 72. Охота на тигровъ.

плѣмени (индусы и европейцы), частью монгольскаго: на островахъ живутъ полудикіе малайцы. На Индостанѣ распространена браминская религія; много также буддистовъ, магометанъ и христіанъ; на Индо-Китаѣ жители преимущественно буддисты. Большая часть Остѣ-Индіи (весь Индостанъ и часть Индо-Китаѣя) принадлежитъ Англии. Главнѣйшій городъ на Индостанѣ Калькутта. Бенаресъ, священнѣйшій городъ индусовъ, на священнѣйшей рѣкѣ Гангѣ. Другія земли Остѣ-Индіи принадлежатъ французамъ, испанцамъ, португальцамъ, голландцамъ.

§ 59. Азіатская Түрція.

Полуостровъ Малая Азія, часть Аравіи и земли между ними — составляютъ **Азіатскую Түрцію** (35 т. кв. м., 17 мил. жит.). Кромѣ түрокъ здѣсь живутъ армяне, арабы. Армяне — христіане, остальные



№ 73. Видъ г. Иерусалима съ Елеонскою горой.


обитатели — магометане. Замѣчательные города: Иерусалимъ, въ Палестинѣ, святѣяна для христіанъ и евреевъ. (См. карт. № 73.) Въ Аравіи, гдѣ живутъ кочевники — арабы, замѣчательна Мекка, священнѣйшій городъ магометанъ.

§ 60. Африка.

(540 т. кв. миль, 181 мил. жит.)

Африка расположена по обоим сторонам экватора; её окружают Средиземное море, Атлантический и Индийский океаны и Чёрное море. Поверхность Африки довольно однообразна и возвышенна. Из гор самые высочайшие: **Атласския, Абиссинския и Билиманджаро.** Из озёр замечательны больш-

шие озёра у экватора: **Укереве, Танганьика.** Здесь же зарождаются большие реки: **Ниль** течёт на север и впадает в Средиземное море, **Конго** — на запад, в Атлантический океан, **Замбези** — на восток, в Индийский океан; **Нигер** — в западной части средней Африки, впадает в Гвинейский залив. Из этих рек **Ниль**, длиною 5800 вёрст, величайшая река не только Африки, но и во всём свѣтѣ.



№ 74. Видъ, пустыни Сахары съ оазисомъ.

Въ сѣверной части Африки климатъ сухой; средину ея занимаетъ безплодная песчаная пустыня Сахара, величайшая въ свѣтъ (см. карт. № 14.) Южная часть Африки болѣе плодородна, покрыта лѣсами, въ которыхъ водятся хищные звѣри, носороги, слоны, змѣи; крокодилы водятся въ рѣкахъ. Въ пустыняхъ Африки водятся левъ и страусъ.

Въ самой сѣверной своей части Африка населена народами Кавказскаго племени; въ средней же и южной Африкѣ живутъ народы негрскаго племени, которое отличается чѣрнымъ цвѣтомъ кожи, толстыми губами, сплюснутымъ носомъ и курчавыми волосами. Обитатели Африки частью кочевники, какъ напр. арабы, кочующіе въ Сахарѣ, частью дикари, частью осѣдлые. Религія — магометанская (арабы), языческая (негры) и христіанская. Въ странѣ развито рабство и торговля не-

вольниками-неграми, противъ чего борются европейцы. Последніе живутъ преимущественно по окраинамъ материка.

По теченію рѣки Нила расположенъ **Египетъ**, принадлежащій Турціи, но нынѣ занятый англичанами. Ниль ежегодно разливается и оставляетъ послѣ разлива на берегахъ свой плодородный ил, на которомъ отлично родятся маисъ, сахарный тростникъ, растётъ финиковая пальма. Городъ: Каиръ на р. Нилѣ и Александрія при Средиземномъ морѣ; Суэцъ при каналѣ того же имени. Въ древности Египетъ былъ богатою странью; отъ прошлыхъ времёнъ нынѣ уцѣлѣли гигантскія пирамиды



№ 75. Абиссинское духовенство и церковь. (каменные могилы царей), развалины храмовъ, водоёмовъ и т. п.

Абиссинія, самостоятельное христіанское государство въ горной странѣ (см. карт. № 75.)

Большая часть сѣвернаго побережья Африки принадлежитъ французамъ. Западная часть этихъ владѣній, **Алжиръ**, съ городомъ того же названія, очень плодородна. На самомъ югѣ Африки находится англій-

ская **Капская** земля, съ главн. городомъ **Капштадтомъ**. — Нѣкоторыя береговія зѣмли и острова принадлежатъ также португальцамъ, испанцамъ, нѣмцамъ и проч. (См. карт. № 76.)



№ 76. Видъ селенія нѣгрекаго плем. Сѳмались.

§ 61. Амѣрика.

(750 тыс. кв. миль, 145 мил. жит.)

Западный материкъ, Амѣрика, простирается отъ сѣвернаго холоднаго пояса почти до южнаго холоднаго и омывается Атлантическимъ, Тихимъ и обими Ледовитыми океанами. Нѣсколько къ сѣверу отъ экватора материкъ суживается въ Панамскій перешеекъ и распадается такимъ образомъ на Сѣверную Амѣрику и Южную.

Моря и заливы: **Баффиновъ**, **Гудсоновъ** и **Мексиканскій** заливы, **Караибское** и **Берингово** моря, и **Беринговъ** проливъ между Азиею и Амѣрикою. Къ Сѣверной Амѣрикѣ принадлежатъ острова: **Гренландія**, **Нью-Фаундлендъ**, **Антильскіе** (**Куба** (см. карт. № 77), **Гаити**, **Ямайка** и др.), и къ Южной — островъ **Огненная земля**. Полуострова: **Лабрадоръ**, **Флоріда** и **Калифорнія**.

По западному берегу Сѣверной и Южной Америки тянутся высокія горы, извѣстныя подѣ общимъ названіемъ — **Кордильеры**. Въ Южной Америкѣ онѣ называются Андами. Къ востоку отъ Кордильеровъ въ Сѣверной Америкѣ простираются двѣ низменности — Арктическая и Миссисипская. Въ Южной Америкѣ Анды къ востоку медленно понижаются и переходятъ въ равнины Амазонскую и Ла-Платскую. На востокѣ Южной Америки возвышается плоскогоріе Бразильское.



№ 77. Табачная плантація на островѣ Кубѣ.

Рѣки и озера Сѣверной Америки: въ Сѣверный Ледовитый океанъ течётъ рѣка **Мекэнзи**, въ которую стекаютъ воды трёхъ озёръ: **Медвѣжьяго**, **Невольничьяго** и **Атабаски**. Въ Атлантическій океанъ впадаетъ рѣка **Св. Лаврентія**, вытекающая изъ огромныхъ озёръ: **Вѣрхняго**, **Гурона**, **Мичигана**, **Эри** и **Онтарио**, соединённыхъ между собою. Между озёрами Эри и Онтарио находится величайшій въ мірѣ водопадъ **Ниагара**. **Миссисиппи**, одна изъ величайшихъ рѣкъ на свѣтѣ, съ притокомъ **Миссури**, впадаетъ въ Мексиканскій заливъ.

Въ Южной Америкѣ — **Амазонка**, длина которой 5700 вёрстъ, впадаетъ въ Атлантическій океанъ: это величайшая рѣка въ свѣтѣ по обилію воды и размѣрамъ бассейна, который пространствомъ больше Европейской Россіи. Амазонка имѣетъ много громаднѣхъ притоковъ,

особенно съ правой стороны. Съ лѣвой стороны замѣчательнѣе большій притокъ Рио-Негро, соединённый естественнымъ протокомъ съ рѣкою Оринокко, также впадающею въ океанъ. Устье

Амазонки шириною болѣе 200 вёрстъ, но мелководно и не удобно для входа морскихъ судовъ. — Рѣка **Ла-Плата** составляется изъ рѣкъ Параны и Уругвая.



Обезьяна-ревуны.

Ягуаръ.

№ 78.

Лѣнливцы.

Первобытныя дѣва въ Бразиліи.

Ара-Попугай.

Гнѣздо птицы-ткача.

Морская свинки.

По климату и природѣ Америка чрезвычайно разнообразна. На крайнемъ сѣверѣ простираются такія же мѣрзлыя пустыни, какъ и на

сѣверѣ Сибѣри. Затѣмъ идѣтъ полоса дремучихъ хвойныхъ лѣсовъ, гдѣ водится много пушного звѣря. Въ равнинахъ, на пастбищахъ ещё недавно водились огромныя стада бизонновъ. По мѣрѣ приближенія къ Мексиканскому заливу климатъ становится теплѣе, и на береговыхъ низменностяхъ созрѣваютъ апельсины и ананасы, а хлопчатникъ, табакъ и сахарный тростникъ воздѣлываются въ обширныхъ размѣрахъ. Въ средней части Америки климатъ жаркій, растительность тропическая. Въ Южной Америкѣ, по рѣкамъ Ориноко и Амазонкѣ съ притоками — роскошная тропическая лѣсная растительность, пальмы, кокосовая и саговая, красное и чёрное дерево, хинное дерево и др. Здѣсь водятся самыя разнообразныя животныя: ягуаръ, исполинскій удавъ, гремучая змѣя, попугай; въ рѣкахъ — кайманы и пр. (см. карт. № 78). Въ южноамериканскихъ степяхъ пасутся необозрѣмыя стада рогатаго скота и лошадей, водится американскій страусъ и т. д. Горныя области Кордильеровъ болѣею частію пустыни.

Коренные жители Америки известны подъ именемъ краснокожихъ индѣйцевъ. Теперь ихъ осталось не болѣе ста тысячъ. Они живутъ




№ 79. Индѣйская деревня.

въ самыхъ глухихъ мѣстностяхъ материка, и занимаются исключительно охотою (см. карт. № 79). Европейцы стали селиться въ Америкѣ со времени ея открытія Христофоромъ Колумбомъ въ 1492 г. Они же ввозили въ Америку негровъ изъ Африки, обращая ихъ въ рабовъ. Нынѣ невольничество уничтожено. Низшій слой населенія избытуетъ такъ называемыми метисами, т. е. потомками бѣлыхъ, негровъ и индѣйцевъ, перемѣшавшихся между собою.

Въ Сѣверной Америкѣ находится большое самостоятельное государство — **Сѣверо-Американскіе Соединенные Штаты**. Пространство — 170 тыс. квадрат. миль, населеніе — 85 милліоновъ. Страна изобилуетъ лѣсами, мѣстами весьма плодородна и удобна для земледѣлія и скотоводства; по количеству вывозимаго въ Зап. Европу хлѣба С.-А. Соедин. Штаты соперничаютъ съ

№ 80. Борь и упаковка хлопца.



Россіею. Въ юго-восточныхъ штатахъ воздѣлывается также много

сахарнаго тростника и хлопчатника (см. карт. № 80). Въ горныхъ мѣстностяхъ развита горная промышленность, добываніе металловъ, нефти, каменнаго угля. Вся страна покрыта обширною сѣтью желѣзныхъ дорогъ. Населеніе состоитъ, кромѣ нѣгровъ и немногочисленныхъ индѣйцевъ, изъ потомковъ европейцевъ, переселившихся сюда; болѣе всего потомковъ англичанъ, и англійскій языкъ — главный во всей Сѣверной Америкѣ. По образованію массы народонаселенія Соединенные Штаты стоятъ весьма высоко; населеніе отличается подвижностью, предприимчивостью и живостью характера. Кромѣ индѣйцевъ, почитающихъ Великаго Духа, жители Соединенныхъ Штатовъ — христіане всевозможныхъ вѣроисповѣданій и сектъ. — Всѣхъ штатовъ — 44; каждый управляется самостоятельно выборными изъ народа. Дѣлами, касающимися всѣхъ штатовъ, завѣдуетъ конгрессъ, состоящій изъ выборныхъ отъ штатовъ. Во главѣ союза штатовъ стоитъ президентъ, избираемый на 4 года.

Замѣчательные города: г. **Вашингтонъ**, въ округѣ Колумбіи, столица государства и мѣстопробываніе президента; г. **Нью-Йоркъ**, въ штатѣ того же названія у океана, самый большій



№ 81. Охота на моржей у береговъ Сѣв. Америки.

Нью-Йоркъ, въ штатѣ того же названія у океана, самый большій

торгб́вый и промышлennyй гóродъ въ Амѣрикѣ (3½ мил. жителѣй); г. **Чикаго**, въ штатѣ Иллинойсѣ, обширная торгб́вля хлѣбомъ, одинъ изъ самыхъ богатыхъ городовъ въ свѣтѣ; г. **Санъ-Франциско**, въ штатѣ Калифорнiи, большая гавань для торгб́вли съ Азiею; штатъ Калифорнiя расположенъ по склону Кордильеровъ, богатому золотомъ.

Къ югу отъ С.-Ам. Соединенныхъ Штатовъ лежитъ самостоятельная республика **Мексика** съ главн. городомъ **Мексико**. Это преимущественно земледѣльческая страна; вывозятся также серебро и какао (изъ котораго готовится шоколадъ). Мексика населена потб́нками испанцевъ; испанскiй языкъ въ ней господствующiй, какъ и во всей Южной Амѣрикѣ.

Къ сѣверу отъ С.-Америк. Соединенныхъ Штатовъ лежитъ обширная англiйская колонiя **Канада**, съ городами Квебекъ и Оттава. — Островъ Гренландiя покрытъ слбемъ льдовъ; принадлежитъ датчанамъ. Вдоль береговѣхъ окраинъ острова живутъ эскимбсы, промышляющiе ловлей рѣбы и морскихъ звѣрей (см. карт. № 81).

Въ южной Амѣрикѣ самое большое государство **Бразильскiе Соединенные Штаты**, населенные сравнительно мало: 15 мил. жит. на 155 т. кв. мил. Обильныя растительныя и минеральныя богатства страны мало разработаны. **Рiо-Жанейро**, столица Бразилiи и лучший городъ въ Южной Амѣрикѣ; значительный торгб́вый портъ.

§ 62. Австралiя.

(160 т. кв. м., 6½ мил. жит.)

Австралiя состоитъ изъ материка **Австралiи** (140 т. кв. м. и 4½ мил. жит.) и изъ многочисленныхъ острововъ на Тихомъ океанѣ къ востоку и сѣверо-востоку отъ материка; эти острова называются **Океанiею**.

Материкъ Австралiи омывается водами Великаго и Индiйскаго океановъ; заливы **Карпентарiи** и **Австралiйскiй**. Поверхность материка представляетъ мало-возвышенную равнину. Въ юго-восточной ея части находятся не очень высокiя горы, называемыя Австралiйскими Альпами. Въ нихъ есть залежи каменнаго угля, золотыя россыпи, мѣдная руда. По склонамъ — хорошия пастбища. Главная рѣка Австралiи **Муррей**; прочiя рѣки высыхаютъ въ жаркое время года, а въ дождливое обращаются въ мутные потоки. Коренные жители страны — дикари (язычники) австралiйскаго племени; они ведутъ бродячiй образъ жизни, и только немногие изъ нихъ умѣютъ разводить бананы и ухаживать за пальмами. Весь материкъ занятъ англичанами; они живутъ преимущественно въ юго-восточной части Австралiи, гдѣ занимаются въ

обширныхъ размѣрахъ овцеводствомъ и земледѣліемъ. Главный городъ **Сидней**, здѣсь живётъ англійскій губернаторъ. **Мельбурнъ** — главный торговый городъ Австраліи.



Какадѹ.

Бутылочное дерево.

Эму.

Касуляковое дерево.
Древовидный папоротникъ.

Австралійскій баобабъ.

Кенгуру.

Черные лебеди.

Казуарія.

Древовидный папоротникъ.

Птица лира.

№ 83. Видъ Австраліиской природы съ важнѣйшими животными и растеніями.

Океанія однообразна по своей природѣ и отличается богатнымъ, жаркимъ и влажнымъ, постояннымъ климатомъ и роскошною тропическою

растительностью (см. карт. № 83). Большіе острова: **Новая Гвинія**, почти необитаемая, и **Новая Зеландія**, островъ съ вулканическою почвою. Англичане почти истребили на Новой Зеландіи первобытныхъ жителей и занимаются здѣсь въ обширныхъ размѣрахъ земледѣліемъ и скотоводствомъ, а также горнымъ промысломъ и рыбной ловлей (см. карт. № 84).



№ 84. Различные способы рыбной ловли въ Австраліи.

Изъ малыхъ острововъ замѣчательны: **Сандвичевы острова**; очень плодородные, съ городомъ **Гонолулу**. Нынѣ государство Сандвичевыхъ острововъ находится подъ покровительствомъ Соединѣнныхъ Штатовъ Сѣверной Америки.

ОГЛАВЛЕНІЕ.

	Стр.
Первоначальныя свѣдѣнія изъ математической и физической географіи: Стр.	
§ 1. Горизонтъ и страны свѣта	3
§ 2. Опредѣленіе странъ свѣта	4
§ 3. Планъ и карта	4
§ 4. Плоскошарія и глобусъ	5
§ 5. Шарообразная форма земли	3
§ 6. Вращеніе земли	7
§ 7. Движеніе земли вокругъ солнца	8
§ 8. Экваторъ, параллельные круги и меридіаны	9
§ 9. Тропики, полярные круги и пояса земного шара	10
§ 10. Небесныя свѣтила	10
§ 11. Суша и океаны	11
§ 12. Части суши и океановъ	13
§ 13. Поверхность суши	13
§ 14. Орошеніе	14
§ 15. Климатъ	15
§ 16. Почва	17
§ 17. Люди	17
§ 18. Россійская Имперія	19
§ 19. Государственное устройство	19
Европейская Россія:	
§ 20. Границы Европ. Россіи	20
§ 21. Моря " "	20
§ 22. Поверхность	22
§ 23. Озера и рѣки	23
§ 24. Каналы	25
§ 25. Климатъ	26
§ 26. Народонаселеніе	27
§ 27. Раздѣленіе Россійской Имперіи	28
§ 28. Озерный край	28
§ 29. Сѣверный край	31
§ 30. Финляндія	33
§ 31. Прибалтійскій край	35
§ 32. Привислянскій край	38
§ 33. Западный край	38
§ 34. Черноземное пространство	40
§ 35. Степное пространство	41
§ 36. Приуральскій край	47
§ 37. Внутреннее или Центральное пространство	51
§ 38. Желѣзныя дороги	55
Азіатская Россія:	
§ 39. Кавказъ	51
§ 40. Сибирь	61
§ 41. Средне-Азіатскія владѣнія	67
§ 42. Западная Европа	70
§ 43. Государство Балканскаго полуострова	71
§ 44. Германія	74
§ 45. Австро-Венгрія	76
§ 46. Франція	78
§ 47. Англія	79
§ 48. Італія	80
§ 49. Государства Пиренейскаго полуострова	82
§ 50. Государства Ютландскаго и Скандинавскаго полуострововъ	83
§ 51. Швейцарія	84
§ 52. Голландія (Нидерланды)	85
§ 53. Бельгія	86
§ 54. Азія	87
§ 55. Китай	88
§ 56. Японія	89
§ 57. Персія	91
§ 58. Остъ-Индія	91
§ 59. Азіатская Турція	92
§ 60. Африка	91
§ 61. Америка	92
§ 62. Австралія	101
"Карта Европейской Россіи."	



Liisa Ymre.

7.50

1020/10a

Главный складъ книжной и издателя К. Г. Зихмана въ Ригѣ, Крѣпостная ул. № 30; кромѣ того въ С.-Петербургѣ у Т.-ва М. О. Вольфа и Карбасникова; въ Москвѣ у В. В. Думнова и А. Я. Панарафидина; въ Варшавѣ у С. Фабианскаго; въ Кіевѣ у И. А. Розова и Оглоблина; въ Одессѣ у Е. П. Располова и въ книжн. маг. „Учитель“; въ ТиФлисѣ въ Центральн. минин. торговлѣ; въ Вильнѣ у Гавартилады; въ Бердичевѣ у Мехавина; и Полонно; въ Брестѣ-Литовскѣ у Л. Б. Варгафига; въ Бѣлостокѣ у Индичана и Н. С. Наплана; въ Вильнѣ у Карбасникова и Сырнина; въ Владимировскѣ у Яковлевскаго; въ Гроднѣ у Б. Любича; въ Екатеринбургѣ у Е. И. Иванова; въ Крестненѣ у Амчиславскаго и Блюма; въ Кутаисѣ у Манушима; въ Казани у Дубровина; въ Кишиневѣ у Б. Бошера; въ Ковнѣ у А. Пашена; въ Могилевѣ губ. у Ш. М. Юфе и С. Сырнина; въ Николаевѣ у Шаха; въ Бендешинвиллѣ; въ Лодзи у Фишера; въ Минскѣ у Александарова; въ Милевскѣ у Глоубермана; въ Ровнѣ у З. Мниера; въ Синьферополѣ у Снана; въ Новороссійскѣ у Айзенштейна; въ Ожскѣ у Ивановыхъ; въ Тирасполѣ у В. Погромнова; въ Страврополѣ у Траубе; въ Суваляхъ у Левеновича; въ Уфѣ у Н. Н. Блахина; въ Феодосіи у Надея и Г. И. Рейма; въ Харьковѣ у Югансона; въ Холмѣ у Потрошевскаго; въ Ялтѣ у Ю. Волковой.

	Коп.
Вертеръ и Тихомировъ, начальн. курсъ рисованія, вып. I, 3-ье изд.	15
” ” ” ” ” ” ” II и III	20
Витоль, I., родные звуки. (80 2-хъ и 3-хъ голосн. пѣсень). 2-ое изд.	20
” пѣвецъ. Сборникъ 100 3-хъ голосн. пѣсень	30
Воскресенскій, Исповѣдь Песталоцци. Автобиографія	50
” краткая отечественная исторія 7-ое изд.	30
Галлеръ, К., Нѣмецкія и русскія коммерческія письма	100
Григорьевъ, Л., Русское слово. Вып. I 20 коп., вып. II 30 коп., вып. III	40
Дависъ, И., Руководство къ преподаванію русскаго языка въ инородческихъ училищахъ	50
” Родной мѣръ. Часть I, Азбука, 2-ое изд. 20 коп., часть II, книга для чтенія	30
” Элементарный курсъ практ. русск. грамматики	30
” Систематическій курсъ усгн. и письм. диктантовъ 2-ое изд.	20
” Русскія прописи 2-ое изд.	6
Кузнецовъ, И., Краткій курсъ географіи Россіи. Подъ редакціею А. Вильева	25
Кушнировъ, П., Русскія прописи для начальн. народн. училищъ 2-е изд.	5
Москвинъ, К., Толкователь словъ къ учебн. „Русское слово“ Григорьева и Оленина; ко II вып. 20 коп., 2-ое изд. къ III вып.	30
Мюльманъ, Р., Сборникъ ариеметическихъ задачъ и примѣровъ для начальныхъ народн. училищъ. Часть I 10 коп., II и III	по 15
Мостовскій, А., Краткій курсъ естественной исторіи	80
Образцы и формы довѣренностей, векселей, договоровъ и пр. 4-ое изд.	80
Правдинъ, В., книга для чтенія въ начальныхъ народныхъ училищахъ	40
Ступель, А., и Е. Гловъ, Краткій курсъ географіи Россіи 10-ое изд.	30
Фишманъ, Л., Сборникъ примѣровъ и задачъ для обученія начальной ариеметикѣ	15
” Краткое руководство ариеметики и сборникъ арием. задачъ. Часть I и II по 20 коп., III, IV и V	по 2
Эрлихъ, Рав., Дрѣ., Еврейскія прописи. Вып. I и II	по 5
Яичковъ, Д., Школьный хоръ. Трехголосн. народн. пѣсни 5-ое изд.	30
” Дѣтскій хоръ. Двухголосн. народн. пѣсни 2-ое изд.	15
Григорьевъ, Русско-нѣмецкій словарь къ учебнику „Русское слово“. Къ вып. I 10 коп., II 20 коп., III	30
Hoffmann, W., Dr. M. Luther's kleiner Katechismus	10
Zastowsky, I., Deutsche Bibel 2-те Aufl.	30
” Deutsches Lesebuch, Teil I 4-те Aufl., II. Teil	a 60
Karte der Ostseeprovinzen in Gr. 4 ^o . In lithogr. Farbendruck	20
Mühlmann, K., Deutsches Lesebuch für Elementarschulen. Mit vielen Illustrationen. I. Teil 40 Kop., II. Teil	60
Paul, L., Praktisches Kochbuch In elegantem Ganzleinenband	200
Plutte, W., Biblische Geschichten für Elementarschulen. Mit Illustrationen	40
Wagner, F. S., Deutsche Bibel für den vereinigten Schreib-, Lese- u. Sprachunterricht. Mit vielen Illust. 3-те Aufl.	26
Wihstol, J., Prof. Lieberichs. Sammlung von Choralen und Liedern für den Schulgebrauch	20
Werren, F., Methodisch geordneter Lehrgang des Schönschreibens. Deutsche und lateinische Schrift	20
Вольперъ, Русско-нѣмецкій словарь къ учебнику „Русская рѣчь“. Къ вып. I 10 коп., II 20 коп., III	30