


Orienteeruja

nr.4 /87

august 2005



Tõnis Erm võitis Slovakkias

Jaapanis algab o-jooksu MM

4EST on surnud ... ?



... ja valid kvaliteedi



HULGIMÜÜK JA TELLIMINE

Ehitajate tee 148A
13517 Tallinn
Tel. 651 2950, 6512971
Faks. 651 2970, e-post:
schetelig@schetelig.ee
www.gardena.com


SUUREMAD GARDENA AIATÖÖRIISTADE EDASIMÜÜJAD:

TALLINN: ESPAK, EHITUS SERVICE, LAAGRI EHITUSMARKET, CERES, SEEMI, PIRITA AIA - ja METSATEHNIKA KAUPlus, RAFIMI AIA - ja LILLEKAUBAD, NURMIKO AIANDUSKESKUS, PRISMA, MAKSIMARKET, KODUEXTRA, SELVER, ANGROO EHITUSMATERJALID, EESTI SORDISEEMNE POOD LAAGRIS **TARTU:** AED JA KODU, EHITUS SERVICE, TARTU MAKSIMARKET, EESTI SORDISEEMNE POOD LÕUNAKESKUSES **JÕGEVA:** EESTI SORDISEEMNE POOD **PÄRNU:** ESPAK; FORAL, Savi 3; DECORA, Riia mnt. 2B, EESTI SORDISEEMNE POOD **RAKVERE:** NURGA ÄRI, Narva mnt. 24; EHITUS SERVICE, Ringtee 2, EESTI SORDISEEMNE POOD **VILJANDI:** EHITUS SERVICE, Reinu tee 29A; KAUPlus AED, Jakobsoni 13; AL NURGA AIAKESKUS, Puidu 17A; EESTI SORDISEEMNE POOD **KURESSAARE:** AGRICENTER, Tallinna mnt. 61A **JÕHVI:** NURGA AIAKESKUS, Tammsaare 55, EESTI SORDISEEMNE POOD **PÕLVA:** EHITUS SERVICE Jaama 12A, AIA PÕLLU POOD, Kuuse 9 **VÕRU:** AED ja KODU, Jüri 74 **HAAPSALU:** AED ja KODU, Haapsalu turul Jaama 9 **PAIDE:** AIANDUSKAUBAD, Kesk-Väljak 10 **KEILA:** EHITUSMARKET, Paldiski mnt. 33A **TAPA:** AL AIAKESKUS **RAPLA:** AIA ÄRI, Viljandi mnt. 3 **KÄRDLA:** FAASION EHITUSMATERJALID, Põllu 32

PRINTCENTER

TRÜKIB ORIENTEERUJAT

SISUKORD:



- 5 4EST ???
- 5 Noortelaager
- 6 Rogaini EM Nõval
- 9 Eesti MV sprindis
- 11 Veel Pariisi EMV-st
- 12 Sõjaväelaste MM
- 13 Sõjaväemängud
- 14 WRE Slovakkias
- 16 O-kalender
- 17 WRE kaart
- 18 Elu Itaalias
- 20 Vösast väljas
- 22 Noorte EM
- 24 X-Dream
- 25 Seiklus Lätis
- 27 Jaapanisse MM-ile
- 28 Võistlused
- 30 Päevakud
- 31 Hino järv
- 32 Nõuanne
- 33 Huumor
- 34 Võistluskutsed
- 38 Juhatuse otsused

Esikaanel **Tõnis Erm** (TA OK/
Hawaii Express)
Foto: Arbo Rae

Järgmised 2005.a.

Orienteerujad ilmuvad: nr 5/88 29. septembril
nr 6/89 15. detsembril

Kaastööd Orienteerujasse nr. 5/88 saata hiljemalt 5. septembriks.

Orienteeruja väljaandmist toetab
Keskonnainvesteeringute Keskus

Väljaandja: Eesti Orienteerumislit www.orienteerumine.ee
Peatoimetaja: Arvo Saal, tel 553 1235 arvo.saal@mail.ee
Toimetus: Sixten Sild, Maret Vaher, Ruth Vaher, Jürgen Einpaal,
Mihkel Järveoja, Kaidi Oone ajakiri@orienteerumine.ee
Keeletoimetaja: Aili Miks Kujundaja: Riju Johanson
Kojukanne: Eesti Post
Tellimine: Eesti Orienteerumislit eol@orienteerumine.ee, tel/faks 639 8681
Tellimishind aastaks 160 krooni Arveldusarve: 10220034030010 Eesti Ühispank
Toimetusel on õigus kirju ja kaastööd nende selguse huvides toimetada
ja lühendada. Kaastööd ei retsenseerita ega tagastata.
Toimetus ei vastuta kuulutuste ja reklaamide sisu eest.
Ajakiri Orienteeruja ilmub 6 korda aastas

Sprint tõusuteel, 4EST põhjas

Rocca al Mare vabaõhumuuseumis toimunud Eesti MV orienteerumiskooksu sprindis oli Eesti orienteerumise tõeline täistabamus. Võistlus oli täiesti ainulaadne, sest esmakordselt oli kasutusel IOF sprinditingimärkidega joonistatud kaart ning Eesti orienteerumise meistrivõistlused toimusid tööpäeva õhtul Tallinna linnas! I-le panid täpi stiilselt rahvarõivastesse riietunud TA OK korraldajad, entusiastlik rajameistritöö ja rahulolevad võistlejad.

Uued sprindi tingimärgid nõuavad harjumist. Eelkõige peavad võistlejad need endale selgeks tegema. Rocca al Mare's oleks paljud tühistamised jäänud olemata, kui võistlejad oleksid tundnud ja austanud reegleid. Sprindi tingimärgid on muu hulgas loodud ka selleks, et võistlejal oleks ohutu ning turvaline joosta ja maastikule jääv eraomand säilik. Eriti eraomandi kaitseks loodud tingimärkide austamisega tuleb meie "metsistunud" orienteerujatel kultuurmaastikel liikudes arvestada. EMV andis esimesed triibulised paljudele reeglite rikkujatele. Kuigi oli ka neid, kes tahtlikult või kogemata reegleid rikkudes jäid karistuseta. Seetõttu on ausa mängu reeglite järgimine võistlejate poolt ja korraldajate organiseeritud järelvalve maastikul sprindivõistluse õnnestumise eelduseks.

Järgmisel aastal meie ainukest 4-päevalist mitmepäevajooksu 4EST ei toimu. Kas selline võistlus veel kunagi toimub, ei ole samuti selge. Esimeseks põhjuseks on korraldamishuvi puudumine EOLi liikmete hulgas. Teine põhjus on orienteerujate ebapiisav huvi selle ürituse vastu, mis ei tekita võistluse korraldamiseks majanduslikku huvi. Täna osavõtjate arvu juures, mis on 400-430 võistlejat, jääb kogenud korraldaja enam-vähem majanduslikult nulli, vähemkõrgem aga miinusesse, mida näitas mullune 4EST-i kogemus.

OK Võru viis tänavuse 4EST-i läbi säästueelarvega, kasutades mitmeid kulusid kärpivaid lahendusi. Näiteks oli kõikidel päevadel kasutusel ainult üks SI-kaardi mahalugemiskoht võistluskeskuses. Toimus oluline võistlusklasside arvu kärpimine nende ühendamise teel. Vähesed osavõtu tõttu jäi võistlus pidamata kümnekonnas võistlusklassis. OK Võru presidendi Sixten Silla sõnul ei tulnud klubil 4EST korraldamise eest peale maksta, kuid ega tulu ka ei sündinud. 40 inimese 4-päevane tegevus toimus muidugi tasuta, ühiskondlikus korras.

Pakkusin 4EST-i korraldusidee välja 1994.a. ja esimene võistlus toimus aasta hiljem. Eestis puudus suvine individuaalne mitmepäevajooks, mis oleks meie orienteerujatele perepuhkuse veetmise vormiks ja tõmbaks ligi ka orienteerujaid kogu maailmast. Seetõttu ajastasime oma võistluse enne Soomes-Rootsis toimuvaid suuri mitmepäevajookse. Täna tuleb tunnustada, et konkurents orienteerumise võistluskalendris on äärmiselt tihe ja me oleme kaotajad. Lätlased eelistavad Takase mitmepäevajooksu Leedus, meie vanemad orienteerujad on igal teisel aastal toimetamas veteranide MM-võistlusel, nooremad kipuvad Õllesummerile jne. Orienteerujaid ahvatlevad ka rogaini-, rattasõidu- või ekstreemspordiüritused.

4EST-i tuleviku suhtes on aeg maha võetud. Läbimõtlemit vajavad nii kogu kontseptsioon kui ka toimumisaeg. Võistlus peab olema nauditav nii korraldajale kui ka võistlejale.

See, et ühel aastal võistlust ei toimu, pole veel katastroof. Maailmas on väga edukaid mitmepäevajookse, mis toimuvad igal kahe aasta tagant. Ideekonkurss 4EST-i tuleviku suhtes on avatud!

Leho Haldna
16.07.2005



Orienteerija nr. 4/9 ilmus 15. juulil 1995. aastal.

Orienteerija esilehelt loeme, et algamas on esimene mitmepäevajooks 4EST. Sel puhul meenutab Vello Viirsalu Eestis peetud mitmepäevajooksude ajalugu. On statistikat, meenutusi ja pilte aastatest 1967 ja 1979. Samas on ka infot 4EST-i korraldajatel.

Milvi Aun tutvustab orienteerumisklubi Järva Karud. Lugada saab ka üle mitme aasta peetud EOL-i noortelaagrist. Elektroonilisest komposteerimisest kirjutab Sixten Sild ja kergejõustiklastest orienteerumisrajal Tarvo Avaste.

Toomas Tiit tutvustab pikemas kirjutises „Orienteerumine jalgrattal“ uut orienteerumisalad. Samas on ka rattaorienteerumisvõistluste korraldamise juhend.

Protokollidest saame teada, et Eesti IX maaspordimängude orienteerumisvõistlustel pärisid üldvõidu Põlva maakond ja Saarde vald ning Ilvesteate võitsid Peko I naiskond (Küllli Kaljus, Epp Käpa, Ede Ümarik, Ingrid Kala) ja Lehola I meeskond (Inno Ling, Alar Viitmaa, Rene Ottesson).

Orienteerijas on ka 1995. a. võistluskalender, 1996. a. kalendri projekt, võistluskutseid XXII Suvejooksule, Eesti meistrivõistlustele Holstres ja Jänedal ning 4EST-i stardi protokoll.

LÜHIDALT

Olle Kärner saavutas Rootsis O-ringeniil supereliitklassis kolmanda koha

Rootsis maailma suurimal orienteerumise mitmepäevajooksul O-riingen võitis Olle Kärner meeste supereliitklassis kolmanda koha, jäädes alla vaid mullusele Euroopa meistrile Emil Wingstedtile Rootsis ning maailma edetabeli juhile ja MM-hõbedale Valentin Novikovile Venemaalt.

Erikutsetega eliitklassis H21SE osales 43 võistlejat. Kärner alustas mitmepäevajooksu 13. kohaga sprindivõistlusel. Järgmisel

päeval sai ta tavarajal neljanda koha ja kolmandal võistluspäeval joostud lühiraja järel tõusis kolmandaks.

O-ringeni viimane võistlus oli viitstardist joostud lühendatud tavarada. Olle Kärner suutis sel päeval oma kolmandat kohta hoida, kaotades lõpuks võitjale 7.42ga.

Teise koha saanud Valentin Novikovist jäi teda lahutama vaid 30 sekundit.

Kirti Rebane võitis tugitoolijooksu ümber Harku järve

34. Standardi tugitoolijooksu ümber Harku järve võitis naistest Kirti Rebane (SK Saue Tammed) Ta läbis 6,3 km ajaga 23.52,9.

Ka teine koht kuulus orienteerujatele – Anu Annuse (OK Peko) aeg oli 24.23.9.

Rajameistrivõistluste uus tähtaeg on 1. september

Ajakirja maikuu numbris 2/85 kuulutasime välja „Orienteerija“ rajameistrivõistluse 2005, kus tuli Kirikumäe kaardile planeerida meeste põhiklassi tavarada.

Võistlustööde esitamise tähtaeg oli 20. juuni. Peale ajakirja ilmumist oli huvi asja vastu päris suur, aga suve edenedes ununes vist paljudel võimalikel rajameistritel tööde esitamise kuupäev.

Korraldajad otsustasid pikendada rajameistrivõistluse tööde esitamise tähtaega 1. septembrini 2005 (postitempli kuupäev). Seega jääb ka neil, kes oma töö välja esitasid, võimalus veel ümber mõelda või uus rada planeerida.

Kaardi ja võistluse lähteandmed leiate ajakirja tänavusest maikuu numbrist leheküljelt 33.

Toimetus

KÜSIMUS

Millal lisandus järgmisel aastal Eestis toimuvatele Euroopa meistrivõistlustele MK etapp?

Võistluste peakorraldaja Margus Sarap:

“Seda võimalust arutati juba 2003. aasta lõpus. IOF-i komitee tegi vastava ettepaneku 2004. a. alguses ja aasta lõpuks öeldi meile, et lisaks EM-le teete ka MKesimese tsükli ja nii saigi see teise büllետääni sisse kirjutatud.

Tänavu aprillis-mais käisid läbirääkimised IOF – EOL – OK Ilves. Tean, et nüüdseks on EOL lepingu IOF-iga allkirjastanud ja seega siis lõplikult selge, et 2006. a. toimub Eestis koos Euroopa meistrivõistlustega ka MK esimene osavõistlus.”

NAABRITE JUURES

2006. a. suusaorienteerumise MK etapp Lätimaal

Lätimaal Vidzeme kõrgustikul asuva Madona ümbruses toimub järgmisel aastal 1.-6. veebruarini suusaorienteerumise MK etapp ja veteranide MM.

Sprint ja teade peetakse Madona suusatamise ja laskesuusatamise keskuses “Smeceres sils” ning teade Vietalva spordikeskuses “Mailes”.

Võistluste direktor on Indulis Peilans ja IOF-i volinik Sixten Sild.



4EST on surnud, elagu 4EST!?

SIXTEN SILD

Pealkirjas parafraseeritud kuulus hüüdlause kirjeldab hästi neid vastakaid tundeid, mida tänavune 4EST tekitas selle peakorraldajas. Orienteerujate vestluselistist jooksis kohe pärast võistlust läbi minu teade EOL juhatus otsuse kohta järgmisel aastal 4EST-i mitte korraldada, kuna puudub korraldada sooviv klubi.

Veel enne võistlust oli OK Võru tingimuslikult valmis järgmiselgi aastal seda läbi viima keskus Haanjas. Ent positiivseks otsuseks vajalik tingimus jäi täitmata – osavõtjaskond jäi tänavu selgelt alla 500. Elektroonses listis tuli sellele avaldusele ka paar järelokaja, kus väljendati kahetsust sellise otsuse kohta ja tunti huvi selle tagamaade vastu.

Mitmepäevajooksu omahind

Küsitä näiteks, milline on siis selle võistluse omahind? Püüan seda tänavuaastasel näitel veidi selgitada.

Kõigepealt on korralduse maksumuses palju elemente, mille hind võib teoreetiliselt kõikuda nullist paljude tuhandete kroonideni. See tähendab, et väga palju on asju, mida saaks teha kellegi või millegi arvelt – auhinnad sponsorite arvelt, kaart kellegi ennastsalgava ühiskondliku töö arvelt, korraldajatöö klubi liikmete vabatahtliku ja tagastamatu abina, kütus klubi liikmete tööandjate arvelt jne. Sealjuures tuleb ka kõigi

nende odavate asjade ja teenuste saamiseks ja sihipäraseks kasutamiseks ära kulutada suur hulk aega ja vaeva.

Konkreetselt tänavusel juhul jooksnuks korraldajate tasuvuspiir cirka 500 osavõtja juures. Tegelikud 450 osalejat töid meile seega selge majandusliku kaotuse ega sisendanud usku paremasse tulevikku. Võrreldes eelmise aasta-ga on osalejate hulk küll suurenenud, kuid jääb selgelt alla traditsioonilisele 600 – 700 osavõtjale.

Minu hinnangul peegeldab asjade taoline seis fakti, et meie "O-turul" pole sellisele tootele praegu piisavalt ruumi ja see tuleb kui ebarentaabel "tootmisest välja jätta". Sama meelt oli peale mitmete variantide vaagimist ka EOL-i juhatus.

Oles ise orienteeruja ja osa võtnuna erinevatest mitmepäevajooksudest paljudes riikides, pean tunnustama, et minu jaoks oli see kurb otsus. On tavaline, et igas O-riigis on vähemalt üks suur rahvusvaheline mitmepäevajooks, mis on tihti välismaailmale selle riigi orienteerumise visiitkaardiks.

Just nagu mitmepäevajooksude "ema" – O-Ringen – on seda Rootsisis. Enamus meist teab selliseid võistlusi nagu FIN5, Kapa 3-päevajooks, Takas jne. Need on kõik meie 4EST-i "kolleegid ja konkurendid".

Lätlaste Kapa jooks meelitas tänavu kokku 1600 osavõtjat, leedulaste Takas ligi 1200. O-Ringenil on läbi viimase 30 aasta olnud 12000

– 24000 savõtjat. Selles valguses näeb 4EST oma 400 – 500 osalejaga väga hale välja.

Kui näiteks vaadata selle aasta eliitklasse, siis naistest sai 4 päeva summas tulemuse kokku vaid 3 võistlejat. Palju parem polnud seis ka meesteklassis – lõpetajaid oli 5 ja kõik said ka auhinna... Üksikuid päevi jooksnuid oli küll palju rohkem. Lõunanaabrite juures olid samas mitmepäevajooksu summas H21E klassis tulemuse saanud vastavalt 40 ja 30 võistlejat.

Ei maksa ennast petta lootusega saada hulgaliselt võistlejaid välismaalt – kogu maailma mitmepäevajooksudel annavad lõviosa jooksjatest ikkagi korraldava maa orienteerujad. Ja siin teadagi, on meie ressurss, nigell!

Korraldajagi kaotab entusiasmi ja sära silmist kui võistluse vastu erilist huvi üles ei näidata. Tänavune 4EST sobis oma maastike ja võistluskeskuse poolest minu veendumuse kohaselt äärmiselt hästi puhkuseaegseks pereürituseks. Selliseid kohti igaks aastaks Eestist ei leiagi, kus oleks nii palju head ja suhteliselt värskest kaardistatud maastikku korraga ning leiduks ka sobiv võistluskeskus. Täiesti uute kaartide joonistamine 4EST tarbeks sellise osavõtjate arvu juures oleks võrreldav suurtükist varblaste tulistamisega.

Lõpetuseks niipalju, et EOL juhatus otsustas välja kuulutada pakkumiskonkursi 4EST-i traditsioonile jätkavale võistlusele aastast 2007. Oodatud on ka täiesti uued konseptsioonid (aeg, kestus, formaat jne.).

Noortelaager Jõulumäel oli täitsa OK!

Eesti Orienteerumisliidu korraldatud noorte treeninglaager toimus 19. – 23. juunil Jõulumäe Tervisekeskuses Pärnumaal.

Pärnumaa klubi OK Westi poolt olid korraldatud rajad ja kaardid. Rajameistriteks Ilme Palu, Sander Blehner ja Ville Vinkel.

Noored ise pidasid Jõulumäed treeninglaagri pidamiseks ideaalseks kohaks. Laagris osales 61 noort 13 klubist. Treeningud toimusid kolmes erinevas vanuserühmas. Noorem rühma (kuni 10a.) juhendasid Liina Joller ja Anu Saue, keskmise rühma (HD 12 – 14) juhendaja oli Tõnu Lauter ning vanemat rühma (HD 16 – 18) juhendasid Sarmite Sild ja Armo Hiie. Õpetussõnu käisid jagamas Sixten Sild, Tõnu Raid ja Olle Kärner.

Orienteerujad olid rahul treeneritega, kiites neid meeldivateks ja lapsesõbralikeks. Meeldis seegi, et laagris käis palju nimekaid külalisi, kes kõik rääkisid huvitavalt ning et neilt sai autogramme.

Päevad algasid kell kaheksa. Äratusele järgnesid jooks ja suplemine. Päeval toimusid erinevad kaarditreeningud, korraldati mitmeid teatevõistlusi, mängiti jalgpalli, mõõdeti teadmisi viktorii-nis, tutvustati laskeorienteerumist ja käidi rabas matkamas.

"Matk oli erakordne, ma polnud seal rabas varem käinudki!"

kõlas vaimustatud arvamusi. "Matk võiks järgmine kord ikka pikem olla, aga see-eest oli raba tõesti võrratu ja nüüd tean rohkem taimi, mis kasvavad rabas!"

Tugevama koosmeele ja ühise seltskonna tunde loomiseks sai iga noor endale laagrisärgi, kuhu paljud võtsid meie suurmeeste Sixteni, Tõnu ja Olle autogrammid. "See oli ka hea idee, et kõik laagrisolijad said endale ühesugused särgid!" kiitsid paljud.

Peakorraldaja tänavu Jõulumäe Tervisekeskust, OK WESTI, Piirivalve SKKI, Liina Jollerit, Anu Sauet, Sarmite Silda, Armo Hiie, Tõnu Raidi, Sixten Silda, Olle Kärnerit, Enno Martineni ja Enn Tasalaini.

"Laager oli väga lahe! See peab järgmisel aastal ka toimuma. Ja ma tulen kindlasti!" kirjutas üks laagriline.

Kohtumiseni!

Tõnu Lauter
peakorraldaja

24 tunniga Euroopa

LIINA JOLLER

Läänemaal Nõval toimusid 11.-12. juunini teised Euroopa meistrivõistlused rogainis (võistkondlikus valikorienteerumises). Meistrimedalid jagati välja põhidistantsil, mille kestvuseks on 24 tundi. Lisaks oli vähem harjutanutel võimalik osaleda 8- ja 3-tunnise kontrollajaga rajal.

Võib öelda, et osavõtjaid oli pea üle kogu maakera – Kanadast Permini Venemaal. Põhidistantsile startis 90 võistkonda, suures enamuses kahe-liikmelistena.

Start anti laupäeva keskpäeval koolimaja esiselt platsilt Nõva kandi parima jahimehe püssipauguga. Vaevalt tund peale starti jõudsid võistlusmaastiku kohale tumedad vihmapilved. Aga neil ei õnnestunud vaprate rogainijate indu ja entusiasmi maha jahutada. Vahelduva intensiivsusega kestis viimasadu kogu öö. Seetõttu kujunes Nõva metsade populaarseimaks „hotelliiks“ metskiitsete toidumajake kaugeima joogipunkti lähedal, kus nii mõnedki võistkonnad käisid kuivadel värsketel heintel puhkamas.

OK Kooperaatori esindajad Jaanus Reha ja Margus Klementsov jõudsid kõik kontrollpunktid läbida veidi vähem kui 22 tunniga ja tulid Euroopa meistriks. Täispunktid suutis koguda neli võistkonda. Teiseks tuli Läti (Raimonds Lapins ja Kaspars Kursinskis) ja kolmandaks T ehhi võistkond

(Miroslav Seidl, Petr Boranek).

Võitjate eesmärk oli algusest peale kindlalt kõikide punktide läbimine. Esimesed 17 tundi suudeti tegutseda valdavalt joostes, edaspidi joosti ca 30%. Magamise peale öösel aega ei raisatud.


Võistlejad jagati soo järgi kolme klassi: mehed, naised ja segaklass. Kõik klassid võistlesid 21 vanuseklassis. Lisaks võisid võistkonnad osaleda oma vanuse kohaselt juunioride, veteranide või superveteranide klassis.

Rogain kui üks orienteerumise vorme on kogu maailmas üha enam levimas ja ka meil on plaanis järgmisel aastal jälle võistlus korraldada. Positiivne tagasiside nii kohalikele kui ka kaugemalt tulnud osavõtjatele annab selleks jõudu.

Lõpuprotokollid ja parimate teevalikud on väljas Orioni klubi kodulehel www.orion.ee.

Võitjad autasustamisel. Vasakult Praha, Kooperaator ja ViXotaji.

EM rogaini rajameistri kommentaar



Andres Käär:

"Raja planeerimisel püüdsin kõiki kontrollpunkte läbivaks variandiks saada 105 – 110 kilomeetrit. Et motiveeritud võistlejad võtavad ööpäeva jooksul kõik KP-d, oli ette näha. Võistluse olemus muutub vast siis, kui võitjail kulub selleks alla 20 tunni. Aga kui parima iljääb kontrollajaga suur osa KP-dest võtmata, siis võidakse sama tulemus saavutada erinevatel maastikuosadel kogutud punktidest ning juhuslikkus suureneb. Sellist olukorda loetakse rogainiraja puhul suuremaks veaks."

1.	M	OK Kooperaator (EST)	Margus Klementsov, Jaanus Reha	270	21:49.09
2.	M	ViXotaji (LAT)	Raimonds Lapins, Kaspars Kursinskis	270	22:59.57
3.	M	Praha (CZE)	Miroslav Seidl, Petr Boranek	270	23:02.18
4.	X	Latvia 1 (LAT)	Guntars Mankus, Anita Liepina	270	23:04.11
5.	M	Tuuletallajad (EST)	Rain Vellerind, Veljo Kimmel	262	23:57.19
6.	M	VX Team (LAT)	Kristians Mikelsons, Normunds Lisovskis	248	23:54.09
7.	M	PolarTeam Moscow (RUS)	Sergei Jashchenko, Oleg Kalinin	241	23:41.44
8.	MV	Riga (LAT)	Aivars Mihailovs, Janis Nagelis	238	23:40.10
9.	X	SK Kahemce (CZE)	Jitka Klinkerova, Daniel Straka	236	23:47.08
10.	X	Valmiera Pie_Dabas (LAT)	Gatis Visnevskis, Inguna Valdmane	231	22:13.04
11.	XV	Mona-X (LAT)	Baiba Ozola, Andris Kosmachevs	222	23:45.19
12.	M	Peterburg 1 (RUS)	Aleksei Ozerov, Igor Komin	216	21:08.44
13.	MV	Gäng (EST)	Aleksander Pritsik, Jaak Väärski	212	23:34.31
14.	MV	Peterburg 3 (RUS)	Viktor Rõlov, Andrei Fershalov	208	23:55.50
15.	X	Hovit (FIN)	Miia Hovi, Kari Hovi	207	22:07.18
16.	XV	SLH Vrchlabi (CZE)	Milada Klapkova, Michal Klapka	206	23:44.04
17.	XV	1960 (EST)	Marje Viirmann, Eduard Pukkonen	205	23:33.07
18.	W	On the road again! (FIN)	Ulla Silventoinen, Maija Aatsinki	203	19:23.29
19.	M	OK Fortuna I (LTU)	Evaldas Jadenkus, Regimantas Janushkevichius	199	23:49.12
20.	MV	Rohtsalu-Sune (EST)	Jaak Rohtsalu, Andres Sune	196	21:50.38
21.	M	Die-Hard (EST)	Arvo Ambel, Siim Valgevälgi	196	22:38.43
22.	X	Peterburg 2 (RUS)	Aleksander Kopelevich, Alina Opalinskaja	194	23:34.22
23.	X	Alnis (LAT)	Agrieta Komejanova, Arne Lusis	193	21:43.36
24.	X	Moscow (RUS)	Alexander Jakimov, Tatjana Jakimova	192	23:37.54
25.	X	Arina, Nizhni Novgorod (RUS)	Oleg Glazurin, Olga Tvorogova	190	23:45.24
26.	MV	Unised (EST)	Sulev Kuiv, Guido Trees	187	22:11.05
27.	MV	Airiin (Mercury, EST)	Airi Alnek, Riina Laev	177	20:19.39
28.	MSV	Avo+Matii (EST)	Mati Tõnus, Avo Kõrvas	173	23:26.00
29.	M	Hukkasuunta II (FIN)	Seppo Mäkinen, Jyrki Pietilä, Joonas Arponen	170	16:42.32
30.	MJ	LEET (EST)	Märt Roosaare, Riivo Roose	169	18:32.57
31.	X	Bona Fide (EST)	Mailla Moor, Mairolt Kakko, Heiki Savitsch	169	19:49.00
32.	XJ	USPEX (EST)	Jaak Kostjukov, Katrin Pabbo	168	22:39.55
33.	MSV	Niels+Jens (DEN)	Niels Lyhne, Jens Asserbo	158	23:27.51
34.	M	Bebri-1 (LAT)	Agnis Graudulis, Andris Miglavs, Toms Purgailis	157	21:02.28
35.	W	Anna Minna (EST)	Monika Vehlmann, Ingrid Vehlmann	155	23:15.11
36.	X	ZAJEC (LAT)	Zane Dzirkale, Juris Klavinsh	154	19:50.49
37.	X	MFF 2 (CZE)	Pavla Jiraskova, Tomas Sivhla	153	23:44.42
38.	MV	JALO (EST)	Ülo Viru, Jaanus Viljamaa	151	18:36.13
39.	M	OK WEST (EST)	Jaak Kanniste, Joe Lepp	150	22:56.11
40.	XV	Otepää (EST)	Anti Parik, Liivi Parik	148	23:15.01

meistriks



Veteranide vintsutused Nõval

Võistkond 1960/KEKRSK (Marje Viirmann, Eduard Pukkonen)

[EDUARD PUKKONEN]

Esmakordselt 24-tunnisele rogainile minejal on ees palju teadmatusi, palju küsimusi nii enesele kui ka teistele. Kuidas riietuda (sh jalanõud), mida süüa, kui palju liikuda jne? Olime Marjega mõlemad selles seiklusemängus algajad, temal tipporienteeruja, minul 8-tunniste rogainide ja raskemate (mägi)matkade kogemus. Kuid eesmärgiks oli ikkagi veteranide segapaaride klassis võita, sest nii sobivat võimalust Euroopa meistriks tulla leiab harva. Suurimateks konkurentideks pidasime kogemustega Peraküla Kruppi (Vetik-Minn) ning lätlasi (Ozola-Kosmachevs).

Toit

Eelmise aasta rogaini võitja Kaido Hallik kirjutas "Orienteerujas", et neil oli Kaire Ruuliga kaasas olnud 32 (!) võileiba ja 9 (!) liitrit jooki.

Lisaks veel hulgaliselt banaane ja palju muudki, mis kõik kokku tundus uskumatult suure kogusena.

Hea võimalus toiduratsiooni täpsustamiseks tekkis võistluseelse päeva õhtul Rademari poes, kus sisseoste tegi "vana kala" Margus Klementsov. Joogiküsimusele vastas ta, et Reha ei pidavat üldse jooma ja võileibu ei võta nad ka kaasa. Jaanus ei pidavat ka midagi sööma, välja arvatud ehk mõni pannkook...

Kuna Margusel endal olid peod energiabatoone ja muud spordidopingut täis, siis järgisin tema eeskujul, mida takkajärgi vaid kiidan. Söögiks oli meil veel mõlemal 4 topeltvõileiba, paar banaani, natuke magusat ja pähklisegu. Jooki kulus mõlemal 2-2,5 liitrit. Kuid siikohal tuleb märkida, et

me külastasime peale esimest 7,5-tunnist ringi võistluskeskust, kus saime sooja suppi ja teed.

Riietus

Riietuse olulisemaks osaks on rogainil vist jalanõud ning eelmise aasta Reha-Klementsovi ebaõnnestumisest õppides ka aluspüksid. Vihmaga oli õhtul ja öösel külm, natuke paremaks tegi olukorra korralik pontšo. Veteranidele soovitaks veel ka toega seljavööd ning jalapaisetetust vähendavaid elastikpõlvikuid. Jalanõudest olid sobivad tavalised jooksutossud, mis pidasid karmile katsumusele üllatavalt hästi vastu.

Võistlus

Planeerisime kohe alguses teha kaks ringi, kokku ca 90 kilomeetrit ja 220-225 punkti. Selline plaan võimaldas osa varustusest jätta keskusse, samuti jäi võimalus riiete ja jalanõude vahetuseks, mis osutus hiljem väga vajalikuks.

Idapoolsel ehk Tānavjärve ringil jooksime planeeritust rohkem. Marje samm oli rogaini jaoks liialt ilus ja natuke kiirevõitu, kuid teisiti ta ei osanud. Pikki rabalõike püüdsime vältida, eelistasime liikuda piki rannaluuteid (KP-sse 73). Esimene suurem takistus tekkis raba ületamisel KP-st 48 KP-sse 68, kus ette jäid läbimatud soolõigud. Poole meetri sügavuse vee all oli õõtsik, mis inimest ei kandnud. Läksime ringiga lääne poolt, kuid parandus tagasi itta tõi kaasa mitmesajameetrise vee.

Pärast võistluskeskusest lahkumist, umbes 8 tundi peale starti tundsin uutes kuivades riietes end üsna hästi. Kuid seda lõbu ei olnud kauaks,



sest Marjel tegid puusad ja jalad juba kümnendal tunnil põrguvalu, mille leevendamiseks määris ta end hobuse salviga (!?). Korraks tundus, et meie jaoks hakkab rogain seekord lõppema, Marje oli ka ise ootamatult raskest olukorrast ebaseeldivalt üllatunud. Siiski liikusime edasi, kuid jooksmist, mis oleks keha viimasajus natukenegi soojendanud, jäi aina vähemaks. Peale 12 tundi me ainult käisime.

Suur eksimus tuli siis, kui seda kõige vähem ootasime. Peale 38. KP-d liikusime KP 46 poole, kus tuli jälgida vaid teekäänakuid. Marje võitles enda ja oma valutavate jalgadega. Jutustasin talle külmas viimasajus 20 aastat vana loo talvisest Beluhha mäetipu (4506 m) vallutamisest Altais, kus üliohtlik ja karm päev lõppes veel hästi – vaid kaks inimest murdsid jala. Loo moraal oli selles, et suurt valu on võimalik tuumaks kõndida.

Kuna vihma sadas nagu oavarest ja lambiga ei näinud kaugemale kümnest meetrist, kaotasime jutustamisega ajataju ja ei fikseerinud teekäänakuid. Hetkega olime edasi liikunud 1,5 km, mis tundus uskumatu. Üritasime parandada tehtud viga väikese lõikamisega ja sattusime "eikuhugi", so tihnikute, raiesmike ja triiki vett täis metsaveoteede keskele, kust kergelt väljapääsu polnud loota. Ja vihma muudkui valas.

Lõpuks jõudsime väikesele metsateele KP 46-st KP 71 poole. Meie asukoht oli vaid aimatav, mistõttu võtsime suuna edelasse ja peagi olime kaardil tagasi. Kaotust tuli ca 1,2 tundi, lisaks jäi võtmata 9 punkti (KP 46 ja KP 50).

Järgmine raskusi tekitanud punkt oli esialgu lihtsana näiv KP 35. Hooletu pealeminek Roosta kämpingu nurgast ei andnud kiiret tulemust. Seda KP-d olid juba tükk aega tulutult otsinud vähemalt kolm võistkonda, enamus neist lätlased. Kammisime koos kõiki võimalikke ninasid oma 15-20 minutit.

SI pulga erinevus EMITist ilmnis siis, kui lõpuks leitud punktist üle metsa kostnud piiksu peale kõik naabervõistlejad kokku jooksid. Hiljem oli kuulda, et see punkt jäi nii mõnelgi võistkonnal leidmata, nagu ka KP 43.

Saviralli lõpus KP-s 59 tegime kiire arvestuse, et ülejäänud viie KP (kokku 14 punkti) võtmiseks oli meil 11,5 km jaoks varuks 3 tundi. See aeg tundus napilt piisav olema. Kuid rogaini kaardid on täis üllatusi ning seegi ilus plaan jooksis liiva minekul KP-sse 26. Olematu Tusari talu juurest viivat teed ei õnnestunud leida (seda lihtsalt polnud). Üliaeglaselt soise tuulemurru-raiesmiku läbimine tühjendas ajaressursi, mispeale tuli teha valus otsus otse fini isse liikuda. Kaotasime veel 9 punkti.

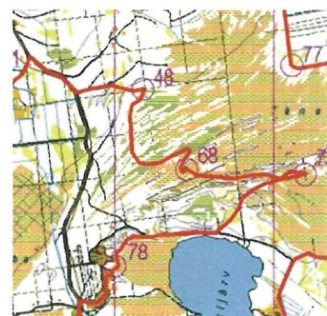
Statistika ja taktika

22 tunni ja 40 minuti jooksul (maha on arvestatud 50 minutit võistluskeskuses viibimist ning 30 minutit enneaegset fini eerimist) läbisime 102 km. Seega tuli keskmiseks kiiruseks 13,7 min/km. 24 tunni jooksul sai läbitud keskmiselt 4,25 km tunnis. Kiiruse erinevusi etappide kaupa näeb joonisel 1. Esikoha saanud Läti võistkond võistluskeskuses ei käinud, t ehhid viibisid seal üle tunni. Medalikolmiku punktisaak tundide kaupa

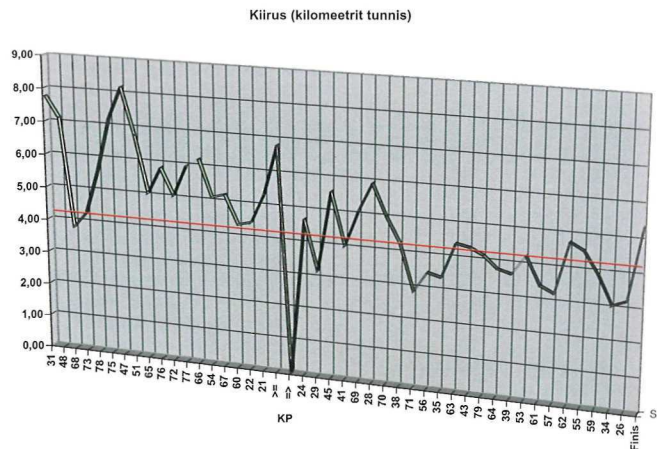
on toodud joonisel 2. Ise arvame, et tegime mõistliku plaani – tehnilisema ja raskema osa jätsime algusesse, pikad teelõigud õõseks, ei loobunud soojast supist ja kuivadest riietest võistluse keskel.

Kokkuvõtteks

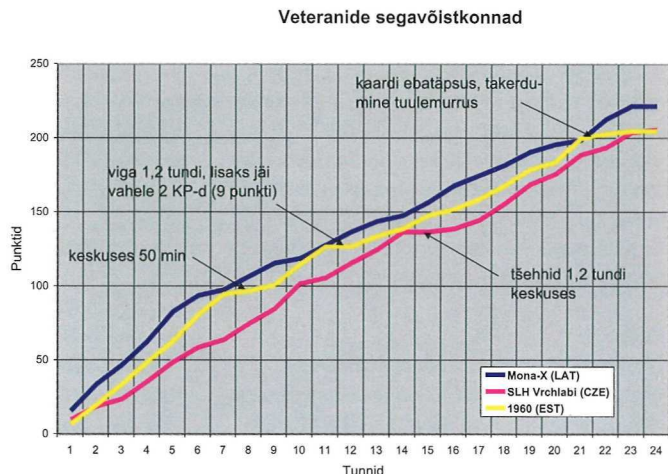
24-tunnine rogain andis ootamatult suure emotsionaalse laengu, mida jätkus nädalateks. Keha taastumine võttis aega erinevalt. Kahju oli sellest, et tugev konkurent Peraküla Krupp pidi Andres Minni haigestumise tõttu katkestama. Nüüd me ei teagi, kumb kõvem on. Samuti tahan esile tõsta võistkonda Tuuletallajad (Vellerind-Kimmel), kelle suurtulemused on jäänud nurkliku orienteerumise taha.



joonis 1:



joonis 2:



Sprindivõistluse korraldamine

– 1001 pisiasja

Mõte korraldada TA OK-ga Eesti meistrivõistlusi turgatas pähe kohe peale sprinti EMV kavva võtmist 2003. aastal. Tol ajal kostus EOLi poolt nurinat, et klubid ei näita üles piisavat initsiatiivi meistrivõistluste korraldamiseks.



Kui just teiste maakondade „kapsamaale“ korraldama ei trügi.

Rocca al Mare Vabaõhumuuseumi võistluspaigaks valikul oli omamoodi inspiratsiooni allikaks Jüri Tarmak, kes toona korraldas Tallinna sprindimeistrivõistlusi Veskimetsas Loomaaias. Olin Vabaõhumuuseumis küll korduvalt käinud, ent kummalisel kombel polnud seni Rocca al Marest mõelnud kui o-maastikust.

Maastikuga taastutvumine 2003. aastal kinnitas, et tegemist on sprindivõistluse jaoks väga hea kohaga. Isegi liiga hea kohaga, et seda lõrtsida väiksemate võistlustega. Koht ise nõudis midagi suuremat, vähemalt EMV-d. Nii see mõte välja käidud saigi, klubi võttis vedu ja EOLi juhatus haaras samuti ideest kinni.

Kui nüüd mõelda, et mis see sprint siis ka on – 15 minutit jooksu, kogu võistlus kahe ja

poole tunniiga läbi. Ent korraldamise reaalsus on muidugi teine. EMV korraldamine on kui vene-aegne kauplus „1001 pisiasja“ – suur hulk detaile, mis tuleb kõigepealt läbi mõelda ja siis ka ellu viia.

Kogu protsess ideest tegelikkuseni kestis ligi 2 aastat – esialgsetest läbirääkimistest Vabaõhumuuseumiga 2003. a. sügisel võistluse läbiviimiseni 2005. a. juunis. Muidugi oli tagantjärele tunnistades EMV korralduse ettevõtmine paras avantüür. Olin varem olnud peakorraldajaks 100 osavõtjaga TA OK maratonil ja 600 osavõtjaga neljapäevakul, ent EMV puhul on nii enda kui ka võistlejate ootused ja nõudmised mõistagi teised.

Probleeme, mida ettevalmistuste käigus lahendada tuli, polnudki nii vähe. Keeruline oli leida kalenderplaanis sobivat auku.

LAURI LEPPIK

Mõtlesin siis, et võiks ju võtta ette, sprint peaks olema jõukohane ka väiksematele klubidele. Ja ega Tallinna klubidel seni o-jooksu meistrivõistluste pidamiseks erilisi võimalusi polnudki.

EESTI MV sprint

Rocca al Mare

17.06.2005

1. Kati Rooni Orvand 16.13
 2. Kadri Uiboupin Võru 19.00
 3. Tais Leontenko SRD 19.32

D21 2,71 km 13 KP

1. Kirti Rebane Tammed 17.37
 2. Viivi-Anne Soots Tammed 17.49
 3. Maret Vaher Kobras 18.00

D35 2,46 km 9 KP

1. Jana Kink Kape 17.46
 2. Triin Vask Ilves 18.31
 3. Helen Mast HOK 18.54

D40 2,12 km 8 KP

1. Piivi-Heli Vettik Rae 15.44

2. Marje Viirmann Ravk 15.50
 3. Kersti Ehala Rae 19.13

D50 1,57 km 8 KP

1. Hille Tasa Tammed 15.13
 2. Viiu Rebane Orion 16.03
 3. Niina Karnit SRD 16.24

H16 2,46 km 9 KP

1. Lauri Sild Võru 13.31
 2. Kristo Heinmann Ilves 13.48
 3. Kaspar Kork Kobras 14.12

H18 2,7 km 12 KP

1. Lauri Tammemäe Orvand 14.48
 2. Timo Sild Võru 15.07
 3. Kaur Kase Võru 15.51

H20 2,7 km 12 KP

1. Markus Puusepp Võru 14.16
 2. Lauri Malsroos Tammed 14.44
 3. Jaan Tarmak JOKA 14.55

H21 3,31 km 14 KP

1. Marek Nõmm Tammed 15.48
 2. Rene Ottesson Lehola 16.00
 3. Andreas Kraas Tammed 16.30

H35 2,7 km 12 KP

1. Ville Vinkel West 16.13
 2. Heigo Pöld Rae 16.32
 3. Meelis Zimmermann Kape 16.59

H40 2,46 km 9 KP

1. Raivo Pellja JOKA 13.48
 2. Andres Laas 13.59
 3. Tõnu Tänav Rae 14.23

H45 2,12 km 8 KP

1. Paul Poopuu JOKA 13.34
 2. Eduard Pukkonen KEKRSK 14.00
 3. Mati Preitof MARU 14.10

H50 1,96 km 8 KP

1. Kai Willadsen TON 12.37
 2. Toivo Sae HOK 13.15
 3. Arvo Kivikas Ilves 13.27

Jukola-eelne reede oli ehk mitmest halvast variantist parim. Samas polnud tööpäeva õhtupoolik kindlasti ideaalne, sest töö käivad mitte ainult paljud võistlejad, vaid ka korraldava klubi liikmed. Esimene võistlus SI ajavõtuga, mille klubi korraldas, oli olnud vaid kuu aega enne EMVd toimunud Tallinna meistrivõistlused.

Muuseumisprint tähendas korraldajale veel täiendavat peavalu – enamus hooneid ja aedu on muuseumi eksponaadid, ent radade planeerimine nii, et neid hooneid ja aedu võistlejatele üldse mitte näidata, tundus mõttetu. Nii sai neid otsi kokku klapitud ja kompromisse otsitud.

Peakorraldajana julgen arvata, et kokkuvõttes läks see EMV korda. Meil oli meistrivõistluste tasemel rada – rajameister Tõnis Erm tegi oma tööd Eesti rajameistrite hulgas harva kohatava pühendumuse ja üksikasjalikkusega. Meil oli päris hea kaart – endalegi ootamatult said meist IOF-i uue sprindikaardistandardi „maaletoojad“. IT toimis – tänu Mari Rootsile ja tema „back-up“ Tarmo Klaarile.

Suutsime võistlusele saabujaid üllatada juba väravas – selle eest kandis hoolt rahvariietes Lea ja Marika. Korrektsed rajakohtunikud, toimiv parkimine ja piisav võistlusinfo peale selle. Ja kommentaatorina tuntud headuses Arthur Raichmann. Päris viperusteta me siiski läbi ei saanud – toimimast keeldusid

stardikellad. Nii kuulsid startijad piiksu asemel käsklust „Läks!“ . Ent ehk lisas see üritusele veidi paigale kohast retrohõngu.

Usutavasti õnnestus meil võistlusesse panna kübeke särtsu, mis seda EMV-d meeles hoiab. Just särtsust kipub mitmetel Eesti võistlustel millegipärast puudus olema – kõik on korralik, aga teinekord veidi igav.

Meie napimad kogemused osutusid selles kontekstis ehk isegi vooreseks – pingutasime selle võrra rohkem, et kogemuste nappust kompenseerida. Suurematel ja kogunud klubidel lubab väljakujunenud rutiin võistlusi ilmselt märksa väiksema energiakuluga läbi viia, ent rutiinil on paraku ka oma pahupool.

Tundus, et valdav enamus võistlejaid jäi Rocca al Mare sprindiga rahule, mõned tulid isegi kätpi tänama ja see andis usku, et meie pingutused polnud asjatud. Eesti meistriks tulnud Marek Nõmme sõnad ETV spordiudiste videoklipis: „Väga-väga ilus oli! Tõesti meeldis.“, oli korraldajate jaoks parim võimalik tänu!

Nii et mine tea, tulevikus võib rogaini (ehk ülpika o-jooksu) kõrval ehk veel mõne teise äärmuse ehk sprindivõistluse korraldamisele mõelda – muud distantsid jäävad küll teistele klubidele. Üks korralik linnasprint on Eestis veel pidamata ja Tallinna vanalinn oleks selleks justkui loodud – all-linn oma käikude ja kangialustega ning Toompea nõlv, tõeline maiuspala.

Kuna eelmises „Orienteerujas“ läks kaduma üks Neerutis toimunud EMV-le pühendatud lehekülg, siis kordame seda nüüd koos Olle Kärneri kirjeldusega oma suurematest eksimustest.

Olle Kärner: „Olin pisut valesti häälestunud. Korrutasin endale enne starti, et „nüüd on tähtis ja jookse nüüd hästi“, aga see pole hea. Ülesanne peab olema konkreetsem. Nt „loe teel esimesse kõik objektid“ või „kõnni“ kolm esimest“ või „suund, sammud, orientiir“ vms.

Praktikas jooksingi stardist kompassiga ja lugesin samme, aga kaarti täpselt ei lugenud. Tulemusena jooksin küll punkti kõrvale välja, aga olin väga ebakindel ja hakkasin süsteemilt tõmbema. Rahulikult tegutsedes võinuks seal pääseda praktiliselt veatult, mina aga tegin umbes 1.45-se tiiru. Õigemini pidanuks juba etapil täpselt vaheorientiire välja lugema.

Avaetapp oli selles suhtes väga hea, et saatis jooksjad kohe tehniliselt raskesse alasse, kus selgesti eristatavaid objekte polnud. Sisseelamisega oli minimaalselt. Ja ilmselt kõik need, kes sarnaselt minule soovisid ainult ülbusega KP ära võtta, said kohe ka rajameistrilt lataka vastu lõugu.

Mina sellest lõögist ei õppinud ja panin täie hooga teise KP suunas. Viskasin vaid kiire pilgu kompassile ja kaardile. Ja alles siis oli STOPP-VAATA-KAARTI, kui tihnik ees paistma hakkas. Olin punktist sadakond meetrit paremal. Veel pool minutit viga!

Sel hetkel tundsin ennast ikka tõeliselt ebakindlalt, nagu orienteeruksin esimest korda. Olin üsna kindel, et nii ei võida küll midagi, aga alla ei andnud. Edasi kaotasin siin-seal veel pisut aega (nt ebakindlus 3.-sse, halb algus 5. ja 8. etapil), kuid enamuses jooksin hästi.”



Medalivõitjad rõõmustavad. Vasakult Viivi-Anne Soots, Kirti Rebane ja Maret Vaher.

Kommentaarid

pärast Eesti MV lühi- rada

RAIN EENSAAR

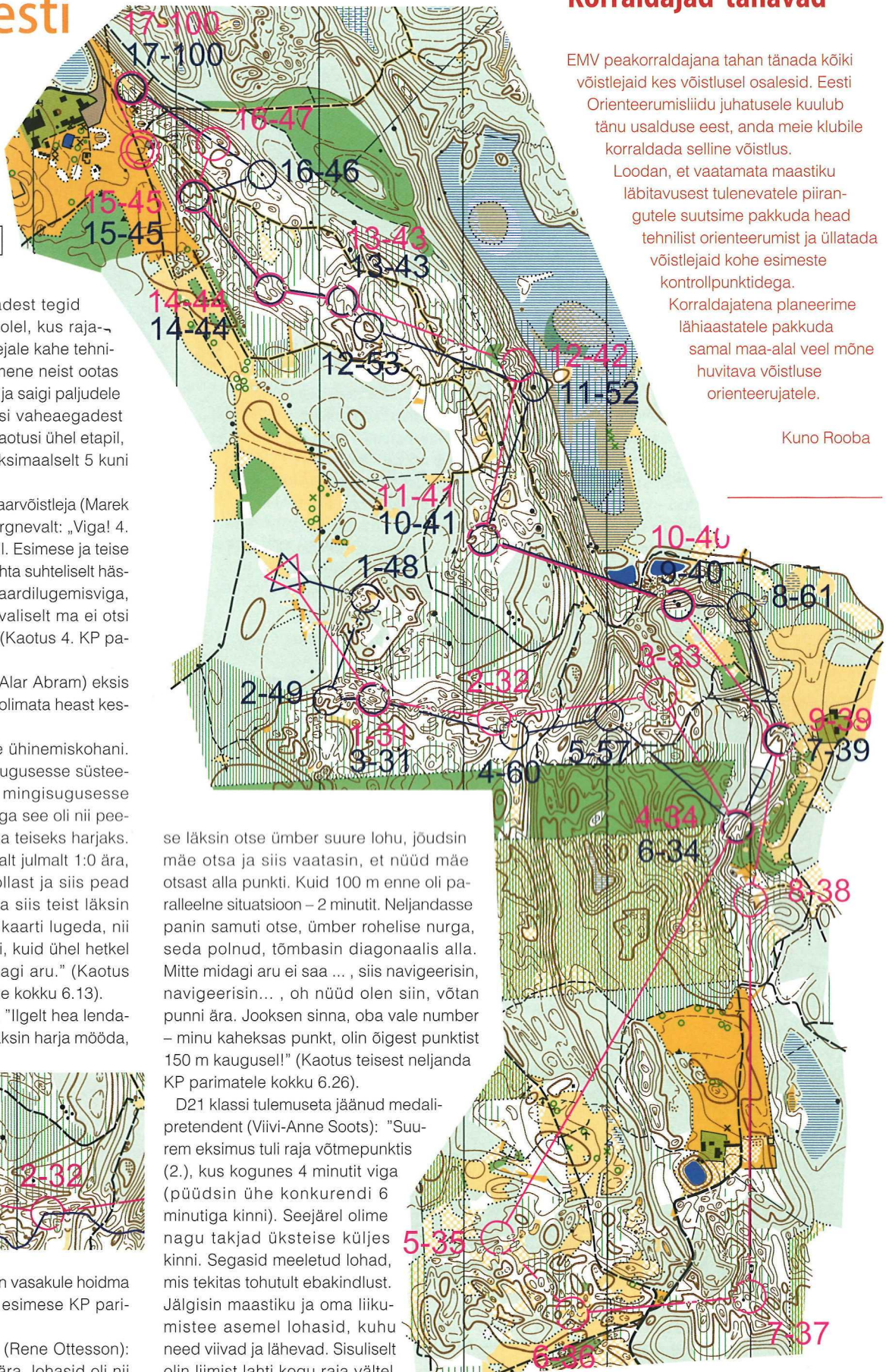
Enamiku HD21 klassi vigadest tegid jooks-jad raja esimesel poolel, kus raja- ja meister oli pakkunud võistlejale kahe tehnilise piirkonna läbimist. Esimene neist ootas kohe pärast startikiirendust ja saigi paljudele saatuslikuks. Kui D21 klassi vaheaegadest võib leida üle 10 minutilisi kaotusi ühel etapil, siis H21 klassis piirduti maksimaalselt 5 kuni 7 minutiga.

Üks H21 klassi põrunud staarvõistleja (Marek Nömm) selgitas toimunut järgnevalt: „Viga! 4. punkt sai saatuslikuks ... küll. Esimese ja teise ning kolmanda sain enda kohta suhteliselt hästi, kuid neljandaga ... tuli kaardilugemisviga, ... otsisin valest kohast, tavaliselt ma ei otsi punkte, kuid seekord küll.” (Kaotus 4. KP parimale etapiajale 6.47).

Järgmine ebaõnnestuja (Alar Abram) eksis esimese kolme punktiga hoolimata heast keskendumisest:

„Üritasin jõuda süsteemide ühinemiskohani. Kuid ma ei jõudnud mingisugusesse süsteemide ühinemiskohta vaid mingisugusesse süsteemi, ... seal oli hari. Aga see oli nii peenike ja pikk, et pidasin seda teiseks harjaks. Rajameister tegi mulle lihtsalt julmalt 1:0 ära, alguses lendad mööda kollast ja siis pead hakkama orienteeruma! Ja siis teist läksin panema, püüdsin kuidagi kaarti lugeda, nii jooksen tolleni ja siis tolleni, kuid ühel hetkel ei saanud enam mitte midagi aru.” (Kaotus kahe esimese KP parimatele kokku 6.13).

Kolmas favoriit (Mati Tiit): „Ilgelt hea lendamine oli mööda kollast, ... läksin harja mööda,



Korraldajad tänavad

EMV peakorraldajana tahan tänada kõiki võistlejaid kes võistlusel osalesid. Eesti Orienteerumislidu juhatusele kuulub tänu usalduse eest, anda meie klubile korraldada selline võistlus.

Loodan, et vaatamata maastiku läbitavusest tulenevatele piirangutele suutsime pakkuda head tehnilist orienteerumist ja üllatada võistlejaid kohe esimeste kontrollpunktidega.

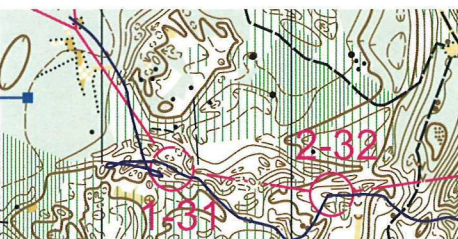
Korraldajatena planeerime lähiaastatele pakkuda samal maa-alal veel mõne huvitava võistluse orienteerujatele.

Kuno Rooba

se läksin otse ümber suure lohu, jõudsin mäe otsa ja siis vaatasin, et nüüd mäe otsast alla punkti. Kuid 100 m enne oli paralleelne situatsioon – 2 minutit. Neljandasse panin samuti otse, ümber roheline nurga, seda polnud, tõmbasin diagonaalis alla. Mitte midagi aru ei saa ... , siis navigeerisin, navigeerisin... , oh nüüd olen siin, võtan punni ära. Jooksen sinna, oba vale number – minu kaheksas punkt, olin õigest punktist 150 m kaugusel!” (Kaotus teisest neljanda KP parimatele kokku 6.26).

D21 klassi tulemuseta jäänud medalipretendent (Viivi-Anne Soots): “Suurem eksimus tuli raja võtmepunktis (2.), kus kogunes 4 minutit viga (püüdsin ühe konkurendi 6 minutiga kinni). Seejärel olime nagu takjad üksteise küljes kinni. Segasid meeletud lohad, mis tekitas tohutult ebakindlust. Jälgisin maastiku ja oma liikumistee asemel lohasid, kuhu need viivad ja lähevad. Sisuliselt olin liimist lahti kogu raja vältel. Seekord jäi kahetsusväärsest 7. KP hoolitusest üldse vahele. Kiire hakkas!

Kuigi analoogseid vigu on ennegi ette tulnud, pole nendest piisavalt õppinud.”



mis juhtis paremale, hakkasin vasakule hoidma ja siis oli...!” (Kaotus kahe esimese KP parimatele kokku 2.24).

Neljas medalipretendent (Rene Ottesson): “Esimese võtsin kobamisi ära, lohasid oli nii palju, et silme eest kirju. Teise hoidsin harja mööda, mis kiskus paremale ära. Kolmandas-

Olle Kärner tõi Eestisse sõjaväelaste MM-i pronksi

Soomes Lappeenrantas toimunud sõjaväelaste maailmameistrivõistlustel oli eestlastest edukaim Olle Kärner, kes sai lühirajal pronksmedali. Meeste lühirajal osales 190 võistlejat, esindatud oli 32 riiki.

Võistkondlikult olid Eesti mehed Soome, Šveitsi, Norra ja Venemaa järel viiendad ning naised Venemaa, Leedu ja Soome järel neljandad.

Tavarajal lõpetas Olle Kärner kuuenda ja naistest Kirti Rebane kümnnenda kohaga. Teatevõistluses oli Eesti nii meeste kui ka naiste hulgas viies. Meeskondi startis 55 ja naiskondi 14.

Kommentaariid:

Armo Hiie

Osalesin kogenuimana Eesti võistkonnast. Minu esimene kogemus sõjaväelaste maailmameistrivõistlustel pärineb 1995. aastast, kui seda võistlust korraldasid Säkyläs soomlased. Tollest ajast on nende võistluste tase vaieldamatult kogu aeg tõusnud. Praeguseks võib mõningate riikide koosseisude ja nende rahvuskoondiste vahele julgelt võrdusmärgi panna. Aastatetagusel ühe mehe domineerimise võimalusel on samuti lõpp – kindlamaid võitjakandidaate on oluliselt rohkem.

Enda esinemisele panin hinde "rahuldav". Minu prioriteet oli lühirajavõistlus. 36. koht on selgelt tagasihoidlikum, kui eelmise aasta tulemus ja halvem kui lootsin. Kogu koondise esinemine oli hea. Olle Kärneri pronksmedal viis Eesti medaliriikide sekka. Viiendad kohad meeskonna-, naiskonna- ja teatevõistlustes näitasid meie stabiilsust. Soovin kokkuvõtteks veel rõhutada väga korralikke olmetingimusi ja head üldist võistluskorraldust. Soomlased olid hingega asja juures ja kõik laabus väga hästi.

Annika Rihma:

"Osalesin" CISM'il teist korda. Selleks korra oli mul juba teada, mis ees ootab ja seega polnud nii huvitav kui esimesel aastal Hollandis. Mõnedki asjad olid Soomes paremad kui Hollandis, näiteks parem majutus ja toitlustamise väga sujuv korraldamine. Muidugi ei saa mainimata jätta vabal päeval toimunud ehtsa soome sauna külastust, mis nii mõnegi maa osavõtjale oli selge eksootika!

Üritus ise on huvitavam kui mõni muu orienteerumise suurvõistlus. Sõjaväelased on kuidagi teistsugused, võib-olla selle pärast, et neil on rohkem ressursse üritust läbi viia. Ka õhkkond on tunduvalt sõbralikum. Ehk tuleneb see sellest, et enamuse osalejad ei ole nii kõrgel tasemel orienteerujad ja võtavad võistlust kui ühte head võimalust vanade sõpradega kohtumiseks. Seda ütles mulle näiteks Hollandi major Mieta.

Sellel aastal ei saanud ma vigastuse tõttu ise joosta, aga ka pealtvaatajana oli huvitav (varasemast see kogemus puudub, tavaliselt olen ikka võistleja olnud).



Korralduse tase on sama hea, kui mõne teise suure o-võistluse oma. Huvitav oli jälgida eksootikamaade Kolumbia, Türgi, Tuneesia, Ühendatud Araabia Ühendiikide jt. orienteerujate jooksu. Küll on mõnel alles tahet olla metsas viis tundi!

Eriliselt meeldis CISM'i juures aga see, et iga riigil on oma "järelvaataja-side-meess", kelle poole probleemidaga pöörduda ja need saavad alati rahuldatud. Kord on olemas!



Olle Kärner Pühajärve sprindirajal.

Sõjaväelaste MM

10.-16. 06. 2005

Lühirada

Mehed 4,2 km

(Started: 191, DNF: 1, DQ: 0)

1. Leonid Novikov RUS 22.49
2. Heikki Nousiainen FIN 23.07
3. Olle Kärner EST 23.16

23. Marek Nömm EST 25.39
29. Rene Ottesson EST 26.08
37. Armo Hiie EST 27.32
36. Andreas Kraas EST 27.34
42. Rain Eensaar EST 27.57
48. Silver Eensaar EST 28.30

naised 3,3 km

(Started: 57, DNF: 1, DQ: 0)

1. Tatjana Rjabkina RUS 22.44
2. Natalia Korzhova RUS 23.56
3. Ieva Sargautyte LTU 24.48
13. Kirti Rebane EST 27.54
15. Edith Madalik EST 29.30
21. Maret Vaher EST 32.10
41. Annika Rihma EST 49.46

Tavarada

Mehed 11,7 km

(Started: 191, DNF: 29, DQ: 0)

1. Jevgeni Fadejev RUS 1:13.16
2. Heikki Nousiainen FIN 1:14.58
3. Matthias Merz SUI 1:15.01

6. Olle Kärner EST 1:16.42
24. Rain Eensaar EST 1:24.43
42. Rene Ottesson EST 1:30.24
43. Marek Nömm EST 1:30.25
53. Andreas Kraas EST 1:34.33
62. Silver Eensaar EST 1:37.43
- Hiie Armo EST DNF

Naised 6,4 km

(Started: 56, DNF: 4, DQ: 0)

1. Julia Novikova RUS 47.11
2. Ieva Sargautyte LTU 48.20
3. Olga Belozerovala RUS 49.49
10. Kirti Rebane EST 54.13

17. Maret Vaher EST 59.04
22. Edith Madalik EST 1:09.51

Teade

Mehed (6,1 + 6,1 + 6,1 km)

(Started: 57, DNF: 3, DQ: 9)

1. NOR 1 2:01.57
- Bent Olav Aamodt 41.31
- Pål Skogedal 41.24
- Bernt Bjornsgaard 39.01
2. LTU 1 2:03.26
- Swajunas Ambrasas 42.05
- Darius Sadeckas 41.22
- Simonas Krepsta 39.58

3. SUI 1 2:03.38
- Andreas Mueller 42.24
- Daniel Hubmann 40.22
- Matthias Merz 40.52

5. EST 1 2:08.02
- Rene Ottesson 44.32
- Marek Nömm 43.43
- Olle Kärner 39.47

20. EST 2 2:34.00
- Andreas Kraas 55.05
- Rain Eensaar 45.23
- Armo Hiie 53.31

Naised (3,9 + 3,9 + 3,9 km)

(Started: 14, DNF: 0, DQ: 0)

1. RUS 1 1:47.04
- Natalia Korzhova 36.16
- Julia Novikova 35.18
- Tatjana Rjabkina 35.28

2. SWE 1 1:50.51
- Rose-Marie Forslund 38.08
- Stina Granefelt 35.36
- Anna Eilffors 37.07

3. LTU 1 1:52.06
- Dainora Alsauskaitė 38.09
- Vilma Rudzenskaite 38.21
- Ieva Sargautyte 35.35

5. EST 2:03.56
- Edith Madalik 43.05
- Maret Vaher 40.54
- Kirti Rebane 39.56

Jukolal osales üle 2200 võistkonna

ARVO SAAL

Soomes Anjalankoski lähedal toimunud maailma suurimale teateorienteerumise võistlusele registreerus rekordiline 2219 võistkonda. Osales oli siiski natuke vähem, 841 neljalikmelist naiskonda ja 1331 seitsmeliikmelist meeskonda, kokku seega 2172 võistkonda.

Eelmise aasta võitu kaitsesid edukalt naistest Ulricehamns OK ja meestest Kalevan Rasti. Esikoha otsustasid nagu aasta varemgi, lühiraja maailmameister Thierry Gueorgiou (Kalevan Rasti) ja Emil Wingstedt (Halden SK). Kui eelmisel korral otsustas prantslase tugevam lõpuspurt, siis seekord sai ta Norra klubi ankrumehest lahti juba etapi esimesel kolmandikul.

Eestlasest paistis silma Olle Kärner, tõstes Rootsi klubi Leksands OK eelviimases vahetuses viienda etapijaga kaheksandalt kohalt viiendaks. Leksandsil viimast vahetust jooksnud Euroopa meister Kalle Dalin aga ei suutnud kohta hoida ning lõpetas alles 15. kohaga. Soomlaste Hiisirasti, kelle esimest vahetust jooksis üheteistkümnendana finishisse jõudnud Marek Nömm, sai lõpuks 14. koha.

Jukolal osalenud 18 Eesti meeskonnast oli parim OK Põlva Kobras, lõpetades 132na. Martin Simpson, Ilo Suurmets, Silver Eensaar, Arti Albert, Kaarel Kure, Olavi Ottas ja Alar Assor kaotasid võitnud Kalevan



HARRY VEIDE

Rastile ligi ühe tunni ja 40 minutiga.

500 hulka jõudsid veel JOKA (228.), OK Ilves I (242.), OK Peko (260.), Rakvere OK (316.), OK MARU (378.), OK Ilves II (395.), OKH (423.), OK Orvand (438.), OK Põlva Kobras II (475.), Rae ROK (486.), Hiiumaa OK (496.) ja OK Kape (500.).

Naiste Venla teatejooks toimus 28. korda. Taas võitis Rootsi klubi Ulricehamns OK, kes avavahetuse järel oli alles 62. kohal. Üheksast Eesti võistkonnast oli edukaim OK Kape 45. Kapel alustas Piret Klade, saades 153. koha, teises vahetuses tõstis Jana Kink naiskonna 91ks. Võistkonna tugevdamiseks laenatud Viivi-Anne Soots jõudis finishisse 48na. Viimases vahetuses parandas Merike Vanjuk veelgi seisu ja lõpetati 45. kohaga, kaotades võitjaile 22.32ga.

Teised Eesti naiskonnad said järgmised kohad: OK Ilves I (132. koht), OK Põlva Kobras (134.), Rae ROK (213.), OK Orvand (273.), OK Ilves II (316.), Rakvere OK (338.), Saue Tammed (339.) ja SK Mercury (415.).

Välisklubides jooksnutest lõpetas Kirti Rebane (MS Parma) avavahetuse kolmandana, Maret Vaher (Hiisirasti) oli 34.

Edaspidi joostakse Jukola ja Venla teatejookse järgmistest kohtades: 17-18. juunil 2006 Salo linna lähistel, 2007. a. Lapual, 2008. a. Tamperes ja 2009. a. Mikkelis.



Armo Hiie võitis Balti sõjaväelaste spordimängudel

Spordimängude kolmas orienteerumisa oli sprint, mis toimus Pühajärve puhkekeskuse ümbruses. Otepää aedlinnas ja puhkekodu pargis kulgenud 3,4 km rajal tuli naistest võitjaks Dainora Alshauskaite Leedust.

Meeste võistluses jagasid esikohta kaks poolakat. Võrdse aja said Rafal Krafczyk ja Janusz Porzycz. Vaid kolme sekundiga kaotas neile Olle Kärner.

Balti sõjaväelaste spordimängude tulemused

D21 4,7 km 13 KP

1.Zanda Abzalone LAT	41.31
2.Diana Vosyliute LTU	42.34
3.Ieva Susta LAT	43.34

H21 5,9 km 16 KP

1.Robert Banach POL	37.39
2.Janusz Porzycz POL	37.41
3.Armo Hiie EST	37.54
4.Olle Kärner EST	38.04
5.Tarvo Avaste EST	38.16
9.Rain Eensaar EST	40.35

D21 7,7 km 11 KP

1.Zanda Abzalone LAT	1:01.43
2.Laima Klauza LAT	1:04.40
3.Aija Klempere LAT	1:07.49

H21 12,6 km 20 KP

1.Armo Hiie EST	1:15.37
2.Donatas Stulgys LTU	1:16.52
3.Jacek Nowak POL	1:17.11
4.Rain Eensaar EST	1:17.49
5.Silver Eensaar EST	1:18.12
7.Tarvo Avaste EST	1:19.52

D21

1.Dainora Alshauskaite LTU	20.55
2.Zanda Abzalone LAT	22.16
3.Laima Klauza LAT	22.57

H21

1.Rafal Krafczyk POL	16.46
1.Janusz Porzycz POL	16.46
3.Olle Kärner EST	16.49
10.Armo Hiie EST	17.41
12.Silver Eensaar EST	18.23

Balti sõjaväemängude raames peetud noorkotkaste suundorienteerumise võistlus toimus Maardu lähedal.

Vanematest tüdrukutest lõpetas Eesti esindaja Airika Troost teisena, sama vanuseklassi noormeestest sai Kristofer Soop kolmanda koha. Kolmas oli ka Meeri Lembinen nooremas vanuseklassis. Võistkondlikus arvestuses sai orienteerumises ülekaaluka esikoha Läti, järgnesid Eesti ja Leedu.

Noorkotkad

H12-15 3,57 km 15 KP

1.Kaspars Brezinskis LAT	37.41
2.Matiss Gabdullins LAT	44.14
3.Ainars Grudshsteins LAT	47.33

H16-18 3,57 km 15 KP

1.Arvis Rubenis LAT	30.27
2.Rudolfs Kreslinsh LAT	33.36
3.Kristofer Soop EST	34.36
6.Priidu Lepp EST	1:15.56

D12-15 3,10 km 9 KP

1.Silva Zurkova LAT	41.44
2.Alina Aleinikova LTU	53.43
3.Meeri Lembinen EST	1:19.15
4.Kylle Kiristaja EST	1:26.07

D16-18 Rada (2): 9 KP 3,10 km

1.Liga Rukshane LAT	45.58
2.Airika Troost EST	57.42
3.Eva Shulce LAT	59.34
5.Tiiu Naagel EST	1:28.25

Juuli keskel peeti Eestis Balti sõjaväelaste spordimängud. Üks kavas olnud ala oli orienteerumine. Lisaks Eestile osalesid Läti, Leedu, Poola ja Ungari.

Võistlused algasid lühirajaga Võrumaal Tabinal. Kaksikvõidu said poolakad Robert Banach ja Janusz Porzycz. Neile järgnes Eesti meeste kolmik Armo Hiie, Olle Kärner ja Tarvo Avaste. Naistest oli kiireim Zanda Abzalone Lätist, eestlannad ei osalenud.

Tavaraja võistlus peeti samuti Tabina kaardil. Esikoha võitis Armo Hiie (pildil) Donatas Stulgys (Leedu) ja Jacek Nowaki (Poola) ees. Naistest said kolmikvõidu lätlannad.

Rattaorienteerujad teel MM-ile

TÕNIS ERM võitis WRE etapi

[ARBO RAE]

Käesoleval aastal on rattaorienteerujate peaesmärgiks 5.-11. septembril Slovakkias toimuvad maailmameistri-võistlused.

Seetõttu kuulus koondise ettevalmistusplaani-desse osavõtt 25.-26. juunil Martinis Slovakkia MV-st ja World Ranking Events'i kahest etapist ning sellele järgnenud treeninglaagrist.

Meestest olid osalemas kõik MMi koondi-sesse kandideerivad mehed – Margus Hallik, Rene Ottesson, Raul Kudre, Tõnis Erm, Mait Mändmets ja allakirjutanu.

Tõnis Erm üllatas lühirajal

25. juunil toimunud Slovakkia MV lühirajaks ja WRE II etapiks olid korraldajad valinud Martini linnalähedase maastiku, kus mägedevaheline org hakkab üle minema mägedeks. Slovakkia maastike kohta oli meil eelarvamus – füüsiliselt ja sõidutehniliselt rasked, orienteerumistehniliselt kerged. Martini maastik kummutas selle eelarvumuse teise poole.

Tõelise üllatuse valmistas Eesti suusaorien-teerumiskoondisesse kuuluv ja sel aastal ka rattaorienteerumist tõsiselt tegev Tõnis Erm (TA OK/Hawaii Express), kes läheb nüüd ajalukku kui esimene eestlasest rattaorienteeruja, kellel on maailmakonkurentsis õnnestunud võita. Ka teistel eestlastel läks väga hästi – kauaaegse suveorienteerumiskogemusega Rene Ottesson (OK Lehola/Hawaii Express) saavutas kolmanda koha.

Tulemused 25.06. WRE II etapp, lühirada 15 km, 12 KP, 320 m tõusu

1. Tõnis Erm	Eesti	46.29
2. Jussi Mäkilä	Soome	47.02
3. Rene Ottesson	Eesti	50.16
4. Ruslan Gritsan	Venemaa	51.01



5. Margus Hallik	Eesti	51.03
11. Raul Kudre	Eesti	52.51
20. Mait Mändmets	Eesti	55.49
29. Arbo Rae	Eesti	57.46

Slovakkia MV pikal rajal

Järgmisel päeval sõideti samal kaardil pikk rada. Meesteklasi rada oli tõepoolest pikk ja kurnav. Raja keskosas tuli läbida etapp, milleks kiiremad kulutasid pea pool tundi ja selle jooksul võtta 450 m tõusu. Kokku siis 42 km ja 1150 m tõusu.

Seekord näitas oma kuulumist rattaorien-teerumise eliiti Margus Hallik (OK LUS/Hawaii Express), kes peale kevadisi võidukaid starte Itaalias oli esimesel WRE etapil Šveitsis 9. Tõnis Erm alustas jällegi väga kiirelt ja juhtis vaheaegadega võistlust veel peaegu teise tunni lõpuni, siis aga saabus ratturite keeles "kang" ja viimaste etappidega taandus Tõnis 9. kohale.

Tulemused 26.06 WRE III etapp, pikk rada 42 km, 1150 m tõusu

1. Christian Gigon	Austria	144.19
2. Lubomir Tomeeek	Slovakkia	147.41
3. Beat Schaffner	Šveits	149.06
4. Ruslan Gritsan	Venemaa	150.38
5. Dietmar Dörfler	Austria	150.49
6. Margus Hallik	Eesti	151.04
9. Tõnis Erm	Eesti	153.37
13. Rene Ottesson	Eesti	157.40
17. Raul Kudre	Eesti	165.42
17. Mait Mändmets	Eesti	165.42
22. Arbo Rae	Eesti	169.03

Treeninglaager Banska Bystricas

Peale võistlusi suundus kuueliikmeline MM koondise kandidaatide rühm 50 km eemal asuvasse linna Banska Bystricasse, mis on ka 5.-11. septembrini toimuva MMi asukohaks.



Tõnis Erm võidumedaliga.



Maailmameistrivõistluste korraldajad pakkusid võimaluse treenida tulevase MMiga sarnastel maastikel, mis arvestades meie vähest mägedekogemust ei saanud kahjuks tulla.

Slovakkia MMi suurim eripära saab olema selles, et lubatakse sõita vabalt üle avatud alade, so niidetud rohuga heinamaade. Samuti kasutatakse MMil mitte radade ja teedega seotud objektidel paiknevaid KP-sid, mis teeb suure kiirusega nõlvadel orienteerumise küllaltki raskeks.

Loomulikult muudavad Slovakkia maastikud meelde jäävaks ka suured kõrguste vahed, mis panevad proovile nii võistlejate mäkkeseiduvõime kui ka laskumisoskused.

Ettevalmistus maailmameistrivõistlusteks jätkub

Eesti koondis võtab MMiks valmistudes osa Soomes toimuvatest tugeva konkurentsiga

Fillari Cup-i osavõistlustest ning augusti lõpus toimuvatest Soome meistrivõistlustest (ühtlasi ka 2006 eel-MM), kodus toimuvatest Tallinna KV etappidest ning Läti MV-st.

Margus Hallik ja Tõnis Erm suunduvad juuli lõpus ka Poolas toimuvatele WRE etappidele punktliisa jahtima. Tõnisele on sel aastal väga hea positsioon WRE üldarvestuses kõrge koha saavutamiseks ja Margusel kaitsta eelmise aasta üldvõit.

Kõik võistlejad püüavad tavapärasest enam rõhku panna mäkkeseiduks vajaliku erialase jõuvastupidavuse arendamiseks.

Maailmameistrivõistlused Slovakkias 5.-11.09.

Kolmandal rattaorienteerumise MMil jagatakse medaleid kahel individuaalistsantsil – lühirajal ja tavarajal ning teatesõidus.

Eestist on starti minemas kuus meest ning



HAWAII EXPRESS

seega peaks õnnestuma komplekteerida ka kaks teatemeeskonda.

Möödunud aastal Austraalias teatesõidus saavutatud 4. koht (Rene Ottesson, Raul Kudre, Margus Hallik) ja meeste praegune vorm, mida kinnitavad sellel aastal saavutatud väga head tulemused individuaalistsantsidel, võimaldavad eestlastel teates võidelda medalite pärast.

orienteeruja kalender

2005

augustinovebrini

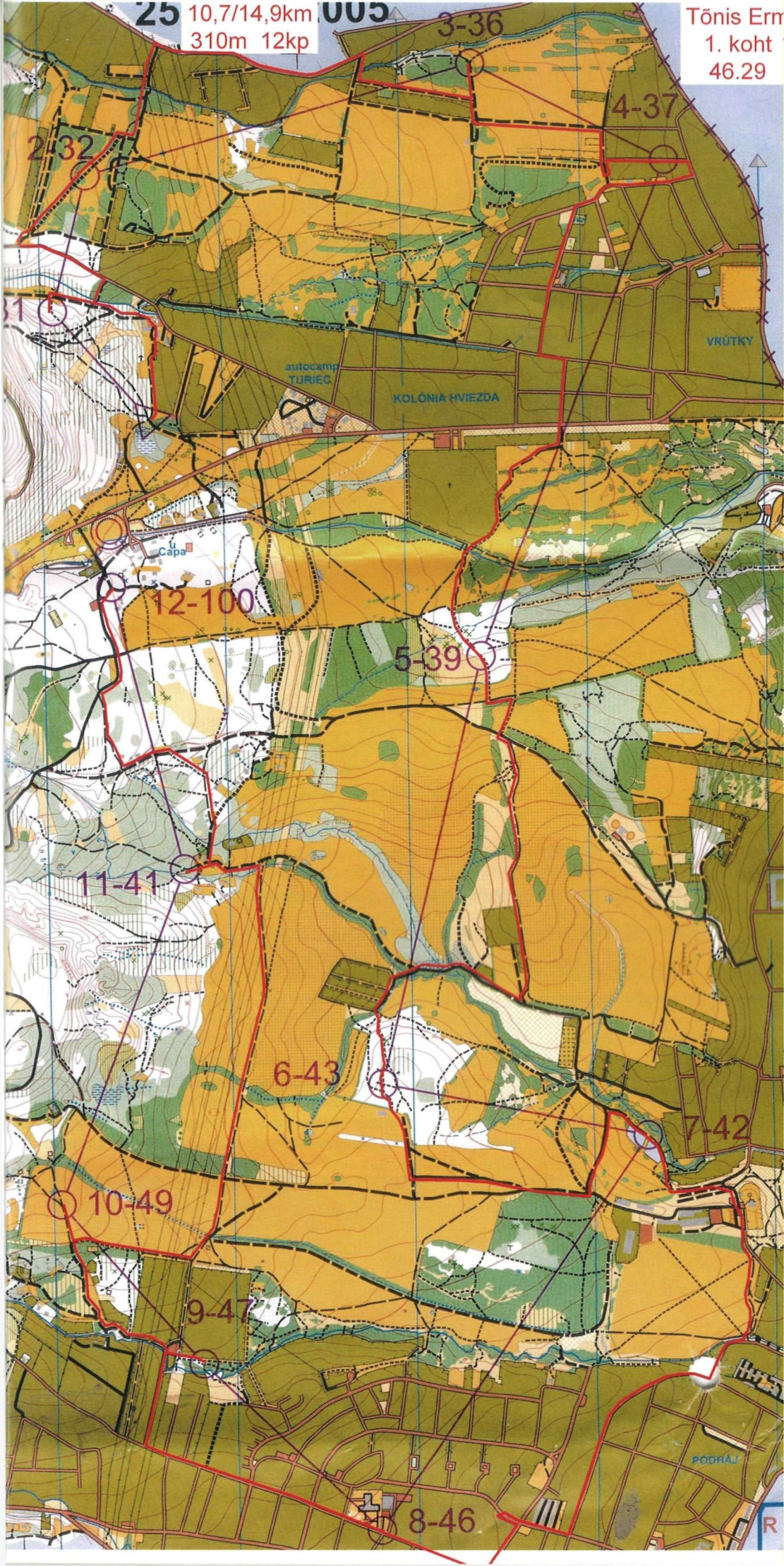
August	05.08 .. 07.08	R-P	XVII Koprakarikas	Akste	EST	OK Põlva Kobras	kobras.polvamaa.ee	31.07
1 2 3 4 5 6 7	10.08 .. 14.09	K-P	OJ MM ja MK 2. ring	Aichi	JPN	IOF	www.woc2005.jp	
8 9 10 11 12 13 14	07.08 .. 14.08	P-P	WOC 2005 Public O-Festival	Aichi	JPN		www.woc2005.jp	
15 16 17 18 19 20 21	13.08	L	100 KP jooks	Korela	EST	SK Tallinna Kompass	osprint.ee/100kp	01.08
22 23 24 25 26 27 28	14.08	P	3. seiklusspordi etapp	Nõva	EST	Xdream	www.xdream.ee	
29 30 31	20.08	L	3. RO EMV (tavarada)	Keila-Joa	EST	SK Nõmme	www.hot.ee/oknomme	02.08
	20.08	L	XX Noorte Jukola	Rauma	FIN	Rasti Lukko	www.rastilukko.fi	
	21.08	P	RO Tallinna KV 3. etapp, ühiraada	Keila-Joa	EST	OK Nõmme	www.hot.ee/oknomme	02.08
	27.08	L	EMV tavarada	Kitsemäed	EST	Värska OK Peko	my.tele2.ee/peko	19.08
	28.08	P	EMV noorte/veteranide teade	Kitsemäed	EST	Värska OK Peko	my.tele2.ee/peko	19.08
	03.09 .. 04.09	L-P	Hiiumaa 44. Karikavõistlus	Leemeti-Puski	EST	HOK	www.hot.ee/hok	25.08
	03.09	L	Järvamaa lahtised MV, tavarada	Röösa	EST	JOKA	www.tyri.ee/~jkarud	28.08
	04.09	P	Rapla maakonna MV	Paluküla	EST	OK Orvand	www.zone.ee/orvand	29.08
	05.09 .. 11.09	E-P	3. RO MM	Banska Bystirica	SVK	IOF	www.orientteering.sk/imbo2005	02.09
	10.09	L	EMV pikk rada	Hatiku-Mammaste	EST	OK Põlva Kobras	kobras.polvamaa.ee	
	16.09	R	Eesti Koolisporiliidu MV	Mustla-Nõmme	EST	EKS/JOKA	www.koolisport.ee	
	16.09	R	Noorte koikaste ja kodutütarde EV	Hatiku	EST	Kobras/KL Põlva malev	kobras.polvamaa.ee	11.09
	17.09 .. 18.09	L-P	Põlvamaa MV ja Eesti-Läti-Leedu noortemats	Küka	EST	OK Põlva Kobras	kobras.polvamaa.ee	
	18.09	P	Tartu rattamaraton		EST	Xdream	www.xdream.ee	24.09
	25.09	P	4. seiklusspordi etapp	Viljandi	EST	OK Põlva Kobras	kobras.polvamaa.ee	
	30.09	R	Euromeeting — sprint	Põlva	EST	OK Põlva Kobras	kobras.polvamaa.ee	23.09
	01.10 .. 02.10	L-P	XVI Suunto Games ja Euromeeting	Taevaskoja	ITA	IOF	www.wcup2005final.info	
	03.10 .. 08.10	E-L	OJ MK 3.ring	Subiaco/Rooma	AUT	ÖFOL	www.tpu.ee/~ekukk/	30.09
	06.10 .. 09.10	N-P	Juunioride Euroopa Karikas (JEC '05)	Graz	EST	Jõhvikas	keeks.cyber.ee/ja-ok	
	08.10	L	Jõhvik maraton	Ongassaare	EST	TAOK	kobras.polvamaa.ee	
	08.10	L	VI TA OK Rogain	Arbavere	EST	OK Põlva Kobras	www.parnu.ee/west	10.10
	13.10	R	Põlvamaa koolide MV, valik	Mooste	EST	OK Põlva Kobras		
	15.10	L	Pärnumaa MV ja OK West auhinnavõistlus	Uulu	EST	OK West		
	26.11 .. 27.11	L-P	EOL üldkogu					

Tallinna neljapäevakud:	04.08 Röösa	11.08 Vardi	18.08 Kose	25.08 Naage	01.09 Raku	08.09 Leppneeme
Tallinna teisipäevakud:	02.08 Täheforni	09.08 Männiku	16.08 Jarve	23.08 Aegviidu	30.08 Keila-Joa	06.09 Harku mõis
Tallinna kolmapäevakud:	04.08 Viitpauu-Uterna	11.08 Kirikuküla	18.08 Kau	25.08 Soontaga	31.09 Väigi	08.09 Viitpauu
Järvamaa teisi-päevakud:	17.08 Saunaküla	14.09 Rapla	Tartu neljapäevakud:	04.08 Viitpauu-Uterna	11.08 Kirikuküla	18.08 Kau
Raplamaa o-päevakud:	17.08 Saunaküla	14.09 Rapla	04.08 Viitpauu-Uterna	11.08 Kirikuküla	18.08 Kau	25.08 Soontaga
06.09 Türi Kõrgessaare	17.08 Saunaküla	14.09 Rapla	11.08 Kirikuküla	18.08 Kau	25.08 Soontaga	31.09 Väigi
09.08 Mustla-Nõmme	17.08 Saunaküla	14.09 Rapla	16.08 Sulbi veski	23.08 Mooste	30.08 Akste	06.09 Valgemetsa
23.08 Nõmmeküla	17.08 Saunaküla	14.09 Rapla	16.08 Sulbi veski	23.08 Mooste	30.08 Akste	13.09 Kadaja karjäär
06.09 Türi Kõrgessaare	17.08 Saunaküla	14.09 Rapla	02.08 Uniküla	03.08 Kirikuküla	07.09 Varsamägi	05.10 Pataluveski
09.08 Mustla-Nõmme	17.08 Saunaküla	14.09 Rapla	02.08 Uniküla	03.08 Kirikuküla	07.09 Varsamägi	05.10 Pataluveski
23.08 Nõmmeküla	17.08 Saunaküla	14.09 Rapla	03.08 Kirikuküla	07.09 Varsamägi	05.10 Pataluveski	Lääne-Virumaa kolmapäevakud:
06.09 Türi Kõrgessaare	17.08 Saunaküla	14.09 Rapla	07.09 Varsamägi	05.10 Pataluveski	Lääne-Virumaa kolmapäevakud:	03.08 Tapa
09.08 Mustla-Nõmme	17.08 Saunaküla	14.09 Rapla	05.10 Pataluveski	Lääne-Virumaa kolmapäevakud:	03.08 Tapa	10.08 Palmse
23.08 Nõmmeküla	17.08 Saunaküla	14.09 Rapla	Lääne-Virumaa kolmapäevakud:	03.08 Tapa	10.08 Palmse	17.08 Kõverjärve
06.09 Türi Kõrgessaare	17.08 Saunaküla	14.09 Rapla	14.09 Pikakannu	21.09 Tabina	28.09 Tabina	24.08 Ullaste
09.08 Mustla-Nõmme	17.08 Saunaküla	14.09 Rapla	14.09 Pikakannu	21.09 Tabina	28.09 Tabina	
23.08 Nõmmeküla	17.08 Saunaküla	14.09 Rapla	07.09 Viitna	14.09 Ebavere	Ida-Virumaa neljapäevakud:	11.08 Oru teerist
06.09 Türi Kõrgessaare	17.08 Saunaküla	14.09 Rapla	11.08 Oru teerist	14.09 Ebavere	11.08 Oru teerist	25.08 Kõnnu
09.08 Mustla-Nõmme	17.08 Saunaküla	14.09 Rapla	08.09 Sinimäe	15.09 Kohtla-Nõmme park	08.09 Sinimäe	15.09 Kohtla-Nõmme park
23.08 Nõmmeküla	17.08 Saunaküla	14.09 Rapla	22.09 Kohtla-Nõmme park	25.08 Kõnnu	22.09 Kohtla-Nõmme park	22.09 Kohtla-Nõmme park
06.09 Türi Kõrgessaare	17.08 Saunaküla	14.09 Rapla	25.08 Kõnnu	22.09 Kohtla-Nõmme park	22.09 Kohtla-Nõmme park	22.09 Kohtla-Nõmme park
09.08 Mustla-Nõmme	17.08 Saunaküla	14.09 Rapla	05.10 Pataluveski	22.09 Kohtla-Nõmme park	06.10 Uulu	06.10 Uulu
23.08 Nõmmeküla	17.08 Saunaküla	14.09 Rapla	05.10 Pataluveski	22.09 Kohtla-Nõmme park	06.10 Uulu	06.10 Uulu
06.09 Türi Kõrgessaare	17.08 Saunaküla	14.09 Rapla	05.10 Pataluveski	22.09 Kohtla-Nõmme park	06.10 Uulu	06.10 Uulu
09.08 Mustla-Nõmme	17.08 Saunaküla	14.09 Rapla	05.10 Pataluveski	22.09 Kohtla-Nõmme park	06.10 Uulu	06.10 Uulu
23.08 Nõmmeküla	17.08 Saunaküla	14.09 Rapla	05.10 Pataluveski	22.09 Kohtla-Nõmme park	06.10 Uulu	06.10 Uulu
06.09 Türi Kõrgessaare	17.08 Saunaküla	14.09 Rapla	05.10 Pataluveski	22.09 Kohtla-Nõmme park	06.10 Uulu	06.10 Uulu
09.08 Mustla-Nõmme	17.08 Saunaküla	14.09 Rapla	05.10 Pataluveski	22.09 Kohtla-Nõmme park	06.10 Uulu	06.10 Uulu
23.08 Nõmmeküla	17.08 Saunaküla	14.09 Rapla	05.10 Pataluveski	22.09 Kohtla-Nõmme park	06.10 Uulu	06.10 Uulu
06.09 Türi Kõrgessaare	17.08 Saunaküla	14.09 Rapla	05.10 Pataluveski	22.09 Kohtla-Nõmme park	06.10 Uulu	06.10 Uulu
09.08 Mustla-Nõmme	17.08 Saunaküla	14.09 Rapla	05.10 Pataluveski	22.09 Kohtla-Nõmme park	06.10 Uulu	06.10 Uulu
23.08 Nõmmeküla	17.08 Saunaküla	14.09 Rapla	05.10 Pataluveski	22.09 Kohtla-Nõmme park	06.10 Uulu	06.10 Uulu
06.09 Türi Kõrgessaare	17.08 Saunaküla	14.09 Rapla	05.10 Pataluveski	22.09 Kohtla-Nõmme park	06.10 Uulu	06.10 Uulu
09.08 Mustla-Nõmme	17.08 Saunaküla	14.09 Rapla	05.10 Pataluveski	22.09 Kohtla-Nõmme park	06.10 Uulu	06.10 Uulu
23.08 Nõmmeküla	17.08 Saunaküla	14.09 Rapla	05.10 Pataluveski	22.09 Kohtla-Nõmme park	06.10 Uulu	06.10 Uulu
06.09 Türi Kõrgessaare	17.08 Saunaküla	14.09 Rapla	05.10 Pataluveski	22.09 Kohtla-Nõmme park	06.10 Uulu	06.10 Uulu
09.08 Mustla-Nõmme	17.08 Saunaküla	14.09 Rapla	05.10 Pataluveski	22.09 Kohtla-Nõmme park	06.10 Uulu	06.10 Uulu
23.08 Nõmmeküla	17.08 Saunaküla	14.09 Rapla	05.10 Pataluveski	22.09 Kohtla-Nõmme park	06.10 Uulu	06.10 Uulu
06.09 Türi Kõrgessaare	17.08 Saunaküla	14.09 Rapla	05.10 Pataluveski	22.09 Kohtla-Nõmme park	06.10 Uulu	06.10 Uulu
09.08 Mustla-Nõmme	17.08 Saunaküla	14.09 Rapla	05.10 Pataluveski	22.09 Kohtla-Nõmme park	06.10 Uulu	06.10 Uulu
23.08 Nõmmeküla	17.08 Saunaküla	14.09 Rapla	05.10 Pataluveski	22.09 Kohtla-Nõmme park	06.10 Uulu	06.10 Uulu
06.09 Türi Kõrgessaare	17.08 Saunaküla	14.09 Rapla	05.10 Pataluveski	22.09 Kohtla-Nõmme park	06.10 Uulu	06.10 Uulu
09.08 Mustla-Nõmme	17.08 Saunaküla	14.09 Rapla	05.10 Pataluveski	22.09 Kohtla-Nõmme park	06.10 Uulu	06.10 Uulu
23.08 Nõmmeküla	17.08 Saunaküla	14.09 Rapla	05.10 Pataluveski	22.09 Kohtla-Nõmme park	06.10 Uulu	06.10 Uulu
06.09 Türi Kõrgessaare	17.08 Saunaküla	14.09 Rapla	05.10 Pataluveski	22.09 Kohtla-Nõmme park	06.10 Uulu	06.10 Uulu
09.08 Mustla-Nõmme	17.08 Saunaküla	14.09 Rapla	05.10 Pataluveski	22.09 Kohtla-Nõmme park	06.10 Uulu	06.10 Uulu
23.08 Nõmmeküla	17.08 Saunaküla	14.09 Rapla	05.10 Pataluveski	22.09 Kohtla-Nõmme park	06.10 Uulu	06.10 Uulu
06.09 Türi Kõrgessaare	17.08 Saunaküla	14.09 Rapla	05.10 Pataluveski	22.09 Kohtla-Nõmme park	06.10 Uulu	06.10 Uulu
09.08 Mustla-Nõmme	17.08 Saunaküla	14.09 Rapla	05.10 Pataluveski	22.09 Kohtla-Nõmme park	06.10 Uulu	06.10 Uulu
23.08 Nõmmeküla	17.08 Saunaküla	14.09 Rapla	05.10 Pataluveski	22.09 Kohtla-Nõmme park	06.10 Uulu	06.10 Uulu
06.09 Türi Kõrgessaare	17.08 Saunaküla	14.09 Rapla	05.10 Pataluveski	22.09 Kohtla-Nõmme park	06.10 Uulu	06.10 Uulu
09.08 Mustla-Nõmme	17.08 Saunaküla	14.09 Rapla	05.10 Pataluveski	22.09 Kohtla-Nõmme park	06.10 Uulu	06.10 Uulu
23.08 Nõmmeküla	17.08 Saunaküla	14.09 Rapla	05.10 Pataluveski	22.09 Kohtla-Nõmme park	06.10 Uulu	06.10 Uulu
06.09 Türi Kõrgessaare	17.08 Saunaküla	14.09 Rapla	05.10 Pataluveski	22.09 Kohtla-Nõmme park	06.10 Uulu	06.10 Uulu
09.08 Mustla-Nõmme	17.08 Saunaküla	14.09 Rapla	05.10 Pataluveski	22.09 Kohtla-Nõmme park	06.10 Uulu	06.10 Uulu
23.08 Nõmmeküla	17.08 Saunaküla	14.09 Rapla	05.10 Pataluveski	22.09 Kohtla-Nõmme park	06.10 Uulu	06.10 Uulu
06.09 Türi Kõrgessaare	17.08 Saunaküla	14.09 Rapla	05.10 Pataluveski	22.09 Kohtla-Nõmme park	06.10 Uulu	06.10 Uulu
09.08 Mustla-Nõmme	17.08 Saunaküla	14.09 Rapla	05.10 Pataluveski	22.09 Kohtla-Nõmme park	06.10 Uulu	06.10 Uulu
23.08 Nõmmeküla	17.08 Saunaküla	14.09 Rapla	05.10 Pataluveski	22.09 Kohtla-Nõmme park	06.10 Uulu	06.10 Uulu
06.09 Türi Kõrgessaare	17.08 Saunaküla	14.09 Rapla	05.10 Pataluveski	22.09 Kohtla-Nõmme park	06.10 Uulu	06.10 Uulu
09.08 Mustla-Nõmme	17.08 Saunaküla	14.09 Rapla	05.10 Pataluveski	22.09 Kohtla-Nõmme park	06.10 Uulu	06.10 Uulu
23.08 Nõmmeküla	17.08 Saunaküla	14.09 Rapla	05.10 Pataluveski	22.09 Kohtla-Nõmme park	06.10 Uulu	06.10 Uulu
06.09 Türi Kõrgessaare	17.08 Saunaküla	14.09 Rapla	05.10 Pataluveski	22.09 Kohtla-Nõmme park	06.10 Uulu	06.10 Uulu
09.08 Mustla-Nõmme	17.08 Saunaküla	14.09 Rapla	05.10 Pataluveski	22.09 Kohtla-Nõmme park	06.10 Uulu	06.10 Uulu
23.08 Nõmmeküla	17.08 Saunaküla	14.09 Rapla	05.10 Pataluveski	22.09 Kohtla-Nõmme park	06.10 Uulu	06.10 Uulu
06.09 Türi Kõrgessaare	17.08 Saunaküla	14.09 Rapla	05.10 Pataluveski	22.09 Kohtla-Nõmme park	06.10 Uulu	06.10 Uulu
09.08 Mustla-Nõmme	17.08 Saunaküla	14.09 Rapla	05.10 Pataluveski	22.09 Kohtla-Nõmme park	06.10 Uulu	06.10 Uulu
23.08 Nõmmeküla	17.08 Saunaküla	14.09 Rapla	05.10 Pataluveski	22.09 Kohtla-Nõmme park	06.10 Uulu	06.10 Uulu
06.09 Türi Kõrgessaare	17.08 Saunaküla	14.09 Rapla	05.10 Pataluveski	22.09 Kohtla-Nõmme park	06.10 Uulu	06.10 Uulu
09.08 Mustla-Nõmme	17.08 Saunaküla	14.09 Rapla	05.10 Pataluveski	22.09 Kohtla-Nõmme park	06.10 Uulu	06.10 Uulu
23.08 Nõmmeküla	17.08 Saunaküla	14.09 Rapla	05.10 Pataluveski	22.09 Kohtla-Nõmme park	06.10 Uulu	06.10 Uulu
06.09 Türi Kõrgessaare	17.08 Saunaküla	14.09 Rapla	05.10 Pataluveski	22.09 Kohtla-Nõmme park	06.10 Uulu	06.10 Uulu
09.08 Mustla-Nõmme	17.08 Saunaküla	14.09 Rapla	05.10 Pataluveski	22.09 Kohtla-Nõmme park	06.10 Uulu	06.10 Uulu
23.08 Nõmmeküla	17.08 Saunaküla	14.09 Rapla	05.10 Pataluveski	22.09 Kohtla-Nõmme park	06.10 Uulu	06.10 Uulu
06.09 Türi Kõrgessaare	17.08 Saunaküla	14.09 Rapla	05.10 Pataluveski	22.09 Kohtla-Nõmme park	06.10 Uulu	06.10 Uulu
09.08 Mustla-Nõmme	17.08 Saunaküla	14.09 Rapla	05.10 Pataluveski	22.09 Kohtla-Nõmme park	06.10 Uulu	06.10 Uulu
23.08 Nõmmeküla	17.08 Saunaküla	14.09 Rapla	05.10 Pataluveski	22.09 Kohtla-Nõmme park	06.10 Uulu	06.10 Uulu
06.09 Türi Kõrgessaare	17.08 Saunaküla	14.09 Rapla	05.10 Pataluveski	22.09 Kohtla-Nõmme park	06.10 Uulu	06.10 Uulu
09.08 Mustla-Nõmme	17.08 Saunaküla	14.09 Rapla	05.10 Pataluveski	22.09 Kohtla-Nõmme park	06.10 Uulu	06.10 Uulu
23.08 Nõmmeküla	17.08 Saunaküla	14.09 Rapla	05.10 Pataluveski	22.09 Kohtla-Nõmme park	06.10 Uulu	06.10 Uulu
06.09 Türi Kõrgessaare	17.08 Saunaküla	14.09 Rapla	05.10 Pataluveski	22.09 Kohtla-Nõmme park	06.10 Uulu	06.10 Uulu
09.08 Mustla-Nõmme	17.08 Saunaküla	14.09 Rapla	05.10 Pataluveski	22.09 Kohtla-Nõmme park	06.10 Uulu	06.10 Uulu
23.08 Nõmmeküla						

25 10,7/14,9km
310m 12kp

Tõnis Ern
1. koht
46.29

RATTA-O



TÕNIS ERMI KOMMENTAAR

Asusin stardijoonel kerge kartusega eel-seisva raja ees. See oli minu elus teine korjalgrattaga väljaspool Eestit võistleva käia ja esimene kord mägedes. Olin küll OJ- ja SO-võistlustel mägistel maastikel võistelnud ja tuttav "teevalikuloogikaga", kuid muret valmistas rattaga tõusude võtmine ja väga suurt muret laskumiste sõitmine.

Start! Olin näidiskaardilt ära aimanud esimese KP suuna, alustasin enesekindlalt ja sõitsin ringi ümber mäenina. Esimeses punktis olin teine. Edasi tuli sõita mööda sügavaid traktorirööpaid ja läbida kolm veetakistust.

Leidsin hea sõidurütmi ja lugesin kaardilt et neljandast KPst lahutab mind vaid veel elementaarne vasakpöörde linnatänavale. Järsku hakkas ees paistma ristuv peatee – olin mööda sõitnud! Tegin kannapöörde ja hetke pärast mõistsin ka põhjust, miks olin ärapööramise "maha maganud" – hargnemine ei asunud samal tasapinnal ja tänavale saamiseks laskusin ratas õlal, järsust trepist alla. Viga kokku umbes 30 sekundit.

Laskmata end sellest heidutada, sõitsin 5. etapil parima aja ja tõusin liidriks. Rada väänles linnalähedastel heinamaadel, jätkasin optimaalsete valikutega sõitmist. Kaheksas ja üheksas KP asusid tihedas aedlinnatänavate võrgus. Teel kaheksandasse eksisin kaardilugemisel, arvates et asun KPga samal tänaval. Tegelikult pidanuks veel ühe paralleeltänavaga võrra lõunasse minema. Korrigeerimine maksis 15 sekundit.

Üheksas punkt oli esmapilgul ühe valiku etapp, punase joone all viisid väänlevad ja hargnevad tänavad ilusti punkti poole. Aga oot, see on kuidagi keeruline! Vaatasi hoolega ja leidsin teise variandi, mis tegi suure kaare ja lähenes punktile vastassuunas. Kiire kaalumise järel otsustasin ringi sõita ja sain sellega ka etapivõidu.

Tee 10. KPse ei sisaldanu valikuid, küll aga 50 meetrit tõusu – sõitsin hea vaheaja. Siis keeras rada korraks allapoole ja teel eelviimasesse põlluteed mööda laskudes tõusis kiirus 52 km/h.

Viimane etapp oli tüütu, palju variante, vasakult minnes tuli võtta kõvasti tõusu, paremal olid väiksed rajad ja takistused. Valisin esmapilgul ebaloogilise S-kujulise liikumistee alguses paremalt, siis üle ühendusjoone vasakule. Viimane järsk tõusunukk pigistas ka jõu lihastest välja ning lükkasin üsna abitult ratas seal üles, kuid sain siiski viimasel etapil selgelt parima aja.

Finishijoont ületades tundsin, et olen sõitnud hästi. Pärastine analüüs näitas, et paari teevalikuga oleksin ehk 10-20 sekundit saanud võita, aga muus osas läbisin raja ideaaltrajektoril.



Elu orienteerujana Itaalias

III osa

Selles ajakirja numbris püüan anda lugejale ülevaate Itaalia orienteerumiselust laiemalt. Kuigi mägisel ja võrratult mitmekesise maastikuga maal on paljude teiste spordialade kõrval leidnud oma koha ka orienteerumissport, ei saa kahjuks rääkida väga suurest harrastajaskonnast.

[MARGUS HALLIK]

Itaalia Orienteerumislit FISO jagab igal aastal litsentse välja keskmiselt 4000-le orienteerumissõbrale, kes jagunevad üle maa 155 klubi või kooli vahel, kusjuures esindatud on kõik maakonnad.

Kuid samas tuleb tõdeda, et harrastajate arv on üle saapariigi jagunenud väga ebaühtlaselt – kui suuremates Põhja-Itaalia maakondades on orienteerumisklubisid tublisti üle 20, siis mõnes Lõuna-Itaalia regioonis vaid mõni üksik. Samuti varieerub klubide suurus seinast seinast – tõeliselt tugevate, elujõuliste klubide kõrval tegutseb palju paariliikmelisi ühepere või sõprade rühmitusi. Olemas on ka spetsiaalsed ainult suusa- või rattaorienteerumisele pühenduvad klubid.

Eri piirkondade orienteerumise elujõulisuse määramiseks võetakse vaatluse alla siiski klubide arv. Maakondades, kus on vähemalt 10 klubi, juhib kohaliku o-elu regionaalne komitee ning toimuvad piirkondlikud meistrivõistlused. Selliseid maakondi on kahekümnest seitse. Ligi pooled klubidest asuvad kolmes kõige aktiivsemas Põhja-Itaalia piirkonnas Venetos, Trentinos ja Lombardias. Oma mõju on sellel, et need maakonnad piirnevad põhjas kas Šveitsi või Austriaga, kus orienteerumine on samuti au sees.

Laias laastus võib öelda, et rohkem kui kolm neljandikku orienteerujatest

elab Roomast põhja pool. Lõuna-Itaalia suuremaks orienteerumiskantsiks Lazio maakonna kõrval on Itaalia saapakontsa piirkond Apuulia, kes on viimastel aastatel võrreldav mitmel korral Maailma Pargituuri (Park World Tour) etappe, pakkudes suvesoojust kas varakevadel või hilissügisel. Maailma o-sprinterite eliit on võistelnud seal muuhulgas ka sellistes tõeliselt imepärestes kohtades, nagu koopalinnas Materas ja ümmarguste "trullimajakeste" piirkonnas Alberobello.

Rahvusvahelise Orienteerumisföderatsiooni (IOF) eri komisjonidesse kuulub kolm itaallast, kellest kaks on naised. Tööpõld on neil järgnev: Sergio Grifoni (kaardid), Mita Crepez (suusaorienteerumine) ja Maria Silvia Viti (keskkond).

Suuremad üleriigilised orienteerumisüritused

Elanike arvult ühe Euroopa suurima riigina nii suve- kui talialadel kahtlemata suurte spordimaade hulka kuuluva Itaalia atleedid on kuningas jalgpalli ja teiste pallimängude kõrval paistnud läbi aegade silma eelkõige vastupidavust nõudvatel spordialadel.

Näiteks viimastelt olümpiamängudelt Ateenast on itaallastel ette näidata nii prestiihikate alade kui meeste maratonijooksu ja jalgratturite grupisõidu kuldmedal. Murdmaasuusatamises võideti eelmistelt taliolümpiamängudelt Salt Lake Cityst 5 medalit, neist 2 kuldset. Kuna viimati märgitud populaarsete vastupidavusalade kandepind on lai, ei maksa

Lõuna-Itaalia kaljumaastik on raske ja keeruline - Lazio MV Filettinos.

imestada, et ka Itaalia orienteerumisspordis harrastatakse kõiki tema vorme. Orienteerumisjooksu kõrval on tugevalt esindatud nii suusa- kui rattaorienteerumine, aga ka laiemale üldsusele vähemtuntud trail-o. Muide, Itaalia trail-o rahvuslikus sarjas korraldatakse sel hooajal 8 võistlust, kus klassideks "Paraolümpia" ja "Vaba", lisaks on haaratud veel ka kooliõpilased.

Kõigil orienteerumisaladel peetakse riigi meistrivõistlusi ning kavas on vaid need distantsid, mis on antud ala MM-programmis. Näiteks orienteerumisjooksus: sprint, medium, tavarada ja teade; meistrivõistluste medaleid ei jagata õises ega pikal rajal. Igal alal peetakse ka Itaalia karikavõistlusi (Coppa Italia), mis koosneb kuuest hooaja peale ühtlaselt ära jaotatud etapist.

Põnev üleriigiline võistlussari on "Rahvuslik Vanalinnade Turnee", mida joostakse suuremate linnade vanalinnaosas 1:5000 või 1:7500 mõõtkavalise sprindikaardiga. Sel aastal võisteldakse Firenzes, Bolognas, Monzas, Ferraras ja Genovas.

Itaallastel on ka oma mitme-päevajooks "5 Giorni d'Italia", mis pole küll korrapärasel formaadis igal hooajal aset leidnud. Näiteks aastal 2001 peeti üritus kahasse shveitslastega "Itaalia-Šveitsi 6-päevajooksuna" ning 2004 samas formaadis koostöös austerlastega. Suurim osavõtjate arv oli 1998. aastal Val di Non'is 2897 osalejaga.

Selle aasta juuli algul toimus Itaalia 5-päevajooks taas samas orus, kuid osalejaid oli seekord märksa vähem – vaid 1100. Esindatud olid 25 maa orienteerumissõbrad (sealhulgas ka Eesti), kelle seas mitmed Jaapani MM-iks valmistuvad eri riikide koondislasted. Järgmisel aastal leiab "5 Giorni" aset Rooma lähisel Subiacos, kuhu selle aasta MK-etappideks joonistatakse mitmed uued kaardid.

Suurimat osavõtjaskonda koguv Itaalia orienteerumisüritus on igasügisene "International Venice Orienteering Meeting", mida sel aastal peetakse juba 26. korda. Itaalia ühe suurima vaatamisväärsuse Veneetsia lummus meelitab igal aastal üheks novembripäevaks kohale ligi 3000 orienteerumishuvilist. 1:7500 mõõtkavas kaardiga joostakse kanalite vahel lõhendatud tavarada, kus eliitklassi võitjate ajaks on umbes tund.

Huvitava orienteerumisalana on itaallased korraldanud Trentinos viimasel talvel lumekinga-orienteerumisvõistlust "Ciaspoladat", kus kõigile võrdsete võimaluste tagamiseks lähetatakse võistlejad rajale ühisstardist.



Võistlustel alpiaasa L'Aquila lähistel.

Veel on proovitud o-duatlioni, kus on kombineeritud o-jooks ja rattaorienteerumine.

Rahvusvahelised suurvõistlused Itaalias

Ehkki itaallased pole kunagi korraldanud orienteerumislade suurimat tiitlivõistlust – orienteerumisjooksu MM-i, on selle eest võõrustatud suusaorienteerumise maailmameistrivõistlusi ja seda koguni kahel korral – aastal 1984 jagati MM-medaleid Lavarones ning 1994 Val di Non'is. Üheteist talve tagusest suurvõistlustest on head mälestused eestlastel. Just seal sai Maret Vaher hakkama harukordse saavutusega, võites MM-pronksi, mis koos Sixten Silla 1991 võidetud pronksise MM-medaliga on jäänud siiani ainukesteks meie orienteerumise ajaloos.

Küll on aga selgitatud Itaalia pinnal orienteerumisjooksu juunioride maailmameistreid, kui aastal 1993 võisteldi Lõuna-Tiroolides Castelrottos. Kaheksa aastat hiljem heitles maailma juunioride eliit taas MM-medalitele Trentinos, aga sedakorda suusaorienteerumises.

Viimane suurim itaallaste korraldatud orienteerumisüritus oli mullusuvine veteranide MM Asiagos, kust võttis korraldajate andmetel osa ligi 3300 orienteerumisveterani.

Käesoleva aasta tõsisem väljakutse Itaalia orienteerumiselus on 3-etapiline o-jooksu MK finaalseeria korraldamine Rooma lähisel 2. - 10. oktoobrini. Kui maailma Pargituuri (PWT) osavõistlusi on peetud Itaalias mitmel eri aastal, kasutades võistluskeskustena efekteid ajaloolisi linnakeskusi, siis MK raames on joostud vaid korra – hooajal 1992.

Eelmisel kümnendil hoidsid Itaalia orienteerumises lippu kõrgel suundsuusatajad ning selle kuldse ajajärgu mõjul on võõrustatud suusaorienteerumise MK-etappe koguni neljal eri hooajal. Võisteldud on sellistes kuulsates suusakuurortites nagu Val di Fiemme (1991), Val di Non (1993),

Madonna di Campiglio (1999) ja Seiser Alm (2003).

Suurima osavõtjaskonnaga Itaalia orienteerumisüritus on sügisene "International Venice Orienteering Meeting"

Suurte traditsioonidega rattamaailma ühes juhtriigis Itaalias juurdus uus ala – rattaorienteerumine – suhteliselt kiiresti. 2003. aasta MK-sarjas korraldati lausa kaks eraldiseisvat võistlust – kevadel alustati sarja

ja avatappidega Roomas ning sügisel tõmmati viimaste osavõistlustega kriips hooajale alla Friuli-Venezia-Giulia maakonnas.

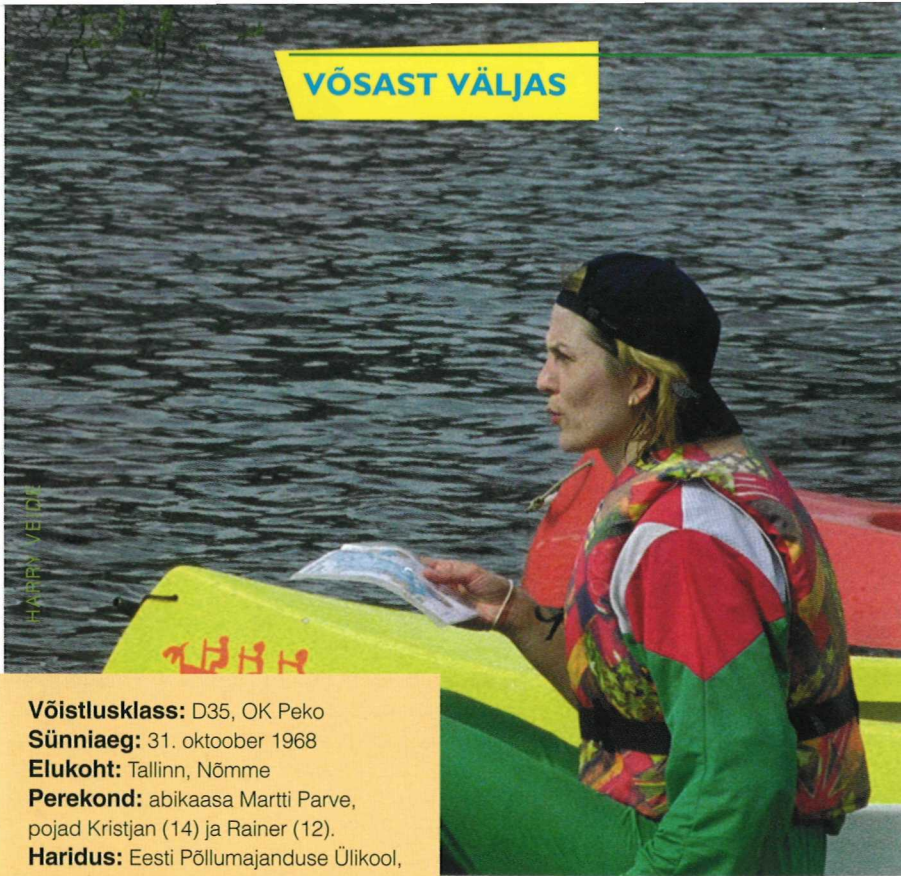
Itaalia parimad orienteerumissportlased

Kui rääkida itaalia orienteerujate saavutustest läbi aegade, siis üks atleet kõrgub ülivõimsalt üle teiste. See mees on Nicolo Corradini, neljakordne suusaorienteerumise maailmameister. Aastatel 1986-2000 kaheksal MM-võistlusel osalenud ja kokku 5 tiitlivõistluste medalit võitnud Corradinit ja tema saavutusi teab iga itaalia orienteeruja. Tema legend

on seda suurem, et suurvõistluste medaleid siiani ühelgi teisel itaalia orienteerujal ette näidata pole. Kõige lähemale MM-medali võitmisele on jõudnud praegune Itaalia suusa-o koondise peatreener Luigi Girardi, kes kodusel maailmameistrivõistlustel 1994 saavutas lühirajal 4. koha.



Margus Hallik võitjana autasustamisel.



Võistlusklass: D35, OK Peko
Sünniaeg: 31. oktoober 1968
Elukoht: Tallinn, Nõmme
Perekond: abikaasa Martti Parve, pojad Kristjan (14) ja Rainer (12).
Haridus: Eesti Põllumajanduse Ülikool, agronoom
Töökoht: Bristol-Myers Squibb Eesti AS, tootejuht
 Bristol-Myers Squibb on üks maailma juhtivamaid originaalravimeid tootev firma.
 Minu hoole all on südameravimid ja antibiootikumid.



Mare Parve

Nii palju kui ennast mäletan, olen kogu elu tegelenud orienteerumisega. Metsa viis mind ja öde Annelit ema. Olin vist kolmeaastane, kui ta mind esimest korda käruga metsa sõidutas.

Seos orienteerumisega enne, nüüd ja tulevikus? Kes Sinu perest tegelevad veel orienteerumisega? Keda oled veel orienteeruma meelitanud? Kuidas? Miks?

Nii palju kui ennast mäletan, olen kogu elu tegelenud orienteerumisega. Metsa viis mind ja öde Annelit ema. Olin vist kolmeaastane, kui ta mind esimest korda käruga metsa sõidutas. Seega on tänaseks "staazhi" juba üle 30 aasta.

Ega ma orienteeruma alguses väga ei kipunudki, sest tuli ju igal neljapäeval lasteaias mäng sõpradega pooleli jätta, et kuhugi kaugele metsa sõita.

Huvitavaks muutus orienteerumine alles 11aastaselt, kui tollane spordiühingu Dünamo treener Rein Küttim kutsus trenni mu õe. Mina läksin huvi pärast lihtsalt kaasa.

Pärast seda sai orienteerumisest minu elu tähtis osa. Harku mets ja Nõmme muutusid väga tuttavaks ja koduseks. Meil oli väga tore punt, kes me treener Lea Koremi käe all palju aastaid trennisime. Nii mitmedki tüdrukud meie rühmast käivad siiani metsas.

Kuulusin omal ajal Eesti noortekoondisse. Tolleaegsed võistlusreisid Kiievisse, Moldaaviasse ja Moskvasse on jätnud kustumatuid mälestusi.

Ka tänasel päeval on orienteerumine minu jaoks endiselt olulisel kohal, kuid mitte enam peamine. Pere, töö ja kodu nõuavad piisavalt

palju energiat, enam ei ole tahtmist kõikidel nädalavahetustel mööda Eestit ringi sõita ning võistelda. Küll aga olen jõudumööda püüdnud kaasa aidata oma koduklubi kevadise suurürituse, Peko Kevade läbiviimisele.

Juba mitmendat aastat köidab mind seiklussport. Võistlused on mitmekülgsed ja huvitavad ning mis peamine – siin saan oma lemmikalaga tegelda viis kuni seitse tundi järjest.

Meie pere kõige tublim orienteeruja on abikaasa Martti. Ta kuulus 90-ndate algul ka Eesti suusaorienteerumise koondisse. Enne orienteerumise juurde jõudmist tegeles Martti laskesuusatamisega. Kristjan proovib ka isa jälgedes laskesuusatamist, Rainer tegeleb murdmaasuusatamisega.

Orienteerumisega on nad kokku puutunud juba väikesest peale ning kaardiga saavad hästi hakkama. Sel aastal on Kristjanil tekkinud suurem huvi orienteerumise vastu. Ilmselt andis positiivse tõuke suusaorienteerumise EMV-l saavutatud kuldmedal H14 klassis.

Mis puudutab tulevikku, siis ilmselt päris ilma orienteerumiseta me hakkama ei saa. Kasvõi juba sel põhjusel, et suurem osa sõpru on vähesel või rohkemal määral seotud orienteerumisega.

Kas Sul on ka teisi hobbisid lisaks orienteerumisele?

Palju aastaid on minu teiseks hobiks olnud käsitöö: tikkimine, kudumine, õmblemine ja heegeldamine. Kunagi algkoolis tahtsin isegi käsitööpetajaks saada. Vahepeal jäi näputöö päris soiku, kuid olen selle taasavastanud kui väga hea stressi maandaja.

Uuema aja kiring on matkamine. Eestimaal on väga palju kauneid kohti, kus on peetud orienteerumisvõistlusi. Naudin just seda, et hiljem samadesse kohtadesse tagasi matkama minnes ei ole kuhugi kiiret. Siis on mul võimalus täie rinnaga looduse ilu nautida. Absoluutne lemmikpaik Eestis on Jussi järvede ümbrus Põhja-Kõrvemaal.

Kuidas suhtuvad orienteerumisse Sinu töökaaslased? Palju sellest teatakse?

Minu töökohas teatakse orienteerumisest nii palju, kui olen sellest rääkinud. Ühel sügisel matkal, mida korraldan igal aastal oma töökaaslastele peredega, tegin väikse orienteerumise tutvustuse – kõigil osavõtjatel oli võimalus läbida kontrollpunkt ning ka komposteerida. Usun, et olen suutnud töökaaslastele pisutki selgitada orienteerumise võlu ja omapära. Olen nad matkale viinud ning mulle tundub, et saadud muljetega on ka rahule jäänud.

Millised on Sinu suuremad elamused seoses orienteerumisega? Kirjelda neist mõnda!

Suuremad elamused seoses orienteerumisega on seotud sõitudega piiri taha. Kahtlemata oli suur elamus osalemine O-Ringenil 1992. aastal. Nimelt kutsus pärast Balti riikide iseseisvumist Rootsi oma kulude ja kirjadega väga suure hulga orienteerujaid Eestist, Lätist ja Leedust oma mitmepäevajooksule. Tõenäoliselt ei olnud Eestis vist eriti palju orienteerujaid, kes tol aastal

Rootsi võistlustele ei sõitnud. Kustumatu mulje jättis võistluse korralduslik pool ning elu suures telklaagris.

Samuti tekitasid suuri elamusi omaaegsed llvesteated, kui võistlus kestis neli päeva ning võistkondi oli mitusada. Päris hea tunne oli oma vahetuselt esikümne sees finishisse joosta.

Millised on Sinu suuremad saavutused tööelus?

Suurim saavutus on olnud töus karjääriredelil sekretär-asjaajaja kohalt tootejuhiks. Rahulolu pakub aga teadmine, et meie ravimid parandavad ja pikendavad inimeste tervist ja eluiga.

Kas Sinu igapäevatoos ja orienteerumises on ühiseid jooni?

Minu jaoks ühised jooned orienteerumise ja töö vahel on planeerimine, analüüs ning iseseisvate ja vahel ka kiirete otsuste tegemine. Iga projekti õnnestumise eelduseks on hästi koostatud plaan, õigel ajal õigete otsuste tegemine ning toimuva pidev analüüs. Ma usun, et orienteerumisel vajalikud oskused on mind kindlasti ka tööelus edasi aidanud.

Kas leiaks lugejaid Sinu tööpaika tellitud Orienteeruja?

Kui tellida Orienteeruja minu töökohta, siis

kindlasti nii mõnigi kolleeg leiaks aega ajakirja sirvimiseks. Kas ka pikemaks ajaks huvi on, seda ma ei oska öelda.


Kas Sinu suveplaanidesse kuulub traditsiooniliselt ka mingi mitmepäevajooks? Milline? Miks? Aga kultuurisündmus? Milline, miks?

Kui lapsed olid väiksemad, kuulus meie suveplaanidesse osalemine 4EST-il. Viimastel aastatel on olnud päris raske sobitada seda võistlust meie plaanidesse just poiste treeninglaagrite ja ka enda tihedama töögraafiku tõttu.

Lisaks orienteerumisele meeldib meile suviti külastada vabas õhus toimuvaid teatrietendusi. Miks see meile meeldib? Aga sellepärast, et peale orienteerumise on maailmas veel palju huvitavaid ja suuri elamusi pakkuvaid asju, peab ainult selle õige asja enda jaoks üles leidma.

Küsis Maret Vaher

Perega puhkuseks Egiptuses.



algus lk.18

Elu orienteerujana Itaalias

III osa

Sama kohaga lõpetas tol MM-il Itaalia meeste teatenelik.

Hetkel loetakse Itaalia parimaks orienteerujaks meestest Michele Tavernarot, kes mullusel hooajal jõudis korra ka MK-etapil esikümnesse. 2004.a o-jooksu MM-il Rootsis oli itaallaste parim Klaus Schgaguler 25. kohaga, 2003.a MM-il Šveitsis aga Carlo Rigoni 14. kohaga. Samas tuleb tunnistada, et kõik nende parimad resultaadid on välja joostud sprindidistantsidel.

Itaalia naiste praegune esinumber on Renate Fauner, kellega konkureerivad koondisesiseselt Laura Scaravonati (temalt on itaallannade viimaste aastate parim tulemus – 24. koht Tampere MM-ilt 2001) ja Sabine Rottensteiner, kes on abielus Venemaa ühe parima orienteeruja Mihhail Mamejeviga. Kui- gi itaalia meesorienteurujate tase on naiste omast üksjagu tugevam, on viimaste aastate MM-ide teatevõistlustelt parim tulemus ette näidata itaallannadel, kes saavutasid suhteliselt kodusel maastikul Šveitsis 2003. aastal 11. koha.

Tegelikult on Apenniini poolsaarel hetkel kiireim orienteeruja venelaste endine esinumber Mihhail Mamlejev, kes on viimased aastad

elanud Põhja-Itaalias ning jätkab töö kõrvalt oma edukat sportlaskarjääri. Eelmisel hooajal pakkus Itaalias elades itaallannadele tugevat konkurentsi ka läti üks parimaid naisorienteurujaid Aija Skrastina.

Rääkides itaalia noororienteurujate tasemest tuleb ära märkida, et äsja lõppenud juunioride MM-il Šveitsis saavutas Jonas Rass oma riigi parimana noormeeste tavarajal 13. koha.

Kui panna ühte patta kõikide alade tegijad, siis rahvusvahelisel areenil on viimastel aastatel parimate tulemustega olnud hoopis itaalia rattaorienteurjad. Individuaalselt on MK-etapil esikolmikusse jõudnud Michele Mogno, teatesõidus aga võeti koguni MK sarja etapivõit.

Järgneb...



Margus Hallik võistlustel keskmäestikus.

Kati Rooni

oli Euroopa noorte meistri- võistlustel kaheksas

Tšehhimaal, Šumperkis 23.-26. juunini peetud Euroopa noorte orienteerumismeistrivõistlustel sai eestlastest kõrgeima koha Kati Rooni, olles kuni 18aastaste neidude tavarajal kaheksas.

Kuni 16aastastest neidudest sai Nele Taba tavarajal 18. ja noormeeste samas vanuseklassis Kaspar Kork 14. koha.

Tihedas konkurentsis kaotas Kati Rooni seitsmenda koha saanule ühe, kuuenda koha omanikule nelja ja viienda koha saanule 41 sekundiga.

Kati Rooni alustas kõigist omakonkurentidest kiiremini, jõudes esimesse kontrollpunkti parima ajaga. Teise KP läbis ta teise tulemusega, siis aga tegi suure vea, kaotades kolmandasse kontrollpunkti minekul kiirematele ligi kolme minutiga. Sellel lõigul oli tema aeg 64. ja Rooni langes 17. kohale.

Seejärel näitas ta taas paremat aega ning kerkis kümnendale kohale. Edasi jätkus stabiilne jooks ning tõus paremustabelis. 11. KP-s oli Kati Rooni juba neljas. Siis tulid suuremate ja väiksemate vigadega etapid ning lõppkoha suhtes otsustav minek 15. KP-sse, kus nii 5., 6. kui ka 7. koha saanud võistlejad olid Roonist ligi kaks minutit kiiremad.

Kaardil on Kati Rooni liikumistee ja tabelis tema ajad ja kohad kontrollpunktides.

KATI ROONI KOMMENTAAR

Kaheksanda kohaga võiks ju rahule jääda, aga jooksuga mitte. Esimene ja suurim viga 3. KP-ga: jooksin punktist pisut vasakult mööda, sain järsaku ääres oleva puu järgi paika, aga punktile kohe pihta ikka ei saanud. Mõttepausid ja muu, kokku 3 minutit kauem kui vaja.

Edasi enam-vähem, aga jooksukiirus tõusudel jättis soovida. Ja siis 13. KP-ga puhas lollus, nägin tähist ja muutusin ebakindlaks, käisin vales KP-s ära, minut ajale lisaks.

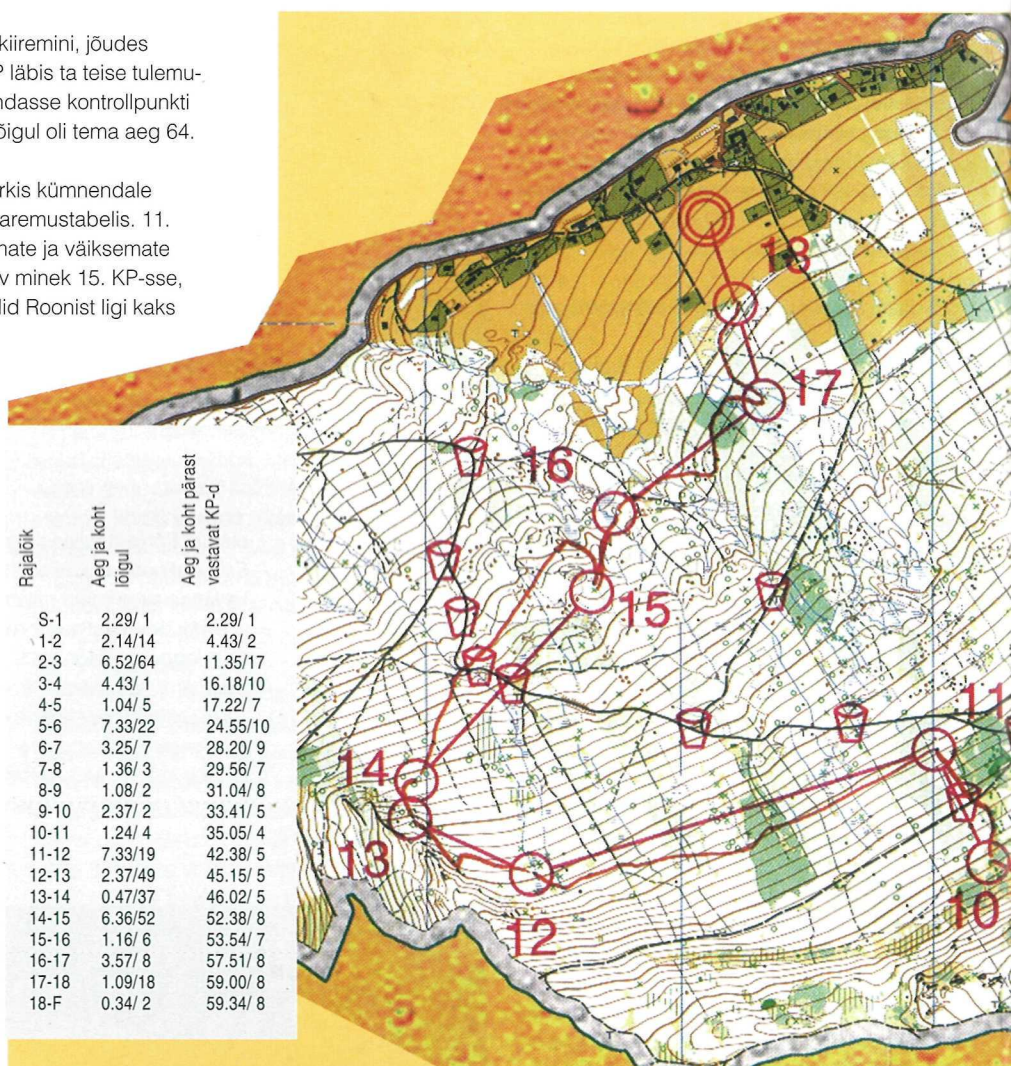
15. kontrollpunktiga 2,5 minutit viga: mäest alla joostes läks kiirus käest. Vaatasin suunda liiga umbes, arvasin et jooksen võsa nurga poole, tegelikult olin madalamal. Soo nurka jõudes tekkis segadus. Torn ja eemalt paistva lageda soo järgi sain paika ja punkti. Olin enda peale pahane.

17. KP-ga väga kehv rajavalik. Väsimus peal, teele jõudes tundus tõus paremale liiga raske, otsustasin nurga maha lõigata. Valge metsa asemel leidsin eest raierisu, aga otse ees paistis veel hullem, nii et paremale ja tee peale! Mõttetu turnimine.

Mäest alla ja viimane KP, Vallo karjus lindi ääres - tempo põhja. Lõpusirge spurt ei heastanud rajal tehtud vigu (kokku üle 6 minuti!), kaotust võitjale pisut üle 4 minuti, 6. kohale 4 sekundit ja 7. kohale üks sekund. Need mõned sekundid jäid piinama küll.



Pilte noorte EM-ilt



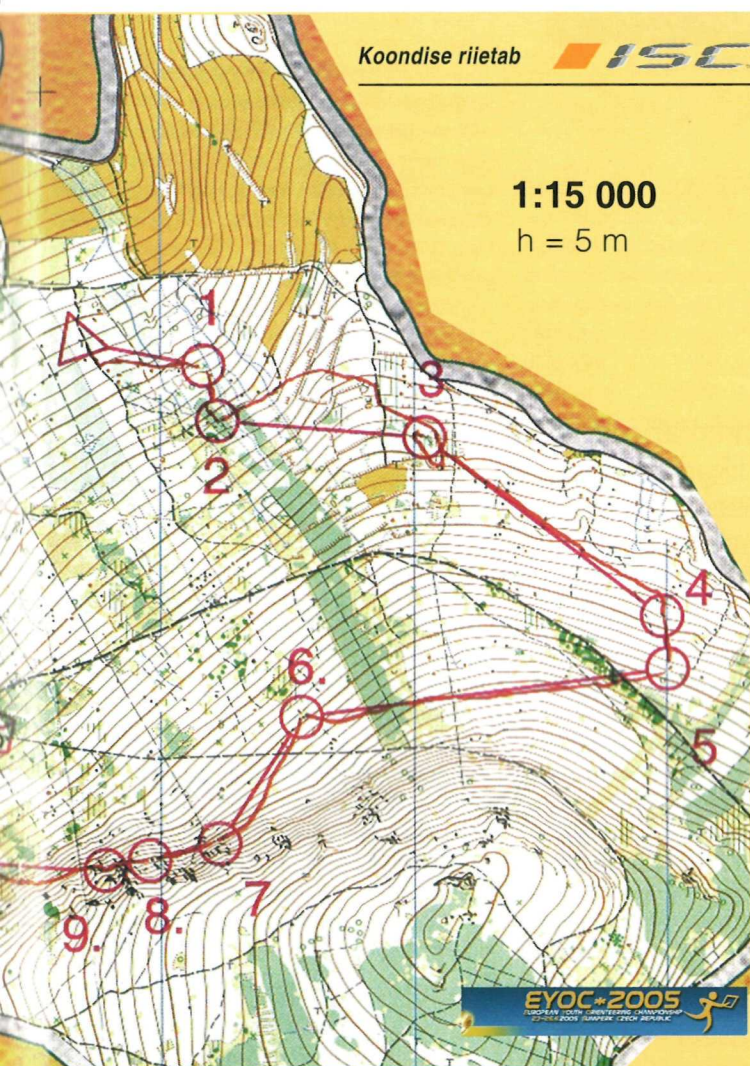
Noorte EM Tšehhis toimus nagu eelmistelgi aastatel jaanipäeva ajal, 24.-26. juunil. Võistluskeskus ja ööbimispaik asusid väikeses linnakeses Šumperkis.

Eesti koondis sõitis kohale mõned päevad enne võistluste algust, et teha viimased treeningud ja ühtlasi tutvuda kohalike maastike ja kaartidega.

Treeningmaastik ja majutus nende päevade jooksul oli Šumperkist 16 km



Eleri Hirv



kaugusel keset metsa paiknevas pisikeses spordikompleksis.

Esimese alana oli kavas sprint, mis joosti linnas. Eestlaste tulemused jäid seekord tagasihoidlikuks: kes tegi liiga palju vigu, kelle jaoks osutus vajalik tempo kõrgeks. Parimatena olid Nele Taba D16 klassis 27. ja Grete Gutmann D18 klassis 28.

Tavaraja maastik kujutas endast ühte suurt nõlva, mida mööda kulges kõigi klasside rada sarnase skeemi järgi: algul ülesmäge, siis piki nõlva ja lõpusosas enamasti allamäge.

Tulemused olid paremad kui sprindis, aga enamuse jaoks siiski loodetust kehvemad. Raskusi valmistasid nii nõlvalt pisiobjektide leidmine, kui ka õige kõrguse hoidmine. Rääkimata kuumast ilmast,

Tulemused

Sprint

D16	2.10 km 16 KP			35. Lauri Tammemäe	EST	83.27
1.	Doróttya Peley	HUN	12.01,4	43. Timo Sild	EST	86.21
2.	Michaela Prochazkova	CZE	12.20,1	55. Martin Simpson	EST	90.18
3.	Jindra Hlavova	CZE	12.36,5	Kaarel Kure	EST	DISK
27.	Nele Taba	EST	14.44,7			
46.	Triin Aedmäe	EST	16.12,4			
58.	Hannula-Katrin Pandis	EST	17.46,7			
63.	Maris Palopääl	EST	18.56,5			

Teade

D18	2.40 km 16 KP			D16		
1.	Sharka Svobodna	CZE	12.34,4	1.	CZE	89.14
2.	Eszter Öry	HUN	12.37,2		Jindra Hlavova	29.24
3.	Iwona Wicha	POL	12.41,1		Michaela Prochazkova	29.07
28.	Grete Gutmann	EST	14.40,5		Ivana Bochenkova	30.43
32.	Ly Trei	EST	14.50,1	2.	SUI	95.02
33.	Eleri Hirv	EST	14.53,2		Sophie Tritschler	29.55
63.	Kati Rooni	EST	17.54,4		Isabelle Feer	31.59
					Bettina Aebi	33.08

H16	2.50 km 16 KP			3.	GER	97.25
1.	Jakub Zimmerman	CZE	11.46,1		Sandra Juras	29.53
2.	Andris Jubelis	LAT	12.18,7		Marie-Christine Böhm	32.20
3.	Yauheni Dzedavets	BLR	12.29,9		Anne Fritsche	35.12
30.	Kaspar Kork	EST	13.36,1			
43.	Kristo Heinmann	EST	14.07,8		EST	DISK
50.	Lauri Sild	EST	14.39,4		Aedmäe Triin	34.43
					Palopääl Maris	DISK
					Taba Nele	55.09

H18	2.60 km 17 KP			D18		
1.	Shtipan Kodeda	CZE	11.47,6	1.	CZE	103.42
2.	Jonas Gvildys	LTU	11.59,0		Sharka Svobodna	34.34
3.	Andrea Seppi	ITA	12.02,0		Lucie Machutova	34.12
32.	Lauri Tammemäe	EST	13.29,5		Monika Dolezhalova	34.56
34.	Martin Simpson	EST	13.32,5			
42.	Timo Sild	EST	13.55,5	2.	POL	109.30
58.	Kaarel Kure	EST	14.54,5		Alicja Ewiak	38.16
					Natalia Najman	34.40
					Iwona Wicha	36.34

Tavarada

D16	5.00 km 13 KP			3.	RUS	110.18
1.	Ivana Bochenkova	CZE	40.54		Tatjana Rozova	37.10
2.	Michaela Prochazkova	CZE	43.14		Tatjana Mendel	39.06
3.	Natalia Ukhorskaja	RUS	44.52		Nina Oleinitschenkova	34.02
18.	Nele Taba	EST	55.03			
34.	Triin Aedmäe	EST	61.40	10.	EST	118.44
50.	Maris Palopääl	EST	65.29		Kati Rooni	37.10
54.	Hannula-Katrin Pandis	EST	66.47		Eleri Hirv	39.31
					Ly Trei	42.03

D18	5.90 km 18 KP			H16		
1.	Nina Oleinitschenkova	RUS	55.23	1.	SUI	114.47
2.	Monika Dolezhalova	CZE	55.26		Matthias Kyburz	38.28
3.	Lucie Machutova	CZE	55.54		Philipp Sauter	38.08
8.	Kati Rooni	EST	59.34		Martin Hubmann	38.11
16.	Eleri Hirv	EST	63.04			
27.	Ly Trei	EST	68.06	2.	CZE	120.23
57.	Grete Gutmann	EST	84.54		Daniel Hajek	40.54
					Matij Klusaeek	38.58
					Jakub Zimmerman	40.31

H16	7.30 km 18 KP			3.	HUN	123.24
1.	Jakub Zimmerman	CZE	56.19		Gabor Turcsan	38.27
2.	Daniel Hajek	CZE	57.19		Marton Mets	42.28
3.	Arturs Paulins	LAT	63.11		Gergely Györgyi-Ambro	42.29
14.	Kaspar Kork	EST	66.31			
19.	Lauri Sild	EST	67.47			
50.	Kristo Heinmann	EST	82.13			

H18	9.00 km 22 KP			EST	DISK	
1.	Shtipan Kodeda	CZE	67.22		Kaspar Kork	DISK
2.	Michal Krajeik	SVK	69.35		Kristo Heinmann	52.17
3.	Shtipan Holas	CZE	71.31		Lauri Sild	39.13

H18	1.CZE	130.21
	Shtipan Kodeda	41.58
	Alesh Maly	45.07
	Shtipan Holas	43.16

2.	HUN	135.29
	Andras Szabo	44.16
	Mate Kerenyi	46.07
	Zsolt Lenkei	45.06

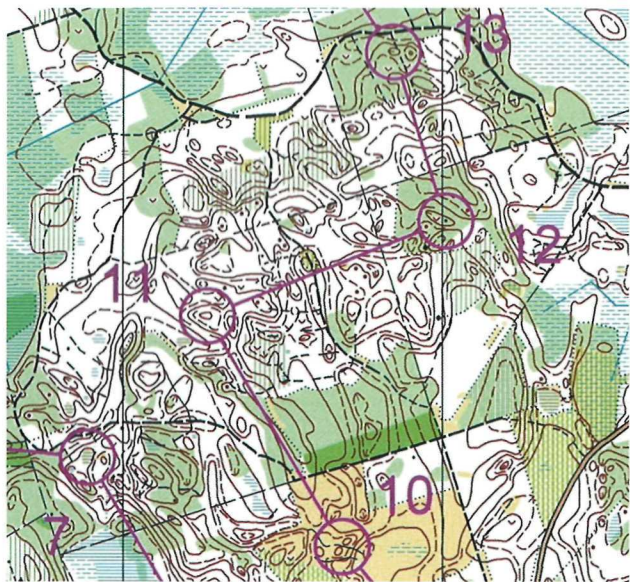
3.	GER	136.36
	Sören Lösch	45.54
	Sebastian Bergmann	45.44
	Philipp Müller	44.58

11.	EST	152.05
	Martin Simpson	54.20
	Lauri Tammemäe	47.12
	Timo Sild	50.33


mis jooksu veelgi raskemaks muutis.

Teatepäeva hommikuks oli palavus taandunud ja taevas paistis vihmapiilvigi. Start ja finish paiknesid kohaliku sanatooriumi aias, mis andis raja-meistrile võimaluse planeerida radade lõppu detailse pargiorienteerumise.

Kati Rooni



Kes otsib, see leiab!



X dream

II osavõistlus

Seiklusspordisarja Hansapank Xdream 2005 teine etapp peeti 11.-12. juunil Põlva- ja Võrumaa metsades Meenikunno raba külje all võistluskeskusega Nohipalu RMK keskuses. Korraldajateks sedapuhku OK Võru ning Seiklusklubi Xdream.

Siinse piirkonna kaunist loodust tuli seljatama 118 kolmeliikmelist seiklustejanulist võistkonda. Siinkohal suur tänu kõikidele toetajatele, kaasaajatatele ning eeskätt Põlvamaa Keskkonnateenistusele, kes andsid võimaluse ürituse läbiviimiseks.

Teine osavõistlus jääb osalejatele kindlasti meelde mitmete uuenduste ja läbielamistega, millest valdav osa olid plaanipäraseid.

Üheks eripäraks oli tavalisest tervelt 12 tundi hilisem stardiaeg, mis andis taibukamatele alust eeldada, et sel korral avaneb võimalus ka lambivalgel mööda metsaradu uidata.

Õnneks oli valdav hulk osalejaid sellest informeeritud ning kevade jooksul jõudnud vajaliku varustuse muretseda, mis mõneti oli kindlasti vesi pealampide müüjate veskile.

Teiseks suuremaks muudatuseks olid tavapärasest poole pikemad distantsid. Korraldajate arvates pidanuks see tekitama meelde jääva mälestuse kaunist suveõöst, kuid õnneks/õnnetuks leidis neid, kelle eksirännakud ja katsused kestsid pühapäeva pärastlõunani.

Mis oli sel korral rajal huvitavat?

Start kulmineerus ekstreemspordile igati asjakohase vihmasajuga, mis tagantjärele vajutas sügava pitseri raja läbimise kiirustele, sest pehmeks muutunud teekatte tõttu pikenes oluliselt rattaraja läbimisele kulutatud aeg.

Seiklusteotsijail tuli lisaks jooksule ning rata- ja kanuusõidule seista silmitsi kõikvõimalike üllatusega. Üheks atraktiivsemaks oli kindlasti ujumisetapp üle Paidra järve, mis enne võistlust suurt elevust tekitas, kuid tegelikkuses oli pea kõigile üsna meeltnööda. Vahetult enne vettekastmist prooviti vibuklubi Wolf kaasabil korraldada lisäülesandes osavust täpsuslaskmises.

Kanuusõidu oskuste testimine toimus õhtuhämaruses ja varahommikul ühel Eesti sõidetavamal kanuumatkade lõigul piki Võhandu jõge. Kahjuks oli suvine leitsak jõudnud teha korrekture jõe veetasemes, mis avaldus kasutuses olnud paatide ninadel.

Orienteerumise kõõgipoolelt kostitati A-rajajaid mäluorienteerumisega, kus Obinitsa orunõlval tuli osalejatel igas kontrollpunktis meelde jätta järgnev etapp. Kel mälu alt vedas, oli sunnitud eelmises KP-s mälu värskendamas käima. Ülesandele lisas kindlasti vürtsi teadmine, et punktide leidmisega tuli hakkama saada pimedas ...

A-rajal sõeluti terad sõkaldest juba esimesel jooksuetapil, mil tuli läbida „üle rahva keskmise“ keerukusega jalgsiorienteerumise rada.

Meenikunno raba ületamisel tuli määrata rabas lookleva laudtee pikkus, kusjuures iga eksitud meeter andis ühe trahvisekundi. 2250 m pikkuse teeülesande sooritasid nulliga kaks võistkonda: „Virumaa Metsameeste SK“ ning „Midagi huvitavat“.

Trahvirekordiks kujunes 8 minutit ja 30 sekundit, mis tähendas eksimust 1118 meetriga, ehk ca 50%-ga.

Võistluskeskuses tuli võistkonnal meeskonnavaimu üles näidata kotisjooksus. Eripära seisnes selles, et ülesanne nägi ette raja läbimise ühiselt.

Paremad võitsid

Kui lõpuprotokollidest rääkida, siis B-rajalt jõudis esimesena üle lõpujoone võistkond „Lajos X team“ koosseisus Tarvo Klaasimäe, Tõnis Kruusmaa ja Siim Vinter, kulutades raja läbimiseks 6 tundi ja 51 minutit.

Omamoodi suurüllatuse valmistas naiskond „Garmont Challenge team“ (Viivi-Anne Soots, Liis Johanson ja Siiri Mere), kes lõpetas üldarvestuse teisena. Kolmandana lõpetasid „EO Map Briko team Mehed 2“. Palju ei puudunud, et neid oleks seljatanud absoluutarvestuse neljas „EO-Map Briko team Naised“.

Tundus, et pärast A-rajast loobumist said tublid naised B-rajajad liidrihjad enda kätte. Segavõistkondadest triumfeeris absoluutarvestuse viienda kohaga „Elusõõm“.

Pikemal rajal oli omaette klassist „ISC Adventure Team“ koosseisus Heiti Hallikma, Randy Korb ja Rain Lond ajaga 11 tundi ja 4 minutit. Edukalt MM-katsevõistluselt tulnuna suutsid nad teha selgi korral eeskujuliku etteaste.

Poolerajal liidrihje hoidnud „EO Map-Briko team Mehed“ kaotasid lõpuks poole tunniga ning kolmandana „Salomon X-Adventure team“ juba 45 minutiga. „Silja-Sport“ segavõistkondade parimana oli finišis viies.

Tuleb tunnistada, et paljud osalejad ja korraldajadki said liialt ekstreemsete üleelamiste osaliseks, aga eks see ole osa seiklusspordist. Tulevikus on põhjust tõsiselt aru pidada, kas minna nn „Läti teed“, kus katsumuse lõpetavad vaid vähesed või lühendada radade pikkust ja ka tehnilisust ning muuta sellega konkurents tihedamaks?



Julgelt vette ja ikka edasi!

Vastuse peaksid andma järgmised jõuproovid Nõval ja Viljandis. Ühes võib siiski kindel olla - seiklused olid, on ja jäävad!

Seiklusklubi Xdream

“Ei, lihtsalt mööda teed sõitmist VXi seiklusvõistlusel küll ei tule,” kinnitas maikuu Kristaps Liepins, üks tuntumaid Läti seiklusspordivõistluste korraldajaid klubist Vertikale X (lühendatult VX). “Meie võistlus saab olema kõige raskem, mida te iialgi kogunud olete,” lubas Normunds Lisovskis, teine VXi eestvedaja, suuremeelselt juurde. Meie, ISC Adventure teami liikmed, naersime rahulolevalt, sest äsja seljataha jäänud 15-tunnine MonaXi võistlus Madona lähistel tundus tõesti lühikesevõitu.

MARET VAHER

60-tunnine seiklusspordivõistlus “läti stiilis”

Ei jõudnudki palju vett Liivi lahte voolata, kui 15.-18. juulini Liepajas toimunud VX Latvia 2005 seiklusspordivõistlusel tundsin iga keharakuga, et:

1)lätlased on sõnapidajad mehed,
2)see oli tõesti karmim võistlus, mida siiani olen läbi elanud,
3)omadussõnal “läti” on seiklusspordi kontekstis väga konkreetne tähendus – sõna, millele on raske kirjapildis seletust anda ja millest arusaamiseks tuleb seda ise kogeda.

Võistlust peeti 3 võistlusklassis: eliit kontrollajaga 60 tundi, sportklass (40) ja nn massklass (20). Võistkondi vastavalt 14, 22 ja 48 – kokku 84 neljaliikmelist segavõistkonda 336 võistlejaga.

Püüan alljärgnevalt edasi anda mõningaid fakte sellest kõige-kõige võistlusest. Õige tunde saamiseks tuleks kõik ise läbi elada.

ISC Adventure Teami kuulusid lisaks allkirjutanule Randy Korb, Alar Viitmaa ja Heiti Hallikma. Eliitklassis võistles teinegi Eesti tiim: Mountain Loghome Adventurers (Tanel Kannel, Ruth Vaher, Timo Palo ja Andres Minn) ning 40tunnise võistlusajaga sportklassis tegi kangelaslikult lõpuni ja sai 5. koha kuue lõpetanu hulgas Twister (Sven Liivand, Erki Erm, Marge Erm ja Ruslan Simagin).

Kirjutamise ajaks on katsumustest möödus juba terve nädal, jalgade paistetused on taandunud, nahk hõõrdunud kohtadest (õlgadelt – seljakotirihmadest, pahklult – jaltsist) enam-vähem taastunud, kriimustused-mädavilid peaaegu kadunud.

Toon väljavõtteid teekonnaraamatust (ehk roadbook'ist või reitikirjast, nagu seda etapide ja punktide lühikirjeldust slängis kutsutakse) ning ühtlasi ka kellaajad igal etapil, mil nimetatud võistkonnad seda läbisid ning lühikesed kommentaari. Pisut põhjalikuma ülevaate leiab ISC Adventure Team'i elamustest www.isc.ee koduleheltestiitiumide alt.

Start anti reedel, 15. juuli õhtul kell 23 linna keskelt kanali äärest, kuhu võistlejad olid ühises kolonnis sõitnud.

Jooks 8 km SF1 (Stardi-finishi ala nr 1) -> KP 0 (muulil keset Liepaja järve)->KP1 (järve vastaskaldal)->tagasi SF1.

Muulilt järve vastaskaldale rinnuni vees

dessanti tegevat inimahelikku oli uhke vaadata, aga tagasitee valisime siiski mööda maad ümber järve otsa joostes. Vaheajapunkti jõudsime tarasid ja okastraataedu ületades üllatuslikult esimestena. Kell oli 00.29 (aeg etapil 1:29), järgnesid Vixotaji ajaga 1:34, Campo Clubs (Campo) – 1:38, Zippo Venemaalt (väidetavalt pidasid end kindlateks liidriteks) – 1:45, Mountain Loghome Adventurers – 1:45.

Ratas 5.5 km

Sõit linna keskelt meres asuva muuli algusesse ja ühtlasi kolme eriülesande alguspunkti. Sõitsime õigest teestast mööda ja tegime väikse kaare, kaotades kiireimatele neli minutit. Veel loetakse kaotusi ja võite minutites!

Kell näitas: ICS 00.48, Vixotaji 00.50, Zippo 00.50, Campo 00.53, Loghome 1.05.

Kolm eriülesannet

Need sisaldasid kokku 11 km jooksu ja 400 m ujumist, lisaks peidetud punktide otsimist vanades maa-alustes rannakaitserajatistes ja liikumist muulil mööda libedaid kivirahne. Lõpetasime hommikul kell 7.28, aega kulus ülesannete täitmiseks 6:40 ja see sisaldas umbes kahte tundi kadunud võistkonnaliikme ootamist-otsimist muulilt ning merelt. Juhtis Vixotaji, kell oli 6.51. Teised läbisid selle punkti järgmiselt: Campo (9.03), Zippo 9.10, Loghome 10.45.

Ratas 34 km SF3ni

Sõit mahajäetud sõjaväebaasini kulges enamasti treppisõidetud kruusateel, sekka soostunud metsasihti ja lõpuks paar kilomeetrit asfaltteed. Järjestus: Vixotaji (8.48), ISC (9.16), Campo (11.05), Zippo (11.09), Loghome (13.20).

Orienteerumine 12 km

Kaart 1:50 000, väidetavalt seisuga 2000. a., tegelikult olid kõikidel kasutatud kaartidel kajastamata objektid (uued teed ja raiesmikud) vähemalt 10 aastat vanad. Vixotaji – 11.50, ISC – 12.17, Zippo – 14.07 (etapp 2:58 – kiireim

aeg), Campo – 14.32, Loghome – 16.32.

Ratas 44.7 km

See etapp sisaldas 5 km laudteed rabas ja eriülesannet nr 4, milleks oli lagunenud raudteesilla ületamine ratastega. Kuna sillale saamiseks tuli ronida mööda kõisredelit ca viis meetrit ning sillast üleminek kõite abil mööda kitsast toetuspinda võttis omakorda kaua aega, siis tekkis alates 3. kohast ülesande sooritamiseks pikk järjekord. Korraldajad otsustasid lubada järgmised võistkonnad harjutust tegema ilma rattata. Rattasõit sillani: Vixotaji – 13.35, ISC – 13.42, Zippo – 16.36, Campo – 16.50, Loghome – 18.20.

Eriülesande sooritamine: Vixotaji – 14.39, ISC – 14.49.

Järgnevad võistkonnad sooritasid ülesande ilma rattata, üldine kellaage sisaldab järjekorras ootamist, mis hiljem tulemustest maha lahutati (etteruttavalt olgu öeldud, et keegi neist lõppaega ei saanudki): Zippo – 18.40 (ootusaega 1 tund 25 min), Campo – 19.09 (1:34), Loghome – 20.31 (1:23).

Rattasõit jätkus kuni rabani, mille laudteel sai vahelduva eduga (kukkumistega) sõita. Seis rabaäärses vaheajapunktis: Vixotaji – 15.50, ISC – 16.05, Zippo – 20.17, Campo – 20.54, Loghome – 22.34.

Pärast laudteed jätkus rada mööda metsateid kuni SF4, mis oli ühtlasi ka hilisema raftingu-sõidu lõpp-punkt.

Vaheajad SF4: Vixotaji (aega pole võetud, koht 1. Kell on umbes 18.), ISC (aega pole võetud, koht 2., jõudsime lätlastele järele, kohtasime neid võileiva-peatusel.), Zippo – 21.46 (2.03), Campo 22.54 (2.08), Loghome 01.11 (2.37).

Orienteerumine 3,7 km kuni raftingu algusesse

ISC – 19.25 (aega ei tea, umbes 1:25), Vixotaji – 19.39 (aega ei tea, umbes 1:39), Campo – 03.15, Zippo – 05.06, Loghome

– 06.23.

Parve ehitamine (st 2 traktorikummist ja lepatüvedest ujuva aluse meisterdamine): ISC – 19.51, Vixotaji – 20.19, Campo – 03.59), Zippo – 06.20, Loghome – 07.24. Meie edu pandiks oli nähtavasti väga lihtsa ujuvahendi konstrueerimine, mis samas liikumiskiiruses uhkematel alustele alla ei jäänud.

Rafting (parvetamine) 4,8 km

Traktorikummidena parvetamine olevat lätlaste rahvuslik spordiala, kuigi võistlusjärgsetes kommentaarides kuuldus kohalike suust isegi ähvardusi peakorraldaja garaazhi sisse murda ja need needud traktorikummid läbi torgata, et ükskord sellest ülipopulaarsest võistlusalast lahti saaks. Tundes korraldajaid, tundub sedamoodi, et järgmisel korral oleks siis alaks katkiste kummidega parvetamine. Meie istusime kaksiratsi kahekaupa kummide peal ja lükkasime harulistest lepaokstest tehtud mõladega hoogu juurde.

Seis pärast raftingut: ISC – 21.54 (etapil 2:03), Vixotaji – 22.33 (2:14), Campo – 06.29 (2:30), Zippo – 09.00 (2:40), Loghome – 10.15 (2:51). Kiirem aeg – 1:52 (Rigas 3sturu fabrika).

Kohtame punktis SF4 venelaste Zippot, nad on väsinud ja tusase olemisega, hoolimata saateautost (!!), mille avatud tagaosast paistab priimus. Kui see pole reeglites keelatud kõrvaline abi, siis mis see on?!

Ratas 26 km kuni legendaarsesse SF5.

Olime rajal olnud juba terve ööpäeva, kätte on jõudnud pühapäev. Tegime vigase kaardi ja oma rumaluste tõttu ca 20 – 30 minutit vigu. Parima aja saab sellel etapil teine eestlaste võistkond. Oleme neist siiski 11-tunniga ees. ISC – 1.23, Vixotaji – 1.37, Campo – 10.14, Zippo – 12.15, Loghome – 12.43.

Jalgsiorienteerumine 34 km

See ala murdis enamuse eliitklassi võistkondi. Oma uhkuseks tuleb mainida, et ISC oli ainus, kes, hambad ristis, otsis üles kõik punktid, hoolimata sellest, et trahv läbimata punkti eest (kaks tundi) oleks edasist sooritusvõimet ja võistlust silmas pidades olnud mõistlikum ning kiirem lahendus.

Agas tol hetkel me jätkamist ei plaaninud ja tahtsime vaid korrektselt etapi lõpus katkestada. Alustasime etappi kohe sinna jõudes, kuigi Vixotaji otsustas kuni valge tulekuni magada. Pärast poolteist tundi ekslemist ja KP otsimist, otsustasime ka meie paarkümmend minutit metsas magada. Lõpuks pikenes paus 40 minutini. Minnes tagasi kohta, kus teadsime end paigas olnud olevat, kohtasime reipal sammul astuvaid sõpru Vixotajist!

See ei jäänud sel rajal meie ainsaks kohtumiseks. Viimast korda jõudsime neile järele teel viimasesse, 21 KPsse, kuid otsustasime valida oma variandi ja ... eksisime mõlemad. Hiljem selgus, et nemad loobusid 21. KP otsimisest, kuid meie mitte ja nii olime etapi lõpuks juba 3 tunniga maas. Keskmiseks liikumiskiiruseks

kujunes meil pisut alla kahe kilomeetri tunnis.

Raja keskel oli eriülesanne 5, milleks oli lagunenud sõjaväebaasi maa-alusest ehitisest peidetud punkti otsimine. Hoone käikudes ulatus jääkülme vesi üle põlve. Punkt ise asus kavalalt ehitise teisel korrusel, kuhu saamiseks tuli kaaslaste abiga ronida. Punktis tuli teha võistkonnast foto.

Seis jalgsirännaku lõpus: Vixotaji – 17.36 (jättis võtmata KP 21), ISC – 20.27, Campo – 04.50 (jättis võtmata KP 21). Ülejäänud võistkonnad katkestasid sellel etapil. Zippo näites punktis 19 ehk kirjeldatud sõjaväeosas, kust selle etapi lõpuni oli linnulennult veel 15 km. Mountain Loghome Adventurers murdus KP 16 otsides, mis oli raja teine punkt ja asus raja esimese kolmandiku lõpul.

Pärast taas inimeste sekka jõudmist, veepudelite täitmist (jook lõppes otsa juba päeva esimesel poolel!) ning turgutust piima ja saia, ei tundunudki elu enam nii kole. Jätkamine oli enesestmõistetav. Haarasime rattad ja ruttasime järgmise punkti poole, milleks oli hobusekasvatuse. Teel tegime ühes poes toiduvarude täiendamiseks peatuse.

Ratas 11 km+ ratsutamine 2 km + ratas 1,5 km + ujumine 1,5 km

Ratsutama pääses eelmises punktis saadud info kohaselt kuni kella 22ni, meie jõudsime kohale 21.52, Vixotaji oli saabunud sinna 19.00. Ratsutamisele ja järgnenud rattasõidule kulus lätlastel 37 minutit meie 45 vastu. Olime seega ujumisetapiks (tegelikult õhkmadratsitel sõudmiseks) valmis kell 22.37, kui hakkas kiiresti hämaruma. Lätlased olid meist täpselt kolm tundi ees. Campo jättis ratsutamise vahele ja jõudis ujuma esmaspäeva hommikul kell 6.45. Kuigi korraldajad hoiatasid, et üks punkt on vist tugeva tuulega minema ujunud, kammisime ikkagi hoolikalt kõrkjates. Harjutuse peale kulus meil 1:33, Vixotajil 1:48 ja Campol 1:20.

Ratas 15 km tuttavasse sõjaväebaasi SF3.

...Seal ootas meid angaarseintele kinnitatud köitel ronimine ja paralleelköitel kahe angaari vahelise ala ületamine. Sõitsime SF3 poole pikaseme pimeduses ja paduviimas. Uni vaevaks kõiki, kiirus langes isegi 17 – 18 kilomeetri tunnis. Tegime veel umbes 10 minutilise vea, keerates liiga vara peateelt ära. Järjestus:



Vixotaji – 22.34, ISC – 1.56, Campo – 10.32.

Kõieharjutus

Vixotaji – 23.08, ISC – 2.28, Campo – 11.06. Siit saadeti Campo kontrollaja lõppemise tõttu otseselt finishisse, esimesed kaks aga jätkasid võistlust korraldajate poolt lühendatud rajal.

Ratas 21 km

Jõudsime poldrile. KP võtmiseks ujusime üle kraavide-kanalite ja jõudsime lõpuks eriülesandeni 10. Siin tuli parvetada rattad juba tuttavate kummide abil üle ühe laiema kanali. Ise ujusime kumme ees lükates. Vaheaeg enne parvetamist: Vixotaji – 2.00 ja ISC – 4.30.

Nagu selgus, on pimedus lätlastegi hoogu vaigistanud. Meie olime poldril juba hommikuahetuses. Ujumine mõjus värskendavalt ja peletas mõneks ajaks une.

Rattasõit Liepaja keskele, SF1-de – 20 km

Jõudsime viimase harjutuse – kanuusõidu algusesse kell 5.50 (1:20 viimase rattasõidu aeg), olime lätlastest maas 1:50 (nende vaheaeg vastavalt kell 4.00, 2:00). Kui siia juurde arvestada veel 2 tundi trahvi 21 KP eest, pidi jõudude tasakaal üsna võrdne olema. Kõik polnud siiski veel kaotatud!

Kanuusõidu pikkuseks oli algselt planeeritud 17 km, nüüd lühendatuna umbes 8.5 km. Kuulsime korraldajatelt, et mõni sportklassi võistkondadest ei leidnud ühtegi punkti ja mõni sai kõik kätte. Valisime ringi selliselt, et raskeim punkt jääks viimaseks.

Otsustasime riskida ja jätta kanuu pärast esimest KPd järve äärde pilliroovõssa, joostes edasi mööda kanalite ääri ja vajadusel ujudes. Viimase punkti piirkonda jõudes kohtasime Vixotajid mööda kanalit "mõlomas". Tervitasime taas rõõmsalt ja kuulsime, et neil on plaanis viimane, eriti raske punkt, võtmata jätta. Agas meie otsustasime vähemalt üritada seda leida. Pärast 15-minutilist ragistamist oligi punkt leitud. Jooksime üllatavalt kergel sammul ja nii kiiresti, kui jaksasime mööda kanalite ääri tagasi kanuu juurde. Hüppasime peale ja suundusime finiši poole!

Pillirootihnikust välja sööstes vaatasime pingsalt ringi – kus on lätlased? Ei hakanud neid paistma ka siis, kui muulist, millel asus KPO, kanuud üle kandsime. Siiski ei lasknud me tempot alla enne finishiliini ületamist. Lõppaeg: 1.ISC 9.28 (kanuu 3:38), 2.Vixotaji 9.50 (5:50). Tulemused vastavalt 58 tundi ja 28 minutit ning 60 tundi ja 50 minutit. Rohkem võistkondi eliitklassis aegu kirja ei saanudki. Paremusjärjestus selgitati läbitud punktide arvu järgi.

Auhinnad?

Eelkõige elamus ise. Ka pisut erinevat matkavarustust – kaks väikest priimust, väldushshi, magamiskotti ja pudel kihisevat jooki võistkonna peale ning kõigile VXI T-särgid. - Lisaks igaühele kolm 20latist kinkekaarti spordi- ja matkatarvete poodidelt.

Olle Kärneri eesmärgiks on MM-i tavaraja medal



ARVO SAAL

Just sel ajal kui ajakiri jõuab lugejani, kogunevad maailma paremad orienteerujad Jaapanisse, et selgitada tänavusi orienteerumisjooksu maailmameistreid.

Medalilootustega lendas Tõusva päikese maale ka Eesti koondis. Järgnev on kokkuvõtte paari nädala tagusest jutuajamisest koondise liikmete ja treeneriga.

Plaanis kohaselt lennatakse Helsingist Osakasse ning sealt sõidetakse edasi 200 km kaugusel asuvasse MM-i toimumiskohta, kuhu jõutakse 4. augusti õhtuks. Võistlusreis on kallid, hinnaks tuleb umbes 33000 krooni inimese kohta.

Koondise treener Tarvo Avaste ütles, et Olle Kärneri eesmärgiks on tuua koju tavaraja medal, väiksemat eesmärki ei saa ta endale seada. Teistelt lootis treener kõigepealt finaali 45 parema hulka jõudmist ning seal kohta 25 seas. Teatejooksus oleks esikümnesse jõudmine suurepärase tulemus. 11.-12. kohaga võiks rahule jääda. Samas kartis Avaste, et teates võib jooksjatel tekkida emotsionaalne langus.

Tänavu juba mitmetel võistlustel medaleid võitnud Olle Kärner ise arvas, et ennustada on raske. Tal on plaanis joosta nii tava- kui ka lühirada. Mõlema ala eeljooksud on aga teineteisele järgnevatel päevadel ja pärast neid tuleb hinnata oma jõuvarusid. „Kui läheb raskeks, tuleb valida vaid üks,“ ütles ta. „Aga see on muidugi suur risk.“

Samas ei olnud kellelgi päris selge, mis sportlasi Jaapanis tegelikult ees ootab. Teada on, et seal on suured mäed ja meie orienteerujatele väga harjumatu suur niiskus. „Hakkama tuleb saada ajavahe, palavuse ja niiskuse ning erilise maastikuga,“ kinnitas Olle Kärner.

Kuna tegemist on eurooplastele harjumatu maastikuga, siis võivad seal skandinaav-

lasedki pöruda ja medaliehitlusse sekkuda paljude maade orienteerujad. Leedulased pakkusid suvel välja, et soovijad võiksid treenida Vilniuses, kus on maailmameistrivõistlustele sarnane maastik. Tegelikult on Vilniuses kaardipilt küll sarnane, aga kõrgustevahe nõlval kõige rohkem 50 meetrit Jaapani 150 vastu.

Tarvo Avaste usub, et MM-il on hea läbitavusega lainetav nõlv, kus tõenäoliselt hakkavad otsustama teevalikud. Joosta tuleb harjumatult pehmel pinnasel, mis on selliseks muutunud aastatega maapinnale kogunenud okkapadja tõttu.

Eesti koondise kinnitas EOL-i juhatus. Meestest lähevad sprindirajale Andreas Kraas, Mati Tiit ja Marek Nõmm. Lühirajal esindavad Eestit Andreas Kraas, Marek Nõmm ja Olle Kärner ning tavarajal Olle Kärner ja Rain Eensaar.

Treeneri sõnul sõltub meeste tavaraja kolmas jooksja lühiraja eeljooksu tulemusest. Kui Kraas või Nõmm lühiraja finaali ei pääse, on ühel neist võimalus proovida tavarada. „Kui mõlemad tahavad teadet silmas pidades siiski tavarajast loobuda, tuleb mul endal viimases hädas ketsid jalga tõmmata,“ ütles Tarvo Avaste. „On ka võimalus, et tavarajale lähebki kaks meest.“

Teatemeeskonnas stardivad Marek Nõmm, Andreas Kraas ja Olle Kärner. Millises järjekorras joostakse, see selgub kohapeal. Ainus naisvõistleja Kirti Rebane plaanib osaleda nii sprindis, lühirajal kui ka tavarajal.

Katsevõistlustel jooksis MM-i koha sprindiks välja Erkki Aadli ja oleks ilmselt saanud joosta ka tavarada, aga ta oli sunnitud jalavigastuse tõttu Jaapanisse sõidust loobuma.

Maailmameistrivõistluste ajakava

Pühapäeval, 7. augustil	Lühiraja eeljooksud
Esmaspäeval, 8. augustil	Tavaraja eeljooksud
Kolmapäeval, 10. augustil	Sprindi eeljooksud ja finaali
Neljapäeval, 11. augustil	Lühiraja finaali
Reedel, 12. augustil	Tavaraja finaali
Pühapäeval, 14. augustil	Teade



Koondise
PEASPONSOR:

toetajad:



Aprote





4ESTi eredaimaks hetkeks oli sprint

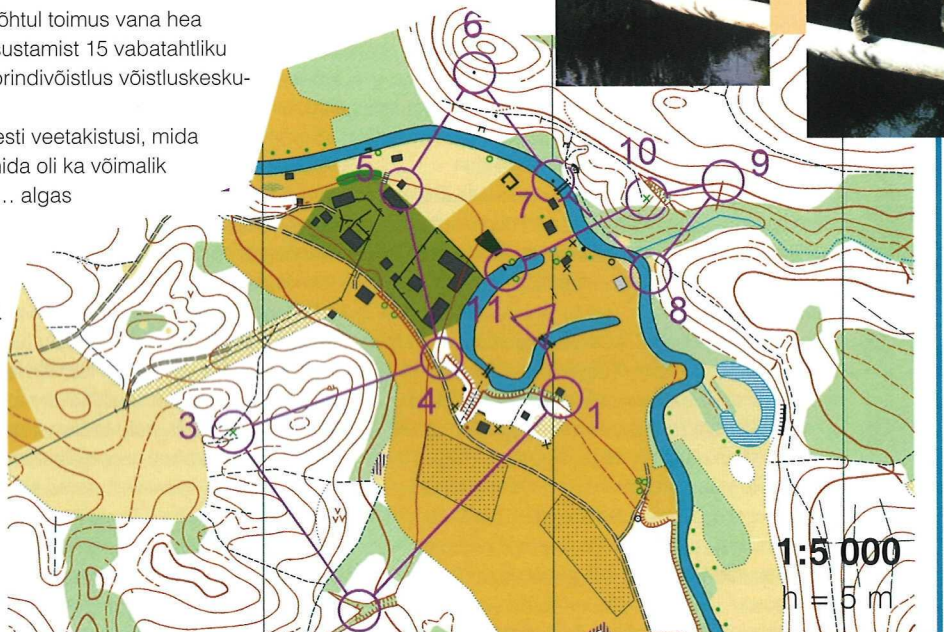
4ESTi kolmanda võistluspäeva õhtul toimus vana hea traditsiooni kohaselt enne autasustamist 15 vabatahtliku osavõtul show-elementidega sprindivõistlus võistluskeskuse lähiümbruses.

Seekordne rada pakkus rohkesti veetakistusi, mida sai ületada mitmel moel, kuid mida oli ka võimalik ümberjooksudega vältida kuni ... algas finišisirge.

Viimane punkt asus nimelt ujumissilla otsas ja sealt algav finišikoridor kulges otse üle tiigi. Ka K-punkti valiti ümberjooksu asemel tiigi ületamine palki mööda või veest läbi sumades.

Pealtvaatajatel oli igatahes ligi poole tunni jooksul elevust kuhjaga.

Sixten Sild



Orienteerumistehnika näiteid.



Teerajaorienteerumine Rocca al Mares

TA OK ja Eesti Invaspordiliidu ühisel ettevõtmisel peeti 18. juunil, päev peale Eesti sprindimeistrivõistlusi Rocca al Mare Vabaõhumuuseumis veel üks isesorti võistlus – teerajaorienteerumises.

Vabaõhumuuseum osutus sellise võistluse jaoks ideaalseks kohaks – sillutatud teed, mida mööda on võimalik sõita ka ratastoolis, silmailuks kenad talud ja tuulikud, ilus parkmets. Võistlust soosis ka ilus ilm. Kuigi võistlejaid ei olnud palju, oli neid just paras hulk, et nii korraldajad kui ka huvilised sellest o-alast maitse suhu saaksid.

TRO nõuab orienteerumisjooksuga võrreldes veidi teistsugust silma nii võistlejatel kui ka rajameistrilt. Rajameister Ilmar Kirjanen oskas hästi ära ennustada võistlejate oskused ning oli välja nuputanud just parajad ülesanded – kellelgi ei õnnestunud õigesti vastata päris kõiki ülesandeid, ent parimad jõudsid maksimumtulemusele küllalt lähedale.

Avatud klassis sai esikoha Risto Agu. Paraolümpia klassis hõivas kõrgeima koha Vjatsheslav Talanov. Järgmine võistlus on plaanis korraldada sügisel, peale suvepuhkusi. Loodetavasti leidub siis ka uusi kaasalõõjaid.

Lauri Leppik



Võistlusest osavõtjad vahetavad muljeid.

Noorkotkad ja kodutütred orienteerusid Kirikumäel

Võrumaal Kirikumäel toimus 12. - 15. juulini noorkotkaste ja kodutütarde vabariiklik suvelaager, kus osales ligi 350 noort kõigist Kaitseliidu malevatest üle Eesti. Külalistena olid laagris ka Tallinna julgestuspolitseinike neli last ja 10liikmeline Läti Jaunsardze esindus.

Laagripäevade üks võistlusala oli orienteerumine, kus iga malevat esindas noorematest (kuni 14a.) ja vanematest (kuni 17a.) noorkotkastest ja kodutütardest moodustatud neljaliikmeline võistkond. Ligi viiekilomeetrisele soisele ja võsasale rajale startis 22 võistkonda. Et noorkotkad ja kodutütred peavad olema väga mitmekülgsete oskustega, pidid võistlejad kümnes kontrollpunktis kirja panema ka Eesti vanasõnu. Vale vastus tõi võistkonnale miinuspunkte, mis tihti saidki tulemuse määramisel saatuslikuks.

Üllatavalt tasavägises võistluses saavutas nooremas vanusegrupis esikoha Harju maleva võistkond. Rapla maleva noorkotkad ja kodutütred lõpetasid teisena ning Sakala maleva võistkond oli kolmas. Vanemas vanuserühmas võitis Järva malev. Teiseks tuli Võrumaa ja kolmandaks Saaremaa noorkotkaste ja kodutütarde võistkond. Külalisvõistlejad Lätist

saavutasid 7. koha.

"Rada oli raske ning kontrollpunktide leidmisel pidi väga täpne ja tähelepanelik olema, kuna mõni punkt oli tihedas võsas raskesti märgatav", nentis Priit Kõiv Võrumaa võistkonnast. "Üldse oli see üks laagrite raskemaid võistlusi."

"Hea, et kõik võistkonnad lõpetasid. See näitab noorte head taset, mis aasta-aastalt paraneb", oli rajameister vbl Jaanus Tammesoo võistlejatega rahul.

Noorkotkastele ja kodutütardele on orienteerumine alaks, millel põhinevad paljud teisedki sõjalis-sportlikud võistlused. Raskeim ja tähtsaim nendest on Mini-Erna. Seetõttu on orienteerumine laagrite lahutamatu osa ja raskete radadega ollakse harjutud.

Silver Sild

Instruktor-noortejuht

Valdade suvemängud

XIII Eesti valdade suvemängud toimusid 2. juulil Valgutas. Korraldajad: EMSL „Jõud“ ja OK Kape, rajameister Meelis Zimmermann.

Võistkondlikku arvestusse läks 5 paremat tulemust. Võistkondi lubati koostada antud valla territooriumil elavatest või põhikohaga töötavatest (õppivatest) sportlastest.

Osalenud 23 vallast olid üldkokkuvõttes paremad Tartu vald (178 p), Otepää vald (176) ja Audru vald (175).

D21 6,66 km 12 KP		
1. Kristi Vassil	Otepää	53.47
2. Mariann Sulg	Kehtna	1:02.48
3. Thea Kaljur	Märjamaa	1:05.33

D35 4,67 km 8 KP		
1. Kaja Traks	Audru	46.30
2. Minija Pääslane	Tartu	47.15
3. Margit Rõõm	Tartu	48.30

D45 3,85 km 9 KP		
1. Liivi Parik	Otepää	32.14
2. Ene Sulg	Kehtna	36.54
3. Ülle Kadak	Tarvastu	37.54

H21 9,03 km 18 KP		
1. Inno Ling	Tarvastu	52.32
2. Tõnis Vaiksaar	Viiratsi	52.56
3. Kristjan Trossmann	Oisu	53.26

H40 5,11 km 9 KP		
1. Indrek Ümarik	Tartu	34.52
2. Kalev Kõiva	Kose	37.47
3. Peeter Kangur	Audru	39.58

H50 4,67 km 8 KP		
1. Jüri Leesmäe	Audru	30.29
2. Koit Paasma	Tarvastu	32.12
3. Peeter Adler	Otepää	33.42

Margus Hallik võitis pealinna meistrivõistlused

23.-24. juulil peeti Tallinna lähedal Männikul Tallinna karikavõistluste I ja II etapp ning teisel päeval ühtlasi Tallinna MV tavarajal. Võistlused toimusid küllaltki kammerlikus õhkkonnas – rajameister Kaido Nurja loomingu austajaid oli kohale kogunenud alla 40.

H21 klassi koondise kandidaatidest puudusid siiski vaid Rene Ottesson, kes võistles samal ajal Soomes ning Mait Mändmets. Maastik oli enamusele tallinnlastest teispäevakutest tuttav, siiski pakkus rada ka huvitavaid teevalikuid ja ATV-radadel täppisorienteerumist.

Järgmised Tallinna KV etapid peetakse 6.-7. augustil Raekülas ja Jõulumäel.

Järvamaa sprindi MV

14.06.2005

Korraldaja : JOKA

Rajameister : Paul Poopuu

H21 Rada (1): 13 KP 2,73 km

1. Raul Laas	JOKA	15.20
2. Raivo Pellja	JOKA	15.45
3. Gert Saamann	JOKA	15.57

D21 Rada (2): 12 KP 2,47 km

1. Sigrid Ruul	JOKA	18.48
2. Bärbel Albert	JOKA	19.00
3. Siiri Poopuu	JOKA	21.21

Väikelinnade orienteerujad võistlesid Hiiumaal

Orienteerujad võistlesid Tahkunas ning kavas oli lühendatud tavarada. Võistkondlikult võitis Põlva linn (122 p.) napi kahepunktilise eduga Kärdla ees. Kolmandaks tuli Türi linna võistkond (107). Paremusjärjestusse läksid kirja kolme parema nais- ja kolme parema meesvõistleja tulemused.

Suvmängudest lubati osa võtta Eesti kõikide väikelinnade (kuni 10 000 elanikku) sportlasi, kes elavad, töötavad või õpivad antud linna territooriumil

D16 3,64 km 10 KP		
1. Triin Aedmäe	Põlva	32.04
2. Adele Puusalu	Põlva	37.30
3. Karmen Alnek	Elva	37.33

D18 5,29 km 13 KP		
1. Liisi Reitalu	Kärdla	51.32
2. Triin Soonvald	Kärdla	55.30
3. Birgit Albert	Türi	1:00.28

D21 6,53 km 17 KP		
1. Merike Vanjuk	Kärdla	52.07

D35 5,29km 13KP		
1. Siiri Poopuu	Türi	56.37
2. Reet Johanson	Põlva	59.12
3. Ingrid Ranna	Elva	1:03.29

H16		
1. Raido Mitt	Põlva	38.26
2. Taaniel Tooming	Põlva	49.01
3. Kalev Ermits	Elva	51.50

H18 6,53km 17KP		
1. Martin Marga	Põlva	54.47
2. Jaanus Tilk	Kärdla	1:00.22
3. Meelis Aasma	Kärdla	1:12.15

H218,58km 20KP		
1. Olavi Ottas	Põlva	1:00.40
2. Mihkel Järveoja	Põlva	1:01.22
3. Raiko Kaasiku	Türi	1:07.40

H40 6,53 km 17 KP		
1. Toomas Mast	Kärdla	42.30
2. Indrek Reitalu	Kärdla	52.57
3. Kalju Tammeveski	Kärdla	1:01:03

Põlva teisipäevakud

21. juuni 2005
 KANEPI
 Korraldajad: OK
 Põlva Kobras
 Rajameister: Sander Vaher

Maastik ja kaart	hästi tehtud
Rada	hästi tehtud
Kohalesõit ja keskus	käib kah
Kohtunikud ja korraldus	mõnus
Isiklik sooritus	hästi tehtud
Ilm	O - unelm

MARET VAHER

Päevak toimus nelja tee ristmikul, ja tulijaid oli igast ilmakaarest: päripäeva lugedes Põlvast, Võrust, Otepäält ja Tartust. Minu kohalesõit Tartust kulges viperusteta, aga leidub ju vähe neid, kes end rohkem kohalikuks võiksid lugeda. Ja kuigi tähistuse alguseks oli kirjas Erastvere rist, polnud seal küll päevaku silti. Hoogu peatamata sõitsin siis järgmisesse,

Kanepisse tuldi igast ilmakaarest

Lajavangu teeotsa, sest kaart jääb ju sinna- poole, ning sealt leidsingi viida. Halb, kui liiga kohalik oled!

Stardipaigaks oligi Lajavangu. Kanepi- Antsla mnt ääres oli autodel piisavalt ruumi parkida, aga kuiva ilma tõttu oli tee väga tolmune ja inimestel selle ääres ebamugav liikuda.

Üllatas, et kaardile ei olnud trükitud kõikide radade numbrite järjestust, nagu olin harjunud Tartu neljapäevakutelt. Selle asemel oli eraldi paberist leheke, mida ma endaga muidugi kaasa ei võtnud. Olen harjunud õhtul kodus üle vaatama, kuidas teised rajad kulgesid ja nuputama, kui keegi juhtumisi metsas silma oli jäänud, et kuhu ta liikuda võis. Seekord aga jäi siis see lõbus ajaviide ära.

Kanepi kaardi põhjaosa, mida viimastel aastatel päevakuks on kasutatud, ei hiilga just oma orienteerumissõbralikkuse poolest. Olen

seal isegi rajameister olnud ning võistlejate ülehindamise pärast palju negatiivset kriitikat saanud.

Seekord olin meeldivalt üllatunud, et mets on paari aastaga niipalju "helerohelisemaks" ja kohati isegi "valgeks" muutunud ning kaart ja maastik omavahel klappisid, nii et ma rajaga reipalt ja sujuvalt hakkama sain. Pisut aitas sellele kaasa ka hilisem stardiaeg, nii sain esimesed 2 km Võhandu lammil joosta mööda sügavaid lohasid.

Kohtunikud olid asjalikud, stardi ja finishi- korraldus ladus, kuskil mingeid järjekordi minu ajal ei olnud. Ilm oli ka kena – päike ja piisavalt sooja.

Kokku käis metsas 166 päevakulist, 43 neist jooksis 3. rada ning 31 2. ja 4. rada. Ülejäänud 61 huvilist jagunesid 5 raja vahel.

Orienteerutakse ka esmaspäeviti

Tõrva linna laste orienteerumisesmaspäevakud toimusid maikuu juba neljandat aastat järjest. Kui alustati, siis oli see lihtsalt kompostrijooks. Eelmisel aastal sai joonestatud lihtne kesklinna pargi kaart ja ühel etapil proovisime valikorienteerumist. See meeldis lastele väga. Tänavu oli kõikidel päevakutel kasutusel juba päriskaart mõõtkavas 1:5000. Seda küll must-valgena, aga hästi loetav.

Võisteldi vanuseklassides kuni 7a, 8-9a, 10-11a ja 13-14a poisid- tüdrukud. Radade pikkus oli ligikaudu 1 – 1,5 km. Põhimõtteks see, et iga laps saaks hakkama ja kindlasti tulemuse protokoll. Kui puudus KP märged, siis lisati ajale 3 minutit. Tegelikult tuli seda lisada vaid mõnele üksikule osalejale.

Esimesel päevakul osales 80 last. Kõige nooremas vanuserühmas oli ka kolme-nelja aastaseid ja nemad käisid metsas koos ema või isaga. Enne starti täitis iga osaleja ise legendikaardi ja kinnitas rinnale numbri. Igal esmaspäevakul said kõik finishis shokolaadimedali ja Coca-colat või limonaadi.

Alates stardist oli kogu rada tähistatud lindiga, mis kontrollpunkti läheduses katkes. Nii teadis iga laps, et tuleb kontrollpunkti koht. Lint tegi metsas sik-sakke ja see laps, kes oskas natukenegi kaarti lugeda, läbis raja kiiremini kui lindi abi kasutades.

Kui esimesel esmaspäevakul tundsid kaardi vastu huvi vähesed, siis iga korraga tuli neid juurde. Kiiresti jooksvad lapsed olid algul väga imestunud, kui kehalise kasvatuse tunnis alati viimaste hulgas olnu neid kaardi abil võitis. Ka lapsevanematel tekkis huvi orienteerumiskaardi vastu.

Üldkokkuvõttes said auhinnad iga vanuseklassi kolm paremat ja kõik kõige nooremad, kes osalesid vähemalt kolmel korral. Auhinnalaud oli rikkalik: karikad võitjatele, suured maiustuste karbid, diplomid, eriauhinnad kolme lapsega peredele ja ka kõige nooremale osalejale.

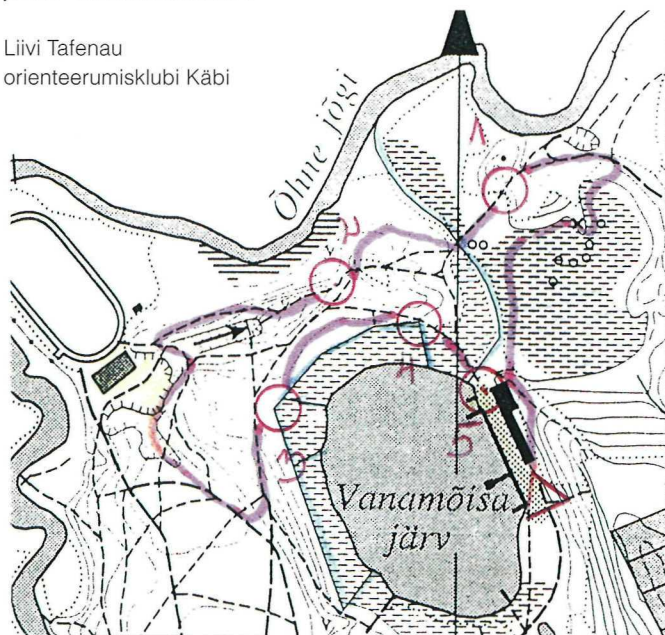
Neljapäevakul oli kokku 286 rõõmsatujulist startijat. Kohtuniketöö tegid

ära kaheksa meie klubi last ja kaks täiskasvanut, töötasuks sportlik aiapidu maiustustega minu koduaias.

Peale esmapäevakuid ongi vist suurim "tasu" korraldajale see, kui väga palju lapsi linnas vastu tulles ütleb lihtsalt „Tere!“

Laste esmaspäevakuid toetas Kultuurkapital, Tõrva Linnavalitsus, RR kaubanuse "Kevade" pood, Ülle Võrk Lillesalong, OÜ Rändur Projekt ja OÜ "Tõrva Kivitööstus".

Liivi Tafenau
 orienteerumisklubi Käbi



Muudatusi lähetuskulude maksmisel

30. juunil muutis Vabariigi Valitsus määrust, mis reguleerib seoses töö- ja teenistuslähete makstava päevaraha ning hüvitiste maksmist ja maksuvabastust. Määrustest kaotati mõiste "ühepäevane lähetus" ning tehtud muudatuste kohaselt on nii ühe- kui mitmepäevase lähete puhul päevaraha maksuvaba piirmäär 80 krooni riigisisese ja 500 krooni välislähete korral.

Lisaks täiendati määruisi sättega, mille kohaselt juhul, kui lisaks töödandjale maksab päevaraha ka mõni kolmas osapool või ainult kolmas osapool, lubatakse tema makstud päevaraha suhtes rakendada maksuvaba piirmäär. Muudatuse tulemusel saab töödandja võtta arvesse kolmanda isiku makstud päevaraha ning maksab ise juurde summa, mis võimaldab töötajal saada kokku päevaraha kehtestatud piirmäära ulatuses.

Kui teenistujale maksab päevaraha muu isik või asutus, on teenistuja kohustatud esitama ametiasutusele muu isiku või asutuse kinnituse päevaraha maksmise kohta või ise kinnitama selle saamist.

Kolmas isik võib olla eeskätt lähetatavat töötajat või teenistujat vastuvõttev isik või asutus.

Kolmanda isiku makstud päevarahale maksuvabastuse laiendamise aluseks on Riigikogus 20. aprillil 2005. aastal vastu võetud tulumaksuseaduse, sotsiaalmaksuseaduse ja maksukorralduse seaduse muutmise ning sellest tulenevate teiste seaduste muutmise seadus (RT I 2005, 25, 193).

Muudatuse kohaselt jääb püsima 70% päevaraha vähendamise võimalus vaid juhul, kui lähetele tagatakse tasuta toitlustamine. Toitlustamist asendava toiduraha osas on tehtud mõningad sisulised muudatused.

Samuti hakkavad uue määruise kohaselt kehtima maksuvabad piirmäärad loome- ja spordiliitude poolt loometöö või spordiga seotud lähete kulutuste katmiseks.

Määrus jõustub üldises korras, aga rakendatakse tagasiulatuvalt üldjuhul 1. juulist 2005. a.

Spordilähete seoses makstava hüvitise ja päevaraha maksuvabastust reguleerivad sätted jõustuvad samaaegselt spordiseaduse jõustumisega, s.o 2006. aasta 1. jaanuaril.

Väljavõte Spordiseadusest (Võeti vastu Riigikogus 6. aprillil 2005.a., RT I 2005, 22, 148)

§ 7. Spordilähetus

Spordiorganisatsioonil on õigus lähetada oma liikmeks olevaid või oma liikmeks oleva spordiorganisatsiooni liikmeks olevaid sportlasi, samuti treenereid, kohtunikke, spordiarste ning teisi spordi korraldamisega seotud isikuid põhikirjaliste eesmärkide täitmiseks väljapoole lähetatava alalise tegevuskoha asukohta, sealhulgas välisriiki ning maksta nendele lähete seotud sõidu- ja majutuskulude hüvitisi ning päevaraha.

UUS HITT

Bändide Claire's Birthday ja Koer laulva kitarristi Jaan Pehki, kes on laulnud kuulsaks hiti "Maiu on piimaauto", uusim laul sai inspiratsiooni „ähmis näoga“ seisvast orienteerujast.

Küsis Jaak Urmet (JU): „Mis oli viimane laul, mille sa treisid?“

Vastas Jaan Pehk (JP): „Orienteeruja“.

JU: „Ise tegid viisi, ise sõnad?“

JP: „Jaa.“

JU: „Kuidas see kõlab?“

JP: „Toon kitarr, mängin. (Jaan toob kitarr, häälestab seda ja laulab: „Orienteeruja jooksis mööda. Vaatasin, et tal oli väga kiire.“) Ja taustaks on kogu aeg: „Orienteeruja!“ Istusin Türil kõõgis, sõin võileibu, lugesin ajalehte ja siis läksid mingid orienteerumise võistlused maja eest mööda. Elanjärve ääres, seal jooksevad tihti-peale. Ja siis üks jäi kaardiga seisma ja vaatas väga ähmis näoga ringi.“

JU: „Jooksis mööda – ja kohe plaksti laulu?“

JP: „Nojah, vaatasin, et orienteeruja – ja siis hakkas peas käima: „Orienteeruja!“ Siis läksin teise tuppa ja ... (nii see laul sündiski –toim.)“

Uudis 22. juuli EPL laupäevalisast.



Unustamatu auhind

TÕNU RAID

1970. aastate algus lõi uue ajastu orienteerujaille. Mitmete ametiasutuste kehakultuurikollektiivid alustasid auhinnavõistluste korraldamist. Nii ka Tallinna Linnuvabriku, asukohaga Saha-Lool, otsustas korraldada auhinnavõistluste. Auhindadeks kuulutati seekord välja linnuvabriku omatoodang: kanamunad, vutimunad, broilerid, suitsubroilerid ja muu seesugune, mis kõvasti treenivale sportlasele alati hamba alla kuluvad.

Võistluskeskus oli tookordse Peterburi, nüüdse Narva maantee ääres. Maastik ja rada tüüpilised Põhja-Harju võsavahed. Ma ei mäleta selgelt, kas nägin enne võistlust ka peaaahinda, kuid

jooksu lõpetamise järel selgus juba mõne tunni jooksul, et mõlemad peaaahinnad sattusid meie peresse.

Harju Elu stamm-korrespondent Kalju Tiik tegi pilti ja kirjutas jutu kobrulehte. Neljapäevases orienteerumisnurgakeses oli lugeda, kuidas kanalised oma uute peremeeste üle rõõmustasid.

Üks auhindadest oli veel suitsetamata broiler, kes lehvitas tiibu ja tegi rõõmsalt kikerikii. Maire auhind oli vaiksem, kuid liigutas end temagi. Nimeks oli tal pärlikana.

Kujutage nüüd ette, kuidas kaks pesemata orienteerujat sõitsid Tallinnas busse vahetades Mustamäe poole ja kuidas selle pika vintsutuse peale auhinnad pidevalt ja rahulolematult häälitsevad. Linnarahvas mõtles kindlasti igas bussis sigadele, kelle pidamine vannitoas ikka tõsi on....

Minu Treffneri-kooli bioloogiaõpetaja Remm oleks kindlasti kõvasti üllatunud, kui ta oleks sel nädalal meie loodussõbralikku kooperatiivkodu näinud. Kaks päeva asusid sulelised meie kõõgis ja siis läksid naabrid uudishimulikuks.

Küsi, kas ma kiren ise hommikuse äratuse ja mis põrgu pärast just kell kuus ja just peldikus, kas mul pole raha äratuskella ostmiseks, kui tihti kukke üles tuleb keerata jne. Linnuvabriku toodangut hoidsime nimelt vannitoas ja sealt kostus tuulustoru kaudu kukelaul hästi üle kogu trepikoja viie korruse. Kuid vannitoal oli meie silmis üks eelis, kanapasa hais läks kohe ventilatsiooni.

Pärlikana kolis õige varsti vabasse õhku Pääskülla orienteerumise föderatsiooni presidendi Vello Rootsi ema hoole alla ja tema edasisest saatusest vaikib ajalugu. Kuke tapmise üksikasju ma ei paljasta. Kuid selle töö lõpus pidin tõdema, et laulusõna on õige, kuke tapp pole mehe töö.



Hola muchachos

Kõrvetav suvi on heisanud oma lipu kõrgele mastitippu, nii et Andrus Veerpalu peab veel pikalt kuivama ja näppu imema, enne kui ta "viletsa suusailma korral ühe alkoholivaba Saku tüüpi õlle" tohib võtta, nagu välja reklaamitud. Mõtled küll, et nüüd on käes see aeg, kus saab puhata ja akusid laadida, ent kahjuks tundub, et nõukaperioodi defitsiidiaeg istub siiski sügaval põues. Karmi kliimaga harjunud põhjamaa inimene kardab, et kohe-kohe saab Eestile eraldatud suve-limiit täis ning jookseb seetõttu amokki mööda ilusat kodumaad, et mitte millestki ilma jääda. Dr O diagnoos – eestlaste ajad on pehmeks haudunud nagu mulgikapsas muiste.

Kuhu siis tormatakse? Kas Teie olete kuulnud midagi rühmitusest "Kultivaator"? Et Eestit külastab akordionimängu maailmameister (uskumatu, aga tõsi)?! Üheks suve hitiks kujuneb kindlasti ansambli Polyphon *comeback* – parukate ja värvikirevate siidist pidžaamade väel laval ringi karglevad õllekõhtudega vanaisad ei ole ju igapäevane vaatepilt. Ning selle PEAB ju ära nägema, et mitte hiljem vestlusringis hätta jääda. Soojendab, muide, rahvakollektiiv nimega Kemo (a kus "Teraapia" on?).

Igastahes näitlejad võtavad viimast – suvel tehakse laterna all kahe tunniga piibel selgeks, räägitakse nii põrgu värgist kui vabameelselt abielust. Kui peale ballaade sanatooriumisse taastuma minna, võetakse ukse peal jällegi üks Koidula. Rannapi Rein on asunud uusi raskusi alistama, 2005. aastal tassib ta mööda Eestimaa kirikuid klaveri asemel seljas juba oreli. Noh,

eks iga mees pea ise oma risti või instrumenti kandma ... Ning kelle peas ulub tuul nagu Rakvere viljasalves, see kakerdab ringi lauluväljakul, toetades Riho Rõõmust ja tema meeleut tarbimispidu "pampersist pampersini".

Kas Teie mäletate, kuidas vanameister Baskin eelmine aasta pühalikult vandus, et nüüd on vint viimase piirini keeratud ja ei enam. Poliitiliste lubaduste peal järeleproovituna on rahva mälu küll ca 3 kuud, kuid mina mäletan. Sellest hoolimata on koomik Eints lavastanud Toomas Kalli estraadisou(sti) "Viimane sent". No petavad inimesi! Kodanik Kalli tükkide juurde peaks olema muidugi juurde lisatud hoiatussilt, et mõeldud on see eel kibestunud hingedele balsami määrimiseks.

Kogu selle "sveralli" taha on rakendatud ka meie tublid orienteerujad. Mitmed päevakud on suveks puhkusele läinud, samas kui nende korraldajad teenivad korrallikku lisakopikat suveürituste individuaalsete orienteerumisplaanide koostamisega. Kuidas jõuda näiteks Watergate'ilt õigeks ajaks Sun Dance Music Festivalile või Leigo Järvemuusikalt Haapsallu, kus Reet Linna rokiib kaasa koos dinosauruse Alice Cooperiga? Siinkohal tulevadki mängu meie o-gurud, kes kalkuleerivad optimaalse trassi, kiiruse ja liiklusvahendi, võttes arvesse loendamatuid teetõid ja kiirusepiiranguid, mis tempo tahes-tahtmata alla lõvavad. Ja kui teisiti tõesti ei saa, siis tuleb appi kutsuda Viikuri-Ester, sest kuidagi ikka saab. Isiklikult on mul küll kahju, et meie o-mentorid niimoodi haltuurat teevad, sest jaanipäevased grillvorstid ja šašlõkk on veel maha jooksmata, kuid elama ju peab.

Tallinna orienteerumiseljapäevakute (TON) korraldajad noolivad samuti oma osa pirukast. Näiteks Pudisoo etapil käis ringi kollase neoonvestiga ja halli mitte-neoonhabetega Vladimir Zhelnini reinkarnatsioon ning nõudis kümpsi valuraha iga auto kohta. Oleks siis "vana" ennustanud ilma või teinud lihtsalt pantomiimi, ent etendus päädis vaid lakoonilise obroki kogumisega.

Kokkuvõtteks – puhkuseraha on praeguseks kenasti hakkama pandud, järgmine palk saabub alles septembris. Seniks imen näppu nagu Veerpalu.

Saluut

Dr O

Ilmselt jääb Jahilossi tee äärde." Otsige metsa, otsige jahilossi! O-ela-mus garanteeritud.

Päevakuteema lõpetuseks küsimus: "Kus asub Vääna?"

Tõnis Haldna: "Hansapanga endine juhatuse esimees laadis teisipäeva pärastlõunal autosse oma lapse ja naabrite lapsed ning siirdus Piritalt Väänasse Tillu-orajale, kuid mida ei leitud on kogu (teisi)päevak koos oma korraldusega. Hädas helistas mees 1188-sse ja seal viisakas neiu vastas, et päevak on ikka Väänas."

Peaaegu samalaadse hädaga pöördus meie poole Tarmo Mamers: "Ja kui seal nüüd "Vääna" kirjas oli, tekitas see mõningaid arusaamatusi." Vello Loorits lisas: "Ka selle eelinfoga oli ikkagi Vääna poolt tulles kõhklemist ning sõitsime Jahilossi tee (see nimi leidis ühes Uno vastuses) otsast esialgu mööda."

Vello, kui sa Vääna poolt tulid, oleks pidanud kõigepealt metsa üles otsima, ronima kõige kõrgema puu otsa, vaatama, ega läheduses pole Jahilossi, ja alles siis edasi tegutsema. Niisama suvalist teeotsa otsides ei jõua loomulikult kohale. Ja mis kõige tähtsam, sa ei oleks tohtinud kõhelda.

Lühidalt teistest teemadest. Ühineme Uno ja Vallneri õnesoovidega kahestunud rogainijale: "Jaanus ja Reha tõestasid, et nad on praegu maailma tipprogainijad."

Esmakordselt selle rubriigi ajaloos avaldame ühe kirja täispikkuses. Mart Ostra kirjaga on seotud ka seekordne lugejamäng. Kirjutage meile ja öelge, kas keegi sai sellest midagi aru. Auhinnaks on Dan Browne'i romaan "Da Vinci kood", et ka edaspidi oleks, mille üle juurelda.

Kiri oli siis järgmine: Käesolevaga hoiatan OK Ilvest, et Teie poolt Ilvesteate kaartidel kasutatud tähistus viimasest KP-st finišisse, kus täis plätserdati rõnga sisu, on minu poolt juba ammu leiutatud. Seega ei saa te seda kuidagi patendiga kaitsta. Juba aastal 1983 tulid järeldusele, mille Teie alles nüüd avastasite, ja kasutasin ära vaba (ja täiesti kasutu) pinna KP-rõnga sees ning kirjutasin sinna KP tunnusnumbri. Selle tõestuseks on mul olemas kaardid aastast 1983."

Seekordse lõpuküsimuse esitab listi grand old man Neeme Loorits EMV sprindi kohta: "Ainult H35 start oleks pidanud hiljem toimuma... miks mitte koos H21-ga?"

Miks mitte, kallid korraldajad?

Olukorrast listis

teeb kokkuvõtte Mihkel Järveoja

Olukord o-listis on kurb. Tülpimuse seni soojad ja päiksepaistelised ilmad on arvutite juurest peletanud ka kõige staažikamad tegelased.

Ei ole enam kunagiste aegade sära, intriigidest pulbitsevaid teemasid, keegi ei soovita kellelgi enast põlema panna, keegi ei saada kedagi metsa. Johannes Tasa jutlustab meile aeg-ajalt kaartide mõõtkavaprobleemidest ja Tallinna

päevakulised jagavad meiega oma sünnitusvalu, mis lõuna-eestlaste arvutiklaviatuuril "delete" nupu ära kulutab. Õnneks Ants Käbi enam ei ignoreerita.

Võtakski siis suurema luubi alla sõbralikult Tallinna päevakute probleemid. Rajameistreid esindab Andres Käär, selgitades rajaplaneeringu A-d ja O-d: "Mõnel korral olen Tallinna 4-päeval punkti pannud sihilikult olmeprahiga reostatud auku. Siis ei eraldu ta kõrvalisele pilgule kuigivõrd taustast."

Tõepoolest, kiiresti arenev ja innovatiivne Tallinn peab proo-

vima uusi lahendusi. Unustame orvandid, sadulad, jätame kõrvale mäetipud ja visiiripiirid.

Prügi keskele paneme punktid, et kõrvaline pilk neid ei avastaks. Ja ega see tähis ja metallpost muud, kui olmeprah olegi. Samasuguse hamletliku küsimuse tõstataks ka Herje Aibast: "Risu või mitte risu?"

Stardikorralduse poole pealt saab sõna Uno Vallner, kes annab kasuliku vihje, kuidas enne metsa risu otsima minemist Tallinna päevak üldse üles leida: "Start-keskus on "kusagil metsavahel". Täpne asukoht selgub täna-homme.

XVII SUUNTO GAMES & euromeeting

Aeg ja koht: 30.september – 2.oktoober 2005
Põlva linn, Taevaskoja (Põlvamaa)



Programm:

Reede: 30.september
kell 16.00 EUROMEETING sprint Põlva linnas
kell 18.00 Sprindikarika etapp Põlva linnas (erijuhend)

Laupäev: 1.oktoober
kell 13.00 EUROMEETING tavarada
HD21E (IOF edetabelivõistlus - WRE)
kell 13.00 SUUNTO GAMES tavarada
(klassides HD12A,14A, 16A,18 AS Kalev/EOL noorte karikasarja 8.etapp)

Pühapäev 2.oktoober
kell 10.00 SUUNTO GAMES lühirada
kell 11.00 EUROMEETING teade
3-liikmeliste riikide võistkondade vahel

Osavõtuklassid:

HD8NR, HD9NR, HD10TR, HD12TR, HD12A, HD14A, HD14B, HD16A, HD16B, HD18, HD20, HD21E, HD21A, HD21B, HD21C, HD35, HD40, HD45, HD50, HD55, HD60, HD65, HD70, HD75, HD80, HD85
E – eliitirada (Euromeeting - ainult riikide koondistele), A – tehniline rada, B – lihtne rada, C – eriti lihtne, väheko-genud võistlejate rada, TR – tugirada, NR – nõõrirada
Avatud rajad (ilma eelregistreerimiseta): O3 - 3 km (lihtne), O6 -6 km (tehniline)

Rajad:

Korraldaja avaldab iga võistlusklassi radade ligikaudsed pikkused võistluskutses, mis peab olema avaldatud korraldaja kodulehekül-jel: <http://kobras.polvamaa.ee> hiljemalt 01.august 2005.a. Kui võistlusklassi on eelregistreerimise lõpptähtajaks 23.09.2005 registreerunud 1-4 võistlejat (v.a. nõõri- ja tugirada), siis võistlusklassis võistlust ei toimu ja sellesse võistlusklassi registreerunud võistlejad viiakse üle alljärgnevalt:
1. Võistlusklassides HD21B, HD21C rajale registreerunud võistlejad alates C rajast sama vanuseklassi A või B rajale
3. Võistlusklassis HD18 või HD20 rajale registreerunud võistlejad alates noorimast võistlusklassist HD20 või HD21A rajale
4. Võistlusklassides HD 40 – HD85 rajale registreerunud võistlejad alates vanimast võistlusklassist üle üks aste nooremasse
5. Võistlusklassides HD35 rajale registreerunud võistlejad HD21A võistlusklassi.
Ühendatud võistlusklassis toimub võistlus olenemata osalejate arvust.

Võistluskeskused:

Sprint- Põlva linna staadion, Metsa 7
Suunto Games, Euromeetingu tavarada ja teatejooks – Taevaskoja küla.

Maastik ja kaart:

Varasemad kaardid nr. 9412 ja nr. 9827. Ahja jõe kaldad on keskmiselt liigestatud, kaugemal jõest suhteliselt tasane. Suurim kõrguste vahe nõlval on 30 m. Metsasus 80%. Palju teid, radu ja sihte. Hea läbitavusega okasmets. Mõõtkava tavarajal klassidele HD12A, HD14A, HD14B ja HD45+ 1: 10 000, NR ning TR klassides 1: 5 000 ja ülejäänud klassides 1: 5000. Mõõtkava lühirajal kõikides klassides 1: 10 0000, v.a.

nõõriradadel 1:5000. Kõrgusjoonte vahe 5 m. Väliööd – kevad 2005. a. Kaardistaja Avo Veermäe.

Märkesüsteem

Kõikides võistlusklassides ja avatud radadel SPORTident märkesüsteem.
SI-kaardi rentimine võistluse korraldajalt maksab 25.- /päev, klassides HD8-HD12 15.-/päev. Rendisumma tuleb tasuda eelregistreerimisel koos osavõtumaksuga.

Registreerimine ja osavõtumaks:

Registreerimine kuni 23. septembrini 2005: <http://www.sportnet.ee/ivk/> kaudu või e-posti aadressil: kobras@neti.ee. Koos registreerimisega tasuda osavõtumaks orienteeru-misklubi Põlva Kobras arveldusarvele nr. 1120074588.
Osavõtumaksud eesti kroonides ühel päeval:
Tähtaeg H/D 8-12 H/D14-18
H/D 20,D55+, H60+ D21-50, H21-55
Kuni 23.09 20 EEK 40 EEK 60 EEK 90 EEK

Osavõtumaks avatud rajal on 50 EEK (alla 18.a. 25 EEK) päevas ja tasutakse kohapeal sularahas.
Koos SI-kaardi rendiga on osavõtumaks avatud rajal 75 EEK (alla 18.a. 50 EEK).
Võistleja nime muutmine sama klassi piires on võimalik kuni 01.oktoobri kella 12-ni: tasu 25 EEK. Võistleja SI-kaardi numbr-i muutmine pärast eelregistreerimise lõppemist: 10.-/kord.

Autasustamine:

Võistlusklasside HD8NR, HD9NR, HD10TR, HD12TR, HD12A, HD14A, HD14B, HD16A, HD16B, HD18 esimese päeva võitjaid. Iga võistlusklassi paremaid kahe päeva summas (sõltuvalt osavõtjate arvust). Võistlusklasside võitjatele kahe päeva summas on SUUNTO kompassid.

Majutusvõimaluste info:

Taima Nurm e-mail: Taima.Nurm@mail.ee, mob.tel. 510 9658.
Muude majutusvõimaluste kohta info Põlva turismiinfokeskusest: www.visitestonia.com, tel. 799 5001, e-mail: polva@visitestonia.com.

Täiendav info:

Täiendav info võistluse XVII Suunto Games kohta:
EOL-i kontorist: Tel. 639 8681, mob. 5344 1044
OK Põlva Kobras: Nikolai Järveoja mob. 503 4368, klubis tel.799 4851
Värskeim info võistluse kohta on kättesaadav kodulehel: <http://kobras.polvamaa.ee>, viit sinna ka EOL kodulehelt www.orienteerumine.ee.

Võistluse korraldajad:

OK Põlva Kobras, Eesti Orienteerumislüüti
Peakorraldaja: Nikolai Järveoja (OK Põlva Kobras)
Euromeeting – EOL volinik: Leho Haldna (OK Võru), leho@server.ee
Suunto Games – EOL volinik: Sixten Sild (OK Võru), sixten@hotmail.ee

Sponsorid, toetajad: Suunto OY, Põlva linn, Põlva vald, Taevaskoja turismi- ja puhkekeskus, Eesti Kultuurkapital, Lõuna Pagarid AS, Simracon OÜ, Värska Vesi AS



EESTI KOOLISPORDI LIIDU MEISTRIVÕISTLUSED valikorienteerumine

Osavõtjad: 6.-9. kl. ja 10.-12. kl. tüdrukud ja poisid.
Võistkonna suurus 16-20 õpilast, põhikoolidel 12-16 õpilast.
Aeg ja koht: 16. septembril. Mustla-Nõmme, Järvamaa.
Tähistus algab Tallinn-Tartu maanteelt. Võistluste algus kell 12.00.
Võistlusmaastik ja kaart: Keskmiselt ja nõrgalt liigendatud, tiheda reljeefiga alad vahelduvad erinevas suuruses soodega. Korrapärane sihivõrk. Läbitavus keskmine kuni kohati väga hea. Kaart seisuga 2005.a. suvi, mõõtkava 1:10000, h 2,5 m.
Märkesüsteem: Elektrooniline märkesüsteem Sportldent
Kontrollaeg: 60 minutit
Paremuse selgitamine: Iga läbitud kontrollpunkt annab võistlejale 3 arvestuspunkti. Kontrollaja ületamisel arvestatakse iga kontrollaja ületanud alanud minuti eest maha üks arvestuspunkt. Võistleja tulemuseks on saadud arvestuspunktide arv. Võitjaks on suurema arvestuspunktide summaga võistleja. Võrdsete arvestuspunktide korral loetakse paremaks võistleja, kelle aeg on väiksem. Koolide võistkondliku paremuse selgitamiseks liidetakse 16 paremat

tulemust (igast klassirühmast vähemalt ühe tüdruku ja ühe poisi tulemus) ning põhikoolide arvestuses 12 paremat tulemust (igast klassirühmast vähemalt ühe tüdruku ja ühe poisi tulemus) punktiarvestusega I koht – 51 punkti, II koht – 49, III koht – 48 jne. kuni alates 50. kohast 1 punkt.
Registreerimine: kuni 9. septembrini IVK <http://www.sportnet.ee/ivk/> kaudu või aadressil: Mäekalda 28 Türi 72212 või e-mail: maekalda@hot.ee, (tel.385 7394). Registreerimisega koos tasuda stardimaks 20 krooni võistleja kohta JOKA arveldusarvele 10220016401010. Registreerimisel teatada võistlejate SI-kaardi number või kaardi rentimissoov. SI-kaardi renditasu on 10 krooni.
Muud: Käesolev juhend ja värskeim info võistluse kohta on kättesaadav klubi kodulehel <http://www.tyri.ee-jkarud/>.
Korraldajad: JOKA, Eesti Koolispordi Liit
Peakorraldaja: Paul Poopuu, tel.505 240, e-mail:paul@tyriming.tyri.ee
Märkus: Võistlus on koolidele pääsuks 2006.a. ISF MM-le Slovakkias (23.-29. 04.2006).

EUROMEETING SPRINT

Aeg ja koht: 30. september 2005.a. Põlva linn, Metsa 7.
Võistluskeskus asub Põlva linna staadionil.
Kell 16.00 – Euromeetingu koondiste startide algus
Kell 17.30 – ülejäänud klasside stardid
Info: tel.799 4851 või mob.tel. 503 4368, kobras@neti.ee, <http://kobras.polvamaa.ee>.
Kaart: formaat A4, Mastaap 1:5000, h=2,5 m, seis september 2005
Maastik: Põlva linna tänavad ja Intsikurmu mets.
Võistlusklassid ja rajad: HD20, 21, 35.

Radade pikkus 2 ja 3 km.
Euromeetingu sprint on ühtlasi Eesti Sprindikarika viimane osavõistlus.
Kontrollsüsteem: Sportldent
Registreerimine: hiljemalt 23. septembrini 2005.a. <http://www.sportnet.ee/ivk/>
Stardimaks: HD20 – 30 krooni, HD21,35 – 60 krooni tasuda OK Põlva Kobras a/a 1120074588 Hansapank koos registreerimisega.
Autasustamine: sõltuvalt osalejate arvust võistlusklassis
Korraldaja: OK Põlva Kobras

44. HIIUMAA KARIKAVÕISTLUS orienteerumises

PROGRAMM:
3. september 2005.a. VANAJÕE ORG, start kell 14.00, tavarada.
4. september 2005.a. VANAJÕE ORG, start kell 10.00 lühendatud tavarada
KAART, MAASTIK: VANAJÕEORG 2005 a. M 1:10000 h=2,5 m
Eelmised kaardid 2004043, 2003050. Osaliselt maastiku esmakaardistus. Valdavalt hea nähtavusega ja hea läbitavusega männimets.
Luitemaastik, max kõrguste vahe nõlval 12 meetrit.
VÕISTLUSKLASSID: HD 12,14,16, 18,21, 35, 45, 55
HD 12,14,16,18 klassides on 1. päeval AS Kalev / EOL noorte karikasarja etapp.
STARDIMAKS: HD 12-18 30.- päev
HD 21-55 60.- päev

MÄRKESÜSTEEM: komposteerimine kontrollkaardile
REGISTREERIMINE: koos stardimaksu tasumisega 28.augustini
e- mailil: toomas.mast@mail.ee või IVK-s. Hiiumaa OK arveldusarve on 1120048611 Hansapangas.
Hiilinejatel kahekordne stardimaks.
Kohapeal võimalik registreeruda topelt stardimaksu eest vabadele kohtadele.

VÕISTLUSKESKUS: Vanajõe org. Tähistus Kõpu – Emmaste teelt.

AUTASUSTAMINE: Kõikides vanuseklassides autasustatakse kahe päeva kokkuvõttes võitjaid väikese Hiiumaa karika, meene ja aukirjaga.
Võistlusklasside parimatele auhinnad sõltuvalt osavõtjate arvust.
Klassides HD 12, 14, 16 saavad 1.-3. koht auhinna.
Võitjate nimed jäädvustatakse suurele Hiiumaa karikale (v.a. HD 12, 18).

TRANSPORT HIIUMAAL: Sõidukohtade broneerimine parvlaevadele Heltermaal tel. 463 1630, Rohukülas tel. 473 3666 30 päeva ette.

MAJUTUS: Põrandamajutus Kärklas Polgu võimlas = 25.- krooni öö.
Võistluskeskuses võimalik telkida.
Muud kohad Hiiumaa infoserveris www.hiiumaa.ee.
TOITLUSTUS: võistluskeskuses töötab puhvet.

KORRALDAJA: Hiiumaa Orienteerujate Klubi
PEASEKRETÄR: Helen Mast
PEAKORRALDAJA: Anu Saue
RAJAMEISTER: Toivo Saue

LISAINFO: Helen Mast 529 9432, Anu Saue 5344 4764.
HOK-i kodukal: <http://www.hot.ee/hok/>

EESTI MV PIKK RADA

Aeg ja koht: 10. september 2005.a. Mammaste, Põlva maakond
Kell 13.00 startide algus

Osavõtjad:

Eesti meistrivõistlustest võivad osa võtta:

- Eesti Vabariigi kodanikud;
- Eestis elavad Euroopa Liidu kodanikud, kelle püsiv elukoht on kantud Eesti rahvastikuregistrisse ja kes on EOLi kuuluva klubi liikmed;
- Eestis alalise elamisloa alusel elavad välismaalased, kelle püsiv elukoht on kantud Eesti rahvastikuregistrisse ja kes on EOLi kuuluva klubi liikmed;

Kõigil Eesti MV osalejatel peab olema kehtiv EOL-i 2005.a. litsents. Litsents peab olema ostetud võistluseks eelregistreerimise lõpptähtajaks.

Eesti meistrivõistlustel orienteerumisjooksus ei ole võimalik osaleda väljaspool võistlusarvestust.

Võistleja klubiline kuuluvus määratakse võistluse eelregistreerimise lõppkuupäeval kehtiva EOL-i litsentsi põhjal.

EOLi litsentsiomanike ametlik nimekiri koos kehtiva klubilise kuuluvusega on aadressil: www.orienteerumine.ee.

Klassid H16-H70, D16 –D60

* Kui võistlusklassi on eelregistreerimise lõpptähtajaks registreerunud EMV arvestuses 1 – 3 võistlejat, siis selles võistlusklassis Eesti MV medaleid välja ei jagata ja toimitakse järgnevalt:

1. Klassidesse HD40 – H70,D60 registreerunud võistlejad viiakse alates vanimast võistlusklassist üle üks aste nooremasse.
2. Klassidesse HD16 – HD18 registreerunud võistlejad viiakse alates noorimast võistlusklassist üks aste vanemasse võistlusklassi.
3. Klasside HD20 ja HD35 võistlejaid ei viia oma võistlusklassist üle vanemasse/nooremasse võistlusklassi.

Kui peale p.1. – p.3. teostamist jääb EMV arvestuses osalejate arv võistlusklassis 1 – 3, siis EMV medaleid välja ei anta, kuid võistlejad saavad osaleda antud võistlusklassi rajal. Korraldaja paneb sel juhul parimale välja esemelise auhinna.

Maastik ja kaart:

Maastik haarab varasemaid alasid, kaart nr. 2004023 ja nr. 8628. Viimased välitööd kevad-suvi 2005. Autorid Kalle Ojasoo ja Kalle Kalm. Keskmiselt liigestatud. Suurim kõrguste vahe nõlval kaardi keskosas kuni 40 m. Metsasus 80%. Mõõdukalt teid, radu ja sihte. Valdavalt okasmets, mis on hea ja keskmise läbitavusega.

Kaart 1:10 000 h=2,5m ja klassides HD18,20,21,35,40 – 1:15 000 h=2,5 m. Suurus A3.

Autasustamine:

Võistlusklasside H16, D16, H18, D18, H20, D20, H21, D21 võitjatele omistatakse Eesti 2005.a. meistri nimetus. Nende võistlusklasside kolme paremat autasustatakse vähemalt EOK medali ja diplomiga.

Noorteklasside võitjatele rahalised auhinnad.

Ülejäänud võistlusklasside võitjatele omistatakse Eesti 2005.a. meistri nimetus. Nende võistlusklasside kolme paremat autasustatakse vähemalt EOLi medali ja diplomiga.

Kontrollisüsteem:

Kõigis võistlusklassides elektrooniline SportIdent süsteem. Elektroonilise kontrollkaardi omanikel teatada kaardi number koos eelregistreerimisega. Teistel võimalik laenutada kaarte korraldajatel hinnaga 20.-kr/päev.

Eelregistreerimine:

Võistlustest osavõtuks saab registreeruda kuni 02. septembrini 2005.a. Interneti Võistluskeskuse <http://www.sportnet.ee/ivk/> kaudu ja e-posti aadressil: kobras@neti.ee. Koos registreerimisega tasuda osavõtumaks orienteerumisklubi Põlva Kobras arveldusarvele nr. 1120074588.

Võistluse korraldaja võib jätta stardiprotokoll algusesse vabu kohti, mis eelregistreerimise tähtaja möödumisel kahekordse stardimaksu eest jooksvalt täidetakse.

Võistluskutse avaldatakse Internetis OK Põlva Kobras kodulehel <http://kobras.polvamaa.ee> ja viide võistluskutsele on kättesaadav EOLi kodulehel: <http://www.orienteerumine.ee/okalender.php>.

Eritingimus:

Stardiintervall on vähemalt 4 minutit.

Klassides H21E ja D21E stardijärjekord loositakse, seejuures EOL-i H21 edetabeli 15 paremat

ja D21 edetabeli 8 paremat seisuga 31.08. 2005 loositakse vastavas klassis nn. kuuma grupina stardijärjekorra lõppu.

Muud:

Kõik selle juhendi tõlgendamist puudutavad ning juhendis määratlemata küsimused, samuti võistluse käigus tekkinud probleemid lahendab võistluse zhürii, juhindudes käesolevast juhendist ja kehtivatest võistlusreeglitest. Zhürii võib vajadusel konsulteerida EOLi juhutusega.

Parkimistasu 15.- krooni. Pesemine Põlva Spordikeskuses Uus t.3.

Toetajad: Eesti Kultuurkapitali Põlvamaa Ekspertgrupp, Põlva linn, Põlva vald, Põlva Agro OÜ, Lõuna Pagarid AS, Värskas Vesi AS, Simracon OÜ

Korraldaja: OK PÕLVA KOBRAS

Peakorraldaja: Ilo Suurmets **Rajameister:** Kalle Kalm (OK Ilves)

Raja inspektor: Kalle Ojasoo **EOL volinik:** Arthur Raichmann (OK Rakvere)

Rajapikkused ja osavõtumaks

Võistlusklass ja osavõtumaks	km ja KP	Võistlusklass ja osavõtumaks	km ja KP
H16 – 30.-	14,1-15	D16 – 30.-	10,2-12
H18 – 30.-	17,5-19	D18 – 30.-	12,3-15
H20 – 60.-	21,2-22	D20 – 60.-	13,6-16
H21 – 100.-	29,2-28	D21 – 100.-	17,4-21
H35 – 100.-	21,2-22	D35 – 100.-	13,6-16
H40 – 100.-	18,7-20	D40 – 100.-	12,3-15
H45 – 100.-	17,0-18	D45 – 100.-	10,6-13
H50 – 100.-	15,4-17	D50 – 100.-	9,5-12
H55 – 100.-	13,2-15	D55 – 60.-	8,3-11
H60 – 60.-	12,2-14	D60 – 60.-	7,4-10
H65 – 60.-	11,2-14		
H70 – 60.-	8,3-11		

Kohalesõit:

Tähistuse algus Põlva-Tartu mnt. 2. km-l.



EESTI MV TAVARADA, TEADE (noored/veteranid)

27.-28. august 2005 Kitsemäed (Värskas)

AJAKAVA

27.08.2005 Tavarada 13.00
28.08.2005 Teade (noored/vet.) 10.30

OSAVÖTUKLASSID

Tavarada: H14, D14, H16, D16, H18, D18, H20, D20, H21E, H21A, D21E, D21A H35, D35, H40, D40, H45, D45, H50, D50, H55, D55, H60, D60, H65, D65, H70, D70, H75

Teade: H14-16, D14-16, H18-20, D18-20, H35-40, D35-40, H45-50, D45-50, H55-60, D55+, H65+

OSAVÖTJAD

Eesti 2005.a. meistrivõistlustest võivad osa võtta:

- 1)Eesti Vabariigi kodanikud;
- 2)Eestis elavad Euroopa Liidu kodanikud, kelle püsiv elukoht on kantud Eesti rahvastikuregistrisse ja kes on EOLi kuuluva klubi liikmed;
- 3)Eestis alalise elamisloa alusel elavad välismaalased, kelle püsiv elukoht on kantud Eesti rahvastikuregistrisse ja kes on EOLi kuuluva klubi liikmed;

Kõigil Eesti MV osalejatel peab olema kehtiv EOL-i 2005.a. litsents. Litsents peab olema ostetud võistluse eelregistreerimise lõpptähtajaks.

REGISTREERIMINE JA OSAVÖTUMAKSUD

Registreerimine kuni 19. augustini 2005.a. IVK kaudu. Registreerimisega samaaegselt tasuda osavötumaks Värskas OK Peko a/a 1120074669 Hansapangas.

HD 14,16,18 30 kr.

H20,60,65,70,75 D20,55,60,65,70 60 kr.

H21E,A,35,40,45,50,55, D21E,A,35,40,45,50 100 kr.

TEADE

HD 14-16 90 kr.

HD 18-20,H65+,D55+ 180 kr.

HD 35-40,HD45-50,D45-50,H55-60

300 kr.

VÖISTLUSKESKUS

Kitsemäed Värskast 10 km. Parkimistasu 10 kr. päev.

MAASTIK JA KAART

Vana kaart aastast 1991 <http://www.orienteerumine.ee/kaart/kaartshow.php?Kood=9117>

Läbitavus valdavalt hea. Korrapärane sihivõrk. Kaardi lõunaosas suuremad sood ja rabad. Kõrguste vahe kaardi lõikes 67 m. Reljeefipilt kohati väga detailiderikas.

Kaart 1:15000, 1:10000 H 2,5, Madis Oras, Kalle Kalm.

KEELUULA

<http://www.orienteerumine.ee/kaart/kaartshow.php?Kood=9117>

MÄRKESÜSTEEM

Kõikides võistlusklassides SPORTident märkesüsteem. Sportident-kaartide omanikel teatada kaardi number koos registreerimisega. Korraldajatelt on võimalik Sportident-kaarti rentida hinnaga 20.- kr/päev.

TÄIENDAV INFO

Täiendavat infot EMV-te kohta võite saada EOL-i kontorist: Tõnu Lauter, tel 639 8681 või Raul Kudre, tel 525 6695, 796 4721. Käesolev juhend, ja uuem info võistluse kohta on kättesaadav OK Peko koduleheküljel: <http://my.tele2.ee/peko/> juurdepääs sinna ka EOL aadressilt: <http://www.orienteerumine.ee/>

VÖISTLUSTE KORRALDAJAD

Värskas OK Peko, Eesti Orienteerumislit

Peakorraldaja: Raul Kudre 525 6695

Peasekretär: Ingrid Kala

Finish: Einar Raudkepp

Rajameistrid: Kalle Kalm, Madis Oras

EOL volinik: Tõnu Pani

Inspektor: Tõnis Haldna

PÕLVA MAAKONNA LAHTISED MV JA ja EESTI - LÄTI - LEEDU NOORTEMATŠ (TAVARADA, TEADE)

Aeg ja koht: 17-18. sept. Kūka, Põlva maakond

Programm: 17. sept. tavarada (Eesti edetabeli võistlus), start kell 12.00
18. sept. teade (3-liikmelised võistkonnad), start kell 11.00

Vanuseklassid: tavarada HD 21, 18, 16, 14, 12, 35, 45, H55+

EST-LAT-LTU koondised võistlevad HD 20E, 18E, 16E, 14E

teatejooksus HD 21, 18/16, 14/12, 40+

EST-LAT-LTU arvestuses HD20E, 18E, 16E, 14E

Kaart ja maastik: Kaardi autorid Kalle Remm 2003.a. ja Avo Veermäe 2005. a. Mõõtkava 1: 10 000, h = 2,5 m. Maksimaalne kõrguste vahe kuni 40 meetrit. Läbitavus väga heast kuni halvani. Palju teid ja sihte. Täiesti uut maastiku 3 ruutkilomeetrit. Vana kaart nr. 200037.

Planeeritavad rajapikkused:

Tavarada		Teatejooks	
D12	2,0 km	H12	2,0 km
D14E	4,0 km	H14E	5,0 km
D14	3,0 km	H14	4,0 km
D16E	5,0 km	H16E	7,0 km
D16	4,0 km	H16	5,0 km
D18E	7,0 km	H18E	9,0 km
D18	5,0 km	H18	7,0 km
D20E	8,0 km	H20E	11,0 km
D21	7,0 km	H21	9,0 km
D35	5,0 km	H35	8,0 km
D45+	3,0 km	H45	7,0 km
		H55+	5,0 km

Tähistus: Tartu-Põlva maanteelt (nr.61) 1 km enne Vastse-Kuustet.

Autasustamine: Kõigi vanuseklasside 3 paremat autasustatakse medali ja diplomiga, lisaks võitjaid auhindadega.

Stardimaks: Noortele Põlva Maakonnast teistel noortel 15 krooni
Täiskasvanutele: Põlva Maakonnast teistel 30 krooni
30 krooni
60 krooni



Teatejooksudes korrutada summa kolmega.

EST-LAT-LTU arvestuses 2 EUR päev/ ühe võistleja kohta.

Registreerimine: kuni 11. septembrini IVK <http://www.sportnet.ee/ivk/> kaudu või aadressil Võru 3, 63308 Põlva, e-mail: kobras@neti.ee. Registreerimisega koos tasuda osavötumaks OK Põlva Kobras a/a 1120074588 Hansapank. Registreerimisel teatada SI-kaardi number, kui see erineb EOL andmebaasis olevast või kaardi rentimissoov. SI-kaardi renditasu on 20 krooni/päev.

Muud: Täiendavat infot võistluse kohta avaldatakse klubi koduleheküljel: <http://kobras.polvamaa.ee>. Parkimistasu on 15 krooni/auto/päev. Võistluskeskuses WC, puhvet. Pesemine Vastse-Kuuste Põhikoolis.

Tulemuste arvestamine noortematšil: Individuaalpäeval liidetakse igas vanuseklassis 4 parema võistleja aeg. Aegade paremusjärjestuses jagatakse kohapunkte alljärgnevalt: I koht - 1 p., II koht - 2 p., III koht - 3 p. Teatevõistluses saab punkte vanuseklassis ainult riigi parim võistkond. Üldise paremusjärjestuse saamiseks liidetakse võistlusklasside kohapunktid. Võrdsete kohapunktide korral saab määravaks koondise liikmete koguaeg kahe päeva summas.

Võistluse korraldajad: OK Põlva Kobras, Põlva Maakonna Spordiliit.

Toetajad: Eesti Kultuurkapitali Põlvamaa Ekspertgrupp, Vastse-Kuuste Lihatoöstus, Lõuna Pagarid AS

Peakorraldaja Katrin Viilu mob.tel.51 77 942

Rajameister: Kalle Ojasoo



Palju meid on?

Eesti Olümpiakomitee (EOK) andmetel on Eestis registreeritud 2187 spordiklubi. Aruannetes, mida spordiklubid esitavad statistikaametile, kajastuvad järgmised arvud: 2002. a. 979, 2003. a. 1237 ja 2004. a. 1414 klubi (seisuga 07.07.2005). Spordiklubide arv küll kasvab, aga paljud juba registreeritud spordiklubid ei anna endast teada, mis teeb võrdlemisi keeruliseks hetkeolukorrast objektiivne hinnangu saamise.

Samasugune olukord valitseb orienteerumises. 35st klubist 7 ei pidanud vajalikuks esitada aruandest koopiat EOLi. Need on Ülikooli SK, OK Kooperaator, OK TON, Saue OK, OK L-US, OK M.A.R.U. ja SK Saue Tammed.

EOLi statistikas ja arvudes saame seega edaspidi vaadelda ainult 28 klubi andmeid. Loodan siiski, et need 7 klubi annavad endast märku ning esitavad 2004. a. aruande koopiat EOLi.

EOLi 28 klubis on liikmeid 2103, neist noori 670. Töötajaid oli klubides 119, neist kehakultuurialase kõrgharidusega 21. Aruannete põhjal on meil 45 treenerit, neist 14 kehakultuurialase kõrgharidusega.

Klubide tulud ületasid möödunud aastal 4 miljoni krooni piiri.

Tõnu Lauter

Eesti koondis MM-il



Marek Nõmm
lühirada, sprint, teade



Andreas Kraas
lühirada, sprint, teade



Olle Kärner
lühirada, tavarada, teade



Rain Eensaar
tavarada, teates
esimene varuvõistleja



Mati Tiit
sprint, teates teine varuvõistleja



Kirti Rebane
sprint, lühirada, tavarada



Tarvo Avaste
varuvõistleja

JUHATUSE otsused

28.06.2005.a.

421. Kinnitada RO EMV (korraldaja: OK Nõmme) EOL volinikuks Ella Shved (SRD).

29.06.2005 .a.

422. Võtta Eesti Orienteerumislüüdi liikmeks

alates 28. juuni 2005 SK Tallinna Kompass registrikood 80160775, asutatud 15.01.2001, aadress Vilde tee 119-73 TALLINN 12614 Alus: EOLi põhikiri ja SK Tallinna Kompass avaldus.

08.07.2005.a.

423. Mitte korraldada 2006.a. rahvusvahelist mitmepäevajooksu 4EST. Kuulutada välja konkurss

4EST-2007 kontseptsiooni väljatöötamiseks.

08.07.2005 .a.

424. Kinnitada EOLi kaarditoimkond koosseisus Mait Tõnisson (esimees), Tõnis Haldna, Tõnu Raid, Johannes Tasa.

14.07.2005.a.

425. Kinnitada HD21 koondis 7.-14. augustini Jaapanis toimuvaks ori-

enteerumisjooksu MMiks järgmises koosseisus: Marek Nõmm (lühirada, sprint, teade) Andreas Kraas (lühirada, sprint, teade) Olle Kärner (lühirada, tavarada, teade) Rain Eensaar (tavarada, teates esimene varuvõistleja) Mati Tiit (sprint, teates teine varuvõistleja) Kirti Rebane (sprint,

lühirada, tavarada) Tarvo Avaste (varuvõistleja)

Kõik juhatuse otsused saadaval internetis <http://www.orienteerumine.ee/eol/juhatus.php>.

Reklaami avaldamise hinnad

1. Eesti o-võistluskuutsete avaldamine (must-valge):

- 1.1. suurus kuni A7 50 kr.
- 1.2. suurus kuni A6 100 kr.
- 1.3. suurus kuni A5 200 kr.
- 1.4. suurus kuni A4 400 kr.

(korduskutse avaldamine -30%).

Värvilised võistluskuutsete reklaami hinnaga.

2. Reklaami avaldamine (sisemised leheküljed):

- 2.1. suurus kuni A7
must-valge 100 kr.
värviline 200 kr.
- 2.2. suurus kuni A6
must-valge 200 kr.
värviline 400 kr.

2.3. suurus kuni A5

- must-valge 400 kr.
- värviline 800 kr.

2.4. suurus kuni A4

- must-valge 800 kr.
- värviline 1600 kr.

2.5. tagakülg A4

- värviline 2000 kr.

(kordusreklaami avaldamine -30%).

Võistlusmaastike sulgemise teadete avaldamine on tasuta.



Metsas sevimine teeb meele rõõmsaks!

Aeg ja koht: 8. oktoobril 2005, Lääne-Virumaa, Arbavere.

Võistluskeskus: Arbavere puhkekeskus: <http://www.arbavere.ee>

Start alates kella 9.30; Lõpetamise kontrollaeg on kell 17.30

Võistlusmaterjale saab välja võtta alates kella 8.30-st. KP läbimise fikseerimiseks kasutatakse SI-märkesüsteemi.

Kaart: mõõt 1:30 000, lehe formaat A3. **Rada:** rajal on 40 kontrollpunkti. Kõigi KP-de läbimise eest 140 punkti.

Osavõtjad: 2 - 5 liikmelised võistkonnad. **Võistlusklassid:** DD, HH, DH, JJ16, JJ18, DD40, HH40, DH40, VV55

Vanusepiirang: võistkonda võivad kuuluda vähemalt 15a võistlejad (va perekonnaklass).

Osavõtutasu: Võistkonna osavõtutasu on võistlejate osavõtutasude summa.



Osavõtutasu võistleja kohta:		noored (15-18 aastased) ja pensionärid	lapsed (kuni 14 aastased)
kuni 20.09.2005	140 EEK	100 EEK	50 EEK
kuni 01.10.2005	200 EEK	150 EEK	75 EEK
peale 01.10.2005*	500 EEK	400 EEK	150 EEK

* ainult kokkuleppel korraldajatega

Autasustamine: autasustatakse võistlusklasside parimaid võistkondi sõltuvalt võistkondade arvust võistlusklassis.

Registreerimine: Mari Roots, mari.roots@tallinnlv.ee või orienteeruja@hotmail.com


või tel 51 62925 või aadressil 11611 Tallinn, Harku 15.

Osavõtumaks kanda TA OK arvele 1120066509 Hansapangas.

Lisainfo: Peakorraldaja: Peep Emois, tel 50 68100, <http://www.rogain.ee>



orienteerumiskauba osaühing



**NAASTARID,
SÄÄRISED,
KOMPASSID,
ABIVAHENDID
NII TIPPTEGIJALE
KUI HARRASTAJALE**

Muutik Tallinna neljapäevakuuli ja hooaja suurematel võistlustel.

SUUNTO

Jalas

OLWAY

**VJ
SPORT**

HEA VARUSTUS TAGAB RAHULOLU

Orienteerumiskauba OÜ Nurmenuku tee 9 Randvere 74001 Viimsi tel. 609 8904
50 46 904

